

# **Interpelacje i wnioski radnych**

**zgłoszone  
na sesji Rady Miejskiej  
w dniu 30.01.2015r.  
i złożone między  
sesjami**

Hanna Krzyżewska

Piaseczno, 30.01.2015 r.

Radna

Szanowny Pan

Zdzisław Lis

Burmistrz m. i gm. Piaseczno

w/m

Szanowny Panie Burmistrzu,

Zgłaszam następujące interpelacje:

**1. W sprawie naprawy pobocza ul. Działkowej**

Ulica ta jest bardzo uczęszczana przez mieszkańców zarówno naszej Gminy, jak i Konstancina Jeziorny. Ze względu na duży ruch samochodowy i słabą jakość nawierzchni, ulegają degradacji pobocza tej wyjątkowo wąskiej ulicy. Obecnie widoczne są ogromne wykruszenia utrudniające wymijanie się aut i powodujące zagrożenie dla podwozi. Uprzejmie proszę o spowodowanie naprawy obrzeży drogi.

**2. W sprawie wyjaśnienia aktualnego statusu projektu i pozwolenia na budowę skrzyżowania ul. Julianowskiej z Cyraneczki.**

Budowa ul. Cyraneczki w Julianowie trwa od jesieni, rozpoczęły się także prace przygotowawcze do budowy chodników przy ul. Julianowskiej. Mieszkańcy są zainteresowani czy Gmina zdąży wybudować także w/w skrzyżowanie. Brak tej inwestycji całkowicie uniemożliwi korzystanie z jednej z tych ulic.

**3. W sprawie sygnalizacji świetlnej na skrzyżowaniu ul. Julianowskiej z Kombatantów i Wenus.**

Jak wspomniałam, prace przy modernizacji ul. Julianowskiej zostały rozpoczęte. Sygnalizacja w tym miejscu miała powstać niezwłocznie po wybudowaniu ulicy, jak jednak t.zw. „wieść gminna niesie” projektu i pozwolenia na budowę ciągle nie ma. Mieszkańcy są zaniepokojeni, że może nastąpić sytuacja braku sygnalizacji na tym bardzo newralgicznym i niebezpiecznym skrzyżowaniu.



Piaseczno, dnia 11.02.2015 r.

IT. 0003.10.2015.DK

**Pani  
Hanna Krzyżewska  
Radna Rady Miejskiej  
w/m**

**Dotyczy : pkt 2 i 3 interpelacji z dnia 30.01.2015**

W odpowiedzi na Pani interpelację z dnia 30.01.2015. poniżej przedstawiam informację dotyczącą pkt 2 i 3

**Ad. 2 - w sprawie wyjaśnienia aktualnego statusu projektu i pozwolenia na budowę skrzyżowania ul. Julianowskiej z ulicą Cyraneczki**

W związku z wydaniem decyzji zrid zmianie uległy numery działek - zmiany zostały wprowadzone w ewidencji gruntów i budynków Starostwa Powiatowego, w dniu 03.12.2014., natomiast mapy zasadnicze zostały zaktualizowane dopiero w lutym, w związku z tym dopiero teraz geodeci mogą przystąpić do sporządzenia mapy do celów projektowych, która jest niezbędna do aktualizacji dokumentacji.

Po opracowaniu map do celów projektowych, na zlecenie Gminy zostanie zaktualizowana dokumentacja, co pozwoli na złożenie wniosku o wydanie decyzji zezwalającej na realizację inwestycji drogowej fragmentu ulicy Cyraneczki na długości ok. 70 m po wschodniej stronie skrzyżowania z ulicą Julianowską.

Ponadto informuję, że Gmina uzyskała decyzję pozwolenie wodno - prawne na przebudowę fragmentu Kanału Jeziorki, jak również zgodę Starostwa na przebudowę Kanału na działkach będących własnością Skarbu Państwa, co pozwoli Gminie na podpisanie oświadczenia o dysponowaniu nieruchomością na cele budowlane. Po aktualizacji warunków technicznych na przebudowę mediów i sporządzeniu projektu zagospodarowania terenu na zaktualizowanej mapie, zostanie złożony wniosek o pozwolenie na przebudowę Kanału Jeziorki – roboty te muszą być wykonane przed robotami drogowymi.

**Ad. 3 - w sprawie sygnalizacji świetlnej na skrzyżowaniu ul. Julianowskiej z ul. Kombatantów i ul. Wenus**


W związku z tym, że wydanie decyzji zrid dla ulicy Julianowskiej spowodowało zmianę numeracji działek, Gmina wstrzymała opracowanie projektu sygnalizacji świetlnej na skrzyżowaniu ulicy Julianowskiej z ul. Kombatantów do czasu wprowadzenia zmian w ewidencji gruntów i budynków Starostwa Powiatowego. Tak jak w przypadku skrzyżowania z ulicą Cyraneczki dopiero teraz geodeci mogą przystąpić do sporządzenia mapy do celów projektowych, co umożliwi dokończenie projektu.

Jednocześnie informuję, że prace związane z budową chodników wzdłuż ulicy Julianowskiej zostaną tak wykonane, żeby nie było konieczności rozbiórki tych elementów przy budowie sygnalizacji świetlnej.

Z poważaniem

Otrzymują :

1. Adresat
2. ADK
3. IT –TM/DK/MŁ
4. IT a/a

I Zastępca Burmistrza  
Miasta i Gminy Piaseczno  
  
mgr inż. Anna Juszczyk



## Urząd Miasta i Gminy Piaseczno

ul. Kościuszki 5, 05-500 Piaseczno, tel: (22) 701-76-87, fax: (22) 756 70 49

Piaseczno, 2015.02.12

IT.7211. 47 .2015.EB

Pan mgr Kazimierz Jańczuk  
Burmistrz Miasta i Gminy  
Konstancin-Jeziorna  
ul. Warszawska 32

Urząd Miasta i Gminy w Piasecznie uprzejmie informuje, że po raz kolejny wystąpiła potrzeba przystąpienia do remontu poboczy wzdłuż ul. Działkowej. Nienormatywna szerokość 3,5m jezdni przy ruchu dwukierunkowym oraz powybijane pobocza o głębokich ubytkach stwarzają zagrożenie dla pojazdów, pieszych i rowerzystów.

Prosimy o pilny remont poboczy utwardzonych destruktem asfaltowym oraz o przeanalizowanie możliwości zmiany organizacji ruchu, która w sposób znaczący wpłynęłaby na polepszenie bezpieczeństwa użytkowników ul. Działkowej.

W załączeniu przesyłamy kopię interpelacji Pani Radnej w powyższej sprawie.

Otrzymują:

1. adresat,
2. Pani Hanna Krzyżewska  
Radna Rady Miejskiej w/m
3. IT.EB-a/a

13.02.15

I Zastępca Burmistrza  
Miasta i Gminy Piaseczno  
mgr inż. Anna Juszczyk

Jazgarzew, 30 stycznia 2015r.

Jacek Łuczak  
Radny Gminy Piaseczno

Pan Zdzisław Lis  
Burmistrza Miasta i Gminy Piaseczno  
ul. Kościuszki 5;  
05-500 Piaseczno

Interpelacja JŁ nr 1/2015, dotycząca dróg wojewódzkich

Szanowny Panie Burmistrzu

Niniejszym w trybie interpelacji, wnioskuję o podjęcie poniższych działań dotyczących dróg wojewódzkich przebiegających przez teren Gminy Piaseczno:

1. zorganizowanie spotkania z Dyrekcją Mazowieckiego Zarządu Dróg Wojewódzkich (MZDW), przedstawicielami Zarządu Województwa Mazowieckiego oraz osobami odpowiedzialnymi w Urzędzie Gminy Piaseczno za infrastrukturę drogową oraz wodno kanalizacyjną. Celem spotkania winno być omówienia realizowanych i planowanych działań związanych z modernizacją i przebudową dróg wojewódzkich zlokalizowanych na terenie naszej Gminy;
2. wznowienie umowy z MZDW z 2006r i powrót do prac projektowych związanych z modernizacją drogi Wojewódzkiej nr 722 na odcinku od ul. Pomorskiej do ul. Pułku IV Ułanów w Piasecznie.

W poprzedniej kadencji samorządów, spotkanie o wnioskowanym charakterze odbyło się w tutejszym urzędzie. Istnieje konieczność kontynuowania konsultacji w zakresie wskazanego rodzaju dróg, ponieważ efekty prac są niezauważalne, a na niektórych odcinkach dróg prace projektowe zostały wstrzymane. Na spotkaniu w szczególności należy omówić możliwości przebudowy drogi 722 na odcinkach: Bogatki, Jazgarzew, w/w odcinek w Piasecznie oraz odcinek drogi 721 przechodzący przez Piaseczno.

W najbliższych miesiącach sprecyzowany zostanie harmonogram działań związanych z budową drogi S7, a wskazane odcinki dróg wojewódzkich są kluczowe do skomunikowania mieszkańców z nową trasą szybkiego ruchu. W kontekście wydanych decyzji czy przedłużających się procedur projektowych, perspektywa dalszych opóźnień inwestycji wymaga zintensyfikowania działań w zakresie dróg. Należy zauważyć, że powstanie węzła drogowego w Woli Gołkowskiej spowoduje zwiększenie natężenia ruchu na drodze 722, a węzła w Lesznej Woli na drodze 721. Sprawa bezpieczeństwa na drogach winna być kluczowym priorytetem przy podejmowanych projektach. Ilość wypadków śmiertelnych w Bogatkach czy kolizji na wskazanych odcinkach dróg świadczą, że sprawa stała się bardzo pilna.

Z poważaniem

Jacek Łuczak

**Urząd Miasta i Gminy w Piasecznie**  
**Wydział Infrastruktury i Transportu Publicznego**  
05-500 Piaseczno ul. Kościuszki 5 tel. 701-76-87 fax 756-70-49

Piaseczno, 2015.03...20.

IT.0003. 14 .2015.EB

**Pan Jacek Łuczak**  
**Radny Rady Miejskiej**  
w/m

W nawiązaniu do Pana interpelacji Nr 1/2015 dotyczącej dróg wojewódzkich przebiegających przez teren Gminy Piaseczno zgłoszonej 30.01.br podczas sesji Rady Miejskiej, uprzejmie informuję, że w dniu 25.02br odbyło się spotkanie władz Gminy z Dyrektorem Mazowieckiego Zarządu Dróg Wojewódzkich Panem Zbigniewem Ostrowskim i członkiem Zarządu Województwa Mazowieckiego Panem Wiesławem Raboszukiem.

Z informacji uzyskanych od MZDW wynika, iż:

Ad. Drogi Nr 722:

Wojewoda Mazowiecki decyzją Nr 45/II/2015 z 26.02.15 Wojewoda Mazowiecki zezwolił Mazowieckiemu Zarządowi Dróg Wojewódzkich na realizację inwestycji drogowej na drogę 722 od skrzyżowania z drogą powiatową ul. Gołkowską w Gołkowie do ul. Górnej w Jazgarzewie. Realizacja zadania oszacowana na ok. 23 mln zł będzie ściśle uzależniona od środków finansowych Samorządu Województwa Mazowieckiego.

Na pozostałe odcinki drogi wojewódzkiej tj. od skrzyżowania z ul. Pomorską do skrzyżowania z ul. Gołkowską i od Jazgarzewa do granic gminy MZDW prawdopodobnie odstąpi od projektowania przebudowy z uwagi na brak decyzji o środowiskowych uwarunkowaniach oraz decyzji o pozwoleniu wodnoprawnym.

Prowadzone są rozmowy z Marszałkiem Województwa o konieczności przeprowadzenia pilnego remontu nawierzchni drogi przez wieś Bogatki wraz z potrzebą budowy chodników przez obszary zabudowane w Bogatkach i Gołkowie.

Ad. Drogi 721:

MZDW potwierdziło możliwość rozpoczęcia w 2016r przebudowy odcinka ul. Okulickiego (drogi wojewódzkiej 721) w obrębie granic miasta Piaseczno – z wyłączeniem skrzyżowania z drogą krajową.

**Urząd Miasta i Gminy w Piasecznie**  
**Wydział Infrastruktury i Transportu Publicznego**

05-500 Piaseczno ul. Kościuszki 5 tel. 701-76-87 fax 756-70-49

MZDW proponuje sędowanie na samorząd Piaseczna i Konstancina wykonanie projektów budowy chodników wzdłuż drogi 721 od ul. Julianowskiej do Konstancina z ewentualnym wykupem gruntu, o ile chodniki nie mogłyby być lokalizowane w pasie drogowym w celu przyspieszenia realizacji inwestycji. Rozważenie możliwości technicznych i finansowych nastąpi po uszczegółowieniu warunków technicznych MZDW i uzgodnienia dotyczące współpracy obu gmin.

Otrzymują:

1. adresat,
2. Sekretarz Gminy w/m
3. IT-a/a

I Zastępca Burmistrza  
Miasta i Gminy Piaseczno  
*Anna Juszczyk*  
mgr inż. Anna Juszczyk

20.03.15 *AK*

INSPEKTOR  
drog i transportu  
*AK*

*AK*

Piaseczno, 30 stycznia 2015 r.

**Michał Rosa**  
**Wiceprzewodniczący**  
**Rady Miejskiej w Piasecznie**

**Sz. P. Zdzisław Lis**  
**Burmistrz Miasta i Gminy Piaseczno**

**Szanowny Panie Burmistrzu!**

### **WNIOSEK**

W nawiązaniu do listu otwartego mieszkańców Gminy Piaseczno z dnia 30 grudnia 2014 r., opublikowanego na [www.forumpiaseczno.info](http://www.forumpiaseczno.info) (list przekazuję w załączeniu), zwracam się wnioskiem do Pana Burmistrza o podjęcie rozmów z Generalną Dyрекcją Dróg Krajowych i Autostrad ws. wydłużenia pasa do skrętu w lewo z ul. Puławskiej w ul. Okulickiego (jadąc od strony Warszawy).

Zgadzam się z autorami listu, że w wskazanym miejscu tworzą się coraz większe korki spowodowane tym, że pojazdy kierujące się w stronę ul. Okulickiego nie mieszczą się na pasie do skrętu w lewo, przez co blokują ruch jadącym w stronę Góry Kalwarii. Stąd zasadnym jest wydłużenie przedmiotowej części jezdni.

**Z wyrazami szacunku!**

*Michał Rosa*



List Otwarty do piaseczyńskich włodarzy i urzędników - Radnych Powiatu Piaseczyńskiego i Gminy Piaseczno, panów Burmistrza Zdzisława Lisa i Starosty Wojciecha Ołdakowskiego oraz wszystkich osób mogących pomóc w sprawie proponowanego przez Społeczność Forum Mieszkańców Piaseczna [forumpiaseczno.info](http://forumpiaseczno.info) rozwiązania problemu korków na ulicy Puławskiej przy wjeździe do Piaseczna.

"Piaseczno, 30.12.2014

Szanowni Państwo,

Z każdym dniem wydłuża się popołudniowy korek na wjeździe do Piaseczna od strony Warszawy. W skrajnym przypadku korek zaczyna się przy skrzyżowaniu ulicy Puławskiej z ulicą Kuropatwy, w najlepszym przypadku na wysokości hipermarketu Auchan. Pokonanie tego krótkiego odcinka zajmuje od kilkunastu do kilkudziesięciu minut.

Wszystko wskazuje na to, że w ciągu najbliższych kilku lat nie doczekamy się żadnej nowej drogi, która poprawiłaby nasze połączenie z Warszawą. GDDKiA zawiesiła przygotowania do rozbudowy drogi krajowej numer 79 na odcinku Piaseczno (Energetyczna) - Góra Kalwaria. Budowa brakującego odcinka trasy S7 (węzeł Warszawa Lotnisko - obwodnica Grójca) w najlepszym wypadku zakończy się w 2019 roku. Nie wiemy kiedy i czy w ogóle rozpocznie się budowa drogi wojewódzkiej numer 721-bis, która byłaby połączeniem Piaseczna z planowaną S7, obecną DK7 i budowanym właśnie południowym wylotem S8. W najbliższych miesiącach PKP PLK S.A. rozpocznie przebudowę linii kolejowej numer 8 - nie unikniemy utrudnień, opóźnień, odwołanych połączeń i związanej z tym ucieczki pasażerów z pociągów do własnych samochodów. W związku z powyższym już teraz musimy coś zrobić aby odblokować wjazd do Piaseczna.

Z naszych i nie tylko naszych obserwacji wynika, że bezpośrednią przyczyną powstawania tego zatoru jest... zbyt krótki pas do skrętu w lewo z Puławskiej w Okulickiego (patrzac od strony Warszawy). Samochody nie mieszczą się na tym pasie i blokują jeden z dwóch pasów do jazdy prosto. Samochody z tego pasa które chcą jechać prosto zjeżdżają na chwilę na prawy pas, z jazdą na tzw. zamek wiadomo jak u nas jest i w efekcie mamy korki na kilka kilometrów.

Rozwiązanie jest proste, tanie i po załatwieniu wszystkich niezbędnych dokumentów do zrealizowania w maksymalnie kilka tygodni. Na początek można wydłużyć pas do skrętu w lewo tak aby zaczynał się zaraz za przejściem dla pieszych (na wysokości salonu Peugeot). Pas byłby dwa razy dłuższy i chętni do skrętu w lewo powinni się na nim zmieścić. Jednak najlepszym rozwiązaniem byłaby budowa trzeciego pasa ruchu ulicy Puławskiej pomiędzy Energetyczną a Okulickiego. Początek (przy Energetycznej) tego pasa już istnieje (powstał w ramach wcześniejszej przebudowy Puławskiej), koniec przy Okulickiego to istniejący pas do skrętu w lewo. Wiadukty kolejowe są przygotowane do tego aby ten trzeci pas powstał. Kanalizacji w miejscu przyszłego pasa nie ma co znacznie obniży koszty i przyspieszy prace.

Ta przebudowa jest konieczna, aby Piaseczno mogło normalnie funkcjonować. Obecnie wszyscy tkwimy w tym korku i tracimy czas i pieniądze. Prosimy Państwa o rozwiązanie tego problemu, o wypracowanie wspólnie z GDDKiA takiego rozwiązania, które umożliwi nam w miarę normalny powrót do naszych domów.

Prosimy o zainteresowanie się tematem i Państwa opinie. Czekamy na Państwa wnioski w tej sprawie oraz pomysły na rozwiązanie w/w problemu. Osoby chcące udzielić informacji naszym Użytkownikom i odpowiedzieć na nasz list prosimy o wpisy na łamach [forumpiaseczno.info](http://forumpiaseczno.info) lub na Facebook'owym fanpage [facebook.com/forumpiaseczno](https://www.facebook.com/forumpiaseczno). Można też napisać do nas na maila [forumpiaseczno.redakcja@gmail.com](mailto:forumpiaseczno.redakcja@gmail.com) Wszystkie maile opublikujemy na łamach forum".

Z poważaniem, Społeczność Forum Mieszkańców Piaseczna [forumpiaseczno.info](http://forumpiaseczno.info)

**Urząd Miasta i Gminy w Piasecznie**  
**Wydział Infrastruktury i Transportu Publicznego**

05-500 Piaseczno ul. Kościuszki 5 tel. 701-76-87 fax 756-70-49

Piaseczno, 2015.02.12

IT.7211. *W* .2015.EB

**Generalna Dyrekcja**  
**Dróg Krajowych i Autostrad**  
Oddział w Warszawie  
03-808 Warszawa  
ul. Mińska 25

Urząd Miasta i Gminy w Piasecznie uprzejmie prosi o rozważenie możliwości przebudowy skrzyżowań drogi krajowej Nr 79 z drogą wojewódzką Nr 721 (ul. Okulickiego) oraz drogą powiatową Nr 2814 W (ul. Chyliczkowską) w Piasecznie w celu zwiększenia ich przepustowości.

Do czasu docelowej przebudowy drogi krajowej, niezbędne jest podjęcie działań umożliwiających płynny przejazd szczególnie pasów: lewoskrętu z ul. Puławskiej w kierunku Konstancina oraz prawoskrętu z ul. Chyliczkowskiej na ul. Armii Krajowej. Prosimy o rozważenia możliwości modernizacji wymienionych skrzyżowań poprzez wydzielenie i wydłużenie pasów do skrętów oraz wprowadzenie stosownych korekt w programie sygnalizacji.

Znaczne natężenie ruchu na drodze krajowej w godzinach szczytu powoduje paraliż komunikacyjny dróg wjazdowych do miasta Piaseczno. Ponadto, odkładana w czasie budowa buspasa na ul. Puławskiej pomiędzy Piasecznem a Warszawą nie zachęca do korzystania z komunikacji publicznej.

Proponujemy podjęcie współpracy w zakresie współfinansowania niezbędnych prac usprawniających komunikację na ul. Puławskiej z jednoczesną prośbą o wykorzystanie na ten cel środków finansowych zarezerwowanych na budowę obwodnicy Góry Kalwarii, a zaoszczędzonych po rozstrzygnięciu przetargu.

Otrzymują:

1. adresat,
2. Pan Piotr Obłóza  
Przewodniczący Rady Miejskiej w/m  
dot. wniosków Radnych M. Rosy, R. Widza i Z. Muchy
3. IT.EB-a/a

I Zastępca Burmistrza  
Miasta i Gminy Piaseczno

*mgr inż. Anna Juszczyk*

*13.02.15*

*Joh.*

**Pan**  
**Zdzisław Lis**  
**Burmistrz Miasta i Gminy**  
**Piaseczno**

W załączeniu przedkładam wnioski Radnych zgłoszone na 4 sesji Rady Miejskiej w dniu 30.01.2015 r.:

Radny Zbigniew Mucha


wnioskował aby zgodnie z uzyskaną odpowiedzią w poprzedniej kadencji, że w ramach projektu budowy drogi 729 wykonany zostanie projekt i przebudowa lewoskrętu z ul. Puławskiej w kierunku Konstancin Jeziornej i Magdalenki przystąpić do przebudowy we własnym zakresie ( list otwarty – interpelacja p. M. Rosy)

Radny Robert Widz

W związku z rozstrzygnięciem przetargu na budowę obwodnicy Góry Kalwarii, planowany budżet około 300 mln. zł., po przetargu pozostanie 80 mln. zł wnioskował o podjęcie rozmów z Generalną Dyрекcją Dróg i Autostrad w celu przebudowy odcinków drogi 729.

Do wiadomości:

Sekretarz Gminy

Przewodniczący  
Rady Miejskiej w Piasecznie  
  
mgr inż. Piotr Obłaza

URZĄD BURMISTRZA MIASTA I GMINY  
KANCELARIA

wpłynęło: 2015-02-02  
dnia: 947499  
L. dz. /  
Ilość załącz. / podpis /  
Nr sprawy /

ADK



**Leszek Sekulski**  
**Zastępca Dyrektora Oddziału**  
**ds. Zarządzania Drogami i Mostami**

GDDKiA-O/Wa-Z.2.409/mb/3082/2014

POLECON

Warszawa, dnia 01.01.2015

KANCELARIA

wzrost: 2015-01-03

942408

144

JK

**Urząd Miasta i Gminy w Piasecznie**  
**Wydział Infrastruktury**  
**i Transportu Publicznego**  
**Ul. Kościuszki 5**  
**05-500 Piaseczno**

Dotyczy: drogi krajowej nr 79 przebiegającej przez gminę i miasto Piaseczno oraz sygnalizacji świetlnej na skrzyżowaniu z ul. Chyliczkowską.

W odpowiedzi na Pana pismo sygn.: **IT.7211.363.2014.EB** uprzejmie informuję, że z uwagi na brak zagwarantowanego finansowania z budżetu państwa dla zadania związanego z przebudową drogi krajowej nr 79 na obwodnicy Piaseczna inwestycja ta nie jest ujęta w planie budowy dróg do roku 2020.

Jednocześnie informuję, że tutejszy Oddział zabezpieczy środki finansowe na rok 2015 w celu wykonania pomiaru ruchu w miarodajnym okresie a następnie na jego podstawie wprowadzi korekty w programie sygnalizacji i/lub sposobie sterowania.

Sprawę prowadzi: Maciej Boguszewski  
tel. (22) 209-23-46

Zastępca Dyrektora Oddziału  
ds. Zarządzania Drogami i Mostami

  
mgr inż. Leszek Sekulski

**Robert Widz**  
Radny Rady Miejskiej w Piasecznie  
Okręg Józefostaw

**Burmistrz Miasta i Gminy Piaseczno**  
**Pan Zdzisław Lis**

Józefostaw, 30 stycznia 2015

### **INTERPELACJA**

**o rozpoznanie możliwości organizacja przestrzeni publicznej w okolicach Klubu Kultury.**

Szanowny Panie Burmistrzu,

W okolicach Zespołu Szkół Publicznych w Józefostawiu oraz Klubu Kultury brakuje przestrzeni publicznej, która mogłaby być wykorzystywana przez dzieci, młodzież i dorosłych. Obecnie okolice skrzyżowania ul. Cyraneczki i ul. Julianowskiej, gdzie leżą betonowe elementy przyszłego przepustu rowu melioracyjnego na ul. Julianowskiej, stały się naturalnym miejscem spotkań młodzieży.

Uprzejmie proszę o rozpoznanie możliwości pozyskania terenu na przestrzeń publiczną, zlokalizowanego w okolicach działek: 93/18, 93/17, 93/6, 91/3, 91/5, 94/21, 94/23.

Z poważaniem

Robert Widz



GGG.0003. 1 .2015.ES

Piaseczno, ....2015.-02-.1.0.....

**Przewodniczący Rady Miejskiej  
w Piasecznie  
w/m**

W odpowiedzi na interpelację Pana Roberta Widz radnego z okręgu Józefosław informuję, iż część działek przez Pana wymienionych i teren wokół nich stanowi własność osób prywatnych, pozostałe grunty należą do Powiatu Piaseczyńskiego.

Z uwagi na powyższe, gmina podejmie rozmowy z powiatem w sprawie rozważenia możliwości kto i w jakim zakresie mógłby pozyskać i urządzić teren zieleni publicznej w rejonie ul. Cyraneczki i ul. Julianowskiej, sprzyjającej spotkaniom okolicznych mieszkańców.

I Zastępca Burmistrza  
Miasta i Gminy Piaseczno  
*mgr inż. Anna Juszczyk*

**Robert Widz**  
Radny Rady Miejskiej w Piasecznie  
Okręg Józefostaw

**Burmistrz Miasta i Gminy Piaseczno**  
**Pan Zdzisław Lis**

Józefostaw, 30 stycznia 2015

### **INTERPELACJA**

**w sprawie utwardzenia pobocza na ul. Krótkiej w Józefostawiu**

Szanowny Panie Burmistrzu,

W związku z wnioskami mieszkańców zwracam się z uprzejmą prośbą o utwardzenie pobocza ul. Krótkiej na działce 16/2.

Od czasu połączenia ul. Cyraneczki z ul. Ogrodową, ul. Krótka stała się jednym z głównych połączeń miejscowości z ul. Puławską. Na tej ulicy, która ma szerokość 3 m, nie ma oświetlenia ani utwardzonych poboczy, panuje wzmożony ruch dwukierunkowy. Mijające się samochody rozjeżdżają pobocze, co powoduje utrudnienia dla pieszych. Wnoszę o wykorytowanie pobocza i wysypanie tłuczniem na działce 16/2m, która jest własnością gminy.

Ze względu na ważny interes społeczny, proszę o realizację tego zadania z bieżących środków przeznaczonych na remonty dróg.

i pozytywne rozpatrzenie mojej interpelacji.

Z poważaniem

Robert Widz

Piaseczno, dnia 11.02.2015.

IT.0003.15.2015.DK

**Pan Robert Widz**  
**Radny Rady Miejskiej w Piasecznie**  
**w/m**

**dotyczy : utwardzenia pobocza ul. Krótkiej**

W odpowiedzi na interpelację z dnia 30 stycznia 2015r. informuję, że Gmina utwardzi destruktem pobocze wzdłuż fragmentu ulicy Krótkiej (na działce nr 16/2, która jest własnością Gminy) zgodnie z Pana wnioskiem. Jednocześnie informuję, że cała ulica Krótka ma długość około 292 mb, natomiast utwardzenie będzie wykonane na długości około 175 mb. Jednocześnie proponujemy ulicę Krótką oznakować jako strefę zamieszkania co przyczyni się do zwiększenia bezpieczeństwa pieszych, ale trzeba mieć świadomość, że takie rozwiązanie uniemożliwi parkowanie wzdłuż tej ulicy.

Ponadto informuję, że aktualnie na zlecenie Gminy jest opracowywany w ramach jednej umowy projekt przebudowy ulicy Krótkiej na odcinku od ulicy Ogrodowej do ulicy Osiedlowej (zgodnie z opracowaną koncepcją) wraz z kanałem deszczowym i przebudową fragmentu ulicy Ogrodowej na długości około 300 mb na odcinku od ulicy Olchowej do ulicy Cyraneczki. W ramach tej umowy zostanie opracowany również projekt przebudowy ulicy Olchowej na odcinku od ulicy Ogrodowej do ulicy Wilanowskiej o długości około 880 mb. W Opisie Przedmiotu Zamówienia został umieszczony zapis, że projekty budowlane i wykonawcze oraz kosztorysy, przedmiary i specyfikacje techniczne wykonania i odbioru robót mają być opracowane w sposób umożliwiający etapową, uzgodnioną z Zamawiającym realizację inwestycji oraz, że projekty budowlane i wykonawcze należy opracować odrębnie dla każdego zadania. Tak więc, Gmina będzie mogła odsunąć w czasie przebudowę poszczególnych ulic np. ulicy Krótkiej.

I Zastępca Burmistrza  
Miasta i Gminy Piaseczno  
*mgr inż. Anja Juszczyk*

1. Adresat
2. ADK
3. IT – JG/EB
4. IT – DK/TM
5. IT a/a



17.0012.98.2015

**Robert Widz**

Radny Rady Miejskiej w Piasecznie

Okręg Józefostaw

URZĄD MIASTA I GMINY PIASECZNO  
KANCELARIA

wpłynęło .....  
dnia 2015-02-04  
L. dz. 944800 / 15/PDL  
Ilość załącz. .... podpis .....  
Nr sprawy ..... -4-

**Burmistrz Miasta i Gminy Piaseczno**

**Pan Zdzisław Lis**

Józefostaw, 2 luty 2015

### INTERPELACJA

**w sprawie podjęcia działań w celu wytyczenia buspasa w ulicy Puławskiej przez Zarząd Transportu Miejskiego w Warszawie.**

Szanowny Panie Burmistrzu,


W związku z informacjami, jakie pojawiły się w mediach o wycofaniu się Zarządu Transportu Miejskiego w Warszawie z wytyczenia buspasa w ulicy Puławskiej, uprzejmie proszę o zweryfikowanie tej informacji i ewentualne aktywne włączenie się gminy Piaseczno w realizację tego zadania. Być może skutecznym argumentem za zmianą takiej decyzji ZTM (oprócz oczywistych potrzeb mieszkańców) byłaby możliwość współfinansowania tego przedsięwzięcia przez gminę Piaseczno. W budżecie gminy Piaseczno na 2015 r. nie ma środków na ten cel, ale po ewentualnej analizie, czy takie wsparcie przyspieszy projekt i jaka miałyby być wielkość wsparcia, można byłoby takie środki wygospodarować w trakcie trwania roku budżetowego.

Korzyści dla mieszkańców gminy Piaseczno wynikających z istnienia dodatkowego pasa dla autobusów komunikacji miejskiej są oczywiste. Usprawni to codzienną podróż do i z Warszawy nie tylko obecnym użytkownikom komunikacji miejskiej, ale powinno odciążać zatłoczone pociągi i przyczynić się do zwiększenia konkurencyjności transportu publicznego względem samochodów prywatnych.

Ze względu na ważny interes społeczny, proszę o podjęcie działań w tym zakresie.

Z poważaniem

Robert Widz

  
03.02.2015



**Urząd Miasta i Gminy Piaseczno**  
**Wydział Infrastruktury i Transportu Publicznego**

ul. Kościuszki 5, 05-500 Piaseczno, tel: (022) 70 17 675, fax: (022) 756 70 49

---

Piaseczno, dn. 2015 -02- 17

IT.0003.16.2015.KB

**Robert Widz**

**Radny Rady Miejskiej w Piasecznie**

W odpowiedzi na interpelację z dnia 02/02/2015r data wpływu 04/02/2015r w sprawie podjęcia działań w celu wytyczenia buspasa na ul. Puławskiej, Gmina Piaseczno informuje, że przez ZTM nadal prowadzone są analizy w tej ważnej dla nas wszystkich sprawie. Na chwilę obecną powstają projekty pasa tylko dla autobusów oraz przygotowywana jest analiza ruchu mówiąca o wpływie wytyczonego buspasa na funkcjonowanie komunikacji na obszarze z nim sąsiadującym. Zgodnie z tym co mówi dyrektor Zarządu Transportu Miejskiego Wiesław Witek wystąpił on do miasta o uwzględnienie wydatków na wytyczenie buspasa w Wieloletnim Planie Finansowym Stolicy dlatego nie wykluczone, że pieniądze zostaną jednak wpisane jeszcze do budżetu na 2015r. Dyrektor Witek w swoich wypowiedziach podkreśla, że buspas na ul. Puławskiej musi powstać niestety nie podaje szczegółów kiedy to nastąpi.

Gmina Piaseczno wystąpi do Zarządu Transportu Miejskiego z prośbą o przedstawienie koncepcji budowy buspasa na ul. Puławskiej oraz kosztów jego realizacji. Ponadto przedstawi propozycję ewentualnego dofinansowania wykonania buspasa pod warunkiem uzyskania akceptacji Rady Miejskiej i zabezpieczenia środków finansowych w budżecie Gminy na 2015r.


Otrzymują:

- Adresat,
- Sekretarz p. Arkadiusz Czapski,
- a/a

I Zastępca Burmistrza  
Miasta i Gminy Piaseczno  
*mgr inż. Anna Juszczyk*

RM. 0012.120.2015  
Andrzej Mizerski  
Radny Rady Miejskiej

Piaseczno, dnia 2015-02-06.



Pan  
Zdzisław Lis  
Burmistrz Miasta i Gminy Piaseczno  
w/m

### Wnioski złożone na sesji

1. W imieniu Mieszkańców, wnioskuję o wykonanie przeglądu nawierzchni dróg i załatwienie istniejących dziur.
2. W związku z coraz częstszymi groźnymi wypadkami na ul. Orężnej (droga powiatowa) w imieniu wszystkich korzystających z tej drogi (pieszych i kierowców), wnioskuję o przystąpienie do porozumienia ze Starostwem Powiatowym w Piasecznie i wykonanie naprawy nawierzchni oraz wykonanie chodnika.
3. Wnioskuję o przystąpienie do porozumienia w sprawie wydzierżawienia terenu działki od ul. Tetmajera pod parking dla dojeżdżających do przystanku PKP.

Radny Rady Miejskiej

Andrzej Mizerski

A handwritten signature in cursive script, appearing to read 'Mizerski'.

**Urząd Miasta i Gminy w Piasecznie**  
**Wydział Infrastruktury i Transportu Publicznego**

05-500 Piaseczno ul. Kościuszki 5 tel. 701-76-87 fax 756-70-49

Piaseczno, 2015.02.26...

IT.0003. 17.2015.EB

Pan Andrzej Mizerski

Radny Rady Miejskiej  
w/m

W nawiązaniu do wniosków zgłoszonych podczas sesji Rady Miejskiej, wyjaśniam, co następuje:

p. 1 – wniosek o wykonanie przeglądu nawierzchni dróg i załatwienie istniejących dziur.

Przeгляд okresowy dróg jest obowiązkiem zarządcy drogi wynikającym z art. 20 p. 10 ustawy o drogach publicznych. Przeglądy wykonywane i dokumentowane są corocznie.

Bieżące remonty ubytków i usuwanie awarii drogowych realizowane są na bieżąco, w miarę ich występowania w ramach zarezerwowanych na ten cel funduszy. Wykonawca bieżącego utrzymania dróg wyłaniany jest w przetargu nieograniczonym. Od marca przez 3 najbliższe lata naprawy wykonywać będzie firma FAL-BRUK wyłoniona w bieżącym miesiącu. Ponadto, na stronie internetowej Gminy, umożliwiające jest zgłaszanie usterek drogowych przez mieszkańców i użytkowników dróg.

p. 2 – remont nawierzchni i brak chodnika przy drodze powiatowej ul. Orężnej  
Do Starosty Piaseczyńskiego w dniu 09.01.15r zgłoszona została propozycja udzielenia pomocy finansowej udzielanej Powiatowi w zakresie modernizacji ul. Jana Pawła II od ul. Dworcowej do ul. Orężnej w Piasecznie. Propozycja ta jest przez Powiat analizowana zaś prace wykonawcze wymagają koordynacji z zaplanowaną przebudową linii kolejowej Warszawa-Radom w zakresie przejazdu przez ul. Orężną.

Otrzymują:

1. adresat,
2. Sekretarz Gminy w/m
3. IT-a/a

I Zastępca Burmistrza  
Miasta i Gminy Piaseczno

*mgr inż. Anna Juszczyk*



Piaseczno, 17.02.2015r.

GGG.....0003.2.2015.AMs

**Pan  
Andrzej Mizerski  
Radny  
Rady Miejskiej w Piasecznie**

W odpowiedzi na wniosek w sprawie przystąpienia do porozumienia w sprawie wydzierżawienia terenu działki od ul. Tetmajera pod parking dla dojeżdżających do przystanku PKP informuję, iż podjęto działania mające na celu pozyskanie od PKP SA gruntu( część działki 1/4 obr. 37 m. Piaseczno) pod miejsca postojowe w rejonie ul. Reja/ Sienkiewicza w Piasecznie. W najbliższym czasie na spotkaniu kierownictwa urzędu omawiane będą kwestie: warunków pozyskania tego terenu oraz jego urządzenia z przeznaczeniem pod tymczasowe miejsca postojowe dla ok.120 samochodów.

Z poważaniem

I Zastępca Burmistrza  
Miasta i Gminy Piaseczno

*mgr inż. Anna Juszczyk*

Otrzymują:

1. adresat
2. Rada Miejska
3. ADK w/m
4. a/a

LN.0002.M3.2015

Katarzyna Krzyszkowska-Sut  
Radna Rady Miejskiej w Piasecznie  
Okręg Józefosław

Józefosław 12.01.2015r.

URZĄD MIASTA I GMINY PIASECZNO  
KANCELARIA  
Sz. P. Zdzisław Lis  
Burmistrz Miasta i Gminy Piaseczno  
wpłynęło  
data 2015-02-05  
L. Nr. 826/SIAK  
Klasyfikacja .....  
podpis .....  
Numer ..... 4-

### Interpelacje

Szanowny Pani Burmistrzu, zwracam się do pana z następującymi sprawami:

1. W związku z niepokojem mieszkańców wynikającym z ich niedoinformowania proszę o miesięczną informację o rozpoczęciu i postępach negocjacji z inwestorem planującym rozbudowę Auchan. Mieszkańcy Józefosławia i Piaseczna są żywo zainteresowani inwestycją oraz infrastrukturą drogową wokół, obejmującą ul. Energetyczną oraz ul. Geodetów, aż do ul. Wilanowskiej w Józefosławiu. Informacje mogłyby ukazywać się w lokalnej prasie Józefosławia i Julianowa.
2. Zwracam się też z prośbą o informację dotyczącą skrzyżowania ul. Cyraneczki z Julianowską w Józefosławiu, mianowicie kiedy będzie rozpoczęta budowa tego skrzyżowania. Przy skrzyżowaniu tym na prywatnej działce składowane są również bloczki betonowe, które miały być wykorzystane pod drogą. Z tego co wiem nie ma możliwości ich wykorzystania, ponieważ musi być zaprojektowany most. Do kogo w tej sytuacji należą owe bloczki i jak można się ich pozbyć, zagrażają bowiem bezpieczeństwu dzieci.
3. Zwracam się również z prośbą o zobligowanie odpowiednich organów (Straż Miejska) do zainteresowania się narożną działką u zbiegu ulic XXI wieku i Wilanowskiej oraz skłonienie właściciela działki do uporządkowania w/w. Jest to działka bardzo zaniedbana, zarośnięta chaszczami, która od kilku lat służy jako wysypisko odpadów zielonych, (mimo, iż te można odstawiać w workach lub wywozić na ul. Techniczną 6), a ostatnio również innych: cement i poremontowe graty. W lecie można było na niej znaleźć również martwe zwierzęta. Jest to zresztą problem dotyczący nie tylko ten rejon Józefosławia, zaniedbane działki znajdują się również przy ulicy Orodowej obok Kościoła i Szkoły Niepublicznej „Odkrywcy” oraz na Orodowej za ul. Cyraneczki w stronę ul. Krótkiej. Zaniedbane nieużytki niekorzystnie wpływają na wizerunek naszej miejscowości. Dołączam 3 fotografie.

Z poważaniem  
Katarzyna Krzyszkowska-Sut

Piaseczno, dnia 14.02.2015 r.

**Pani Katarzyna Krzyszkowska –Sut**  
**Radna Rady Miejskiej w Piasecznie**  
**w/m**

**dotyczy: interpelacji z dnia 12.01.2015.**

W odpowiedzi na interpelacje z dnia 12.01.2015. informuję:

Ad. 1. W związku z planowaną rozbudową Centrum Handlowego, Biuro Projektowe w imieniu Inwestora (Auchan Polska spółka z o.o.) w dniu 03.12.2012r. wystąpiło do Gminy z prośbą o zaopiniowanie projektu koncepcyjnego wjazdu od strony ulicy Geodetów na teren Auchan oraz fragmentu ulicy Geodetów od wjazdu na teren byłego Eko – Mysiadło do ulicy Puławskiej. Ponieważ pas drogowy ulicy Geodetów jest zlokalizowany częściowo na terenie Gminy Piaseczno a częściowo na terenie Gminy Lesznowola, na etapie uzgadniania koncepcji odbyło się szereg spotkań w których uczestniczyli przedstawiciele Inwestora i obu Gmin. Po wprowadzeniu zmian do pierwotnej koncepcji, wnioskowanych przez Gminę Piaseczno jak również przez Gminę Lesznowola do dalszej fazy projektowania została zaakceptowana koncepcja uwzględniająca na tym odcinku Geodetów dwa pasy do skrzyżowania w prawo w kierunku Warszawy, jeden pas do jazdy na wprost w kierunku Mysiadła oraz jeden pas do skrzyżowania w lewo w kierunku Piaseczna, a także budowę sygnalizacji świetlnej na wyjeździe z Auchan na ulicę Geodetów. Koncepcja została uzgodniona przez Gminę Piaseczno w dniu 31.01.2014. Po uzgodnieniu koncepcji, która była również pozytywnie zaopiniowana przez Gminę Lesznowola, Gmina Lesznowola przystąpiła do opracowania miejscowego planu zagospodarowania przestrzennego dla części obrębu KPGO Mysiadło, który graniczy z ulicą Geodetów. Projekt planu przewidywał między innymi budowę ronda w ciągu ulicy Geodetów przy wyjeździe z terenu dawnego Eko - Mysiadło. Gmina Piaseczno negatywnie zaopiniowała realizację ronda, które znacznie ingeruje w teren naszej Gminy, jednak aktualnie prowadzone są rozmowy z Gminą Lesznowola na temat przesunięcia ronda w kierunku północnym na teren Gminy Lesznowola.

Ponadto Gmina Piaseczno prowadziła rozmowy z Auchan zgodnie z którymi koszty związane z opracowaniem projektu jak również budowy ul. Geodetów od ulicy Puławskiej do wjazdu na teren byłego Eko-Mysiadło miały być sfinansowane przez Auchan. W związku z tym, że negocjacje z Auchan i Gminą Lesznowola przeciągały się Gmina Piaseczno podpisała umowę na opracowanie projektu ulicy Geodetów na odcinku od ulicy Puławskiej do Julianowskiej w tym również odcinka od Puławskiej do wjazdu na teren byłego Eko-Mysiadło, który miał być opracowany przez Auchan. Ponadto w ramach tego zadania budżetowego zostanie opracowany projekt ulicy Energetycznej od ul. Geodetów do ul. Rubinowej. Aktualnie jest opracowywana

koncepcja przebiegu tych ulic, która zostanie zaprezentowana mieszkańcom. O terminie spotkania powiadomimy Panią odrębnym pismem.

Jednocześnie informuję, że w dniu 06 listopada 2014 odbyło spotkanie z Przedstawicielami Dyrekcji Auchan, które dotyczyło propozycji Gminy związanej z rozszerzeniem projektu i budową ul. Energetycznej do planowanego ronda na skrzyżowaniu z ulicą Geodetów. Auchan przyjęła propozycję Gminy jako temat do przemyślenia.

Ad 2. Na zlecenie Gminy został opracowany projekt przebudowy skrzyżowania ulicy Julianowskiej z ulicą Cyranecką oraz projekt przebudowy Kanału Jeziorki. W związku z wydaniem decyzji zrid dla ulicy Julianowskiej zmiany uległy numery działek, co spowodowało konieczność aktualizacji tych projektów. Zmiany zostały wprowadzone w ewidencji gruntów i budynków Starostwa Powiatowego, w dniu 03.12.2014., natomiast mapy zasadnicze zostały zaktualizowane dopiero w lutym, w związku z tym dopiero teraz geodeci mogą przystąpić do sporządzenia mapy do celów projektowych, która jest niezbędna do aktualizacji dokumentacji.

Po opracowaniu map do celów projektowych, na zlecenie Gminy zostanie zaktualizowana dokumentacja, co pozwoli na złożenie wniosku wniosek o wydanie pozwolenia na przebudowę Kanału Jeziorki oraz o wydanie decyzji zezwalającej na realizację inwestycji drogowej fragmentu ulicy Cyraneckiej na długości ok. 70 m po wschodniej stronie skrzyżowania z ulicą Julianowską.

Ponadto informuję, że Gmina uzyskała decyzję pozwolenie wodno - prawne na przebudowę fragmentu Kanału Jeziorki, jak również zgodę Starostwa na przebudowę Kanału na działkach będących własnością Skarbu Państwa, co pozwoli Gminie na podpisanie oświadczenia o dysponowaniu nieruchomością na cele budowlane. Po aktualizacji warunków technicznych na przebudowę mediów i sporządzeniu projektu zagospodarowania terenu na zaktualizowanej mapie, zostanie złożony wniosek o pozwolenie na przebudowę Kanału Jeziorki – roboty te muszą być wykonane przed robotami drogowymi. Jednocześnie wyjaśniam, że przebudowa przepustu na Kanale Jeziorki w ciągu ulicy Julianowskiej będzie polegała na zmianie światła istniejącego przepustu o średnicy 1,2 m na przepust prostokątny prefabrykowany betonowy o szerokości światła 3,0 m i wysokości 1m, jako kontynuacja wykonanej na zlecenie Starostwa przebudowy przepustu.

Jednocześnie zgodnie informacją jaką posiada Gmina, bloczki betonowe które składowane są na działce w rejonie skrzyżowania ul. Julianowskiej z ul. Cyraneckiej są własnością firmy, która na zlecenie Starostwa Powiatowego przebudowywała Kanał Jeziorki w ciągu ulicy Cyraneckiej po zachodniej stronie ulicy Julianowskiej.

Otrzymują :

1. Adresat
2. ADK
3. IT TM/DK
4. IT a/a

Z poważaniem

I Zastępca Burmistrza  
Miasta i Gminy Piaseczno  
*mgr inż. Anna Juszczyk*



Piaseczno, 16.02.2015

SM.552.116.2015RK

**Katarzyna Krzyszkowska-Siut**

**Radna Rady Miejskiej w Piasecznie**

W odpowiedzi na interpelację informuję, że do właścicieli nieruchomości zostały wysłane wezwania do uprzątnięcia terenu. Nieuprzątnięcie nieruchomości w wyznaczonym terminie będzie skutkowało ukaraniem właściciela lub skierowaniem sprawy do sądu. Na obecną chwilę nie ma przepisów, które dawałyby straży miejskiej podstawę do interweniowania w sprawie zarośniętych działek.

Jednocześnie dołożymy wszelkich starań, aby poprawić estetykę przedmiotowych nieruchomości i liczymy na dalszą współpracę z lokalną społecznością i informowanie nas o zauważonych nieprawidłowościach.

BURMISTRZ  
Miasta i Gminy Piaseczno

  
inż. Zdzisław Lis

KOMENDANT STRAŻY MIEJSKIEJ  
w PIASECZNE

  
Mariusz Łodyga