


Interpelacje i wnioski radnych

**zgłoszone
na sesji Rady Miejskiej
w dniu 18.03.2015r.
i złożone między
sesjami**

**RADA MIEJSKA
w Piasecznie**

RM.0012.200.2015

Piaseczno, dnia 2015-03-18



**Pan
Zdzisław Lis
Burmistrz Miasta i Gminy
Piaseczno**

W załączeniu przedkładam wnioski i interpelacje Radnych Rady Miejskiej złożone na sesji w dniu 18.03.2015 r.

1. Cieślak Krzysztof
2. Krzyżewska Hanna (2)
3. Łuczak Jacek

**WICEPRZEWODNICZĄCY
RADY MIEJSKIEJ w PIASECZNI**
Michał Rosa
mgr Michał Rosa

Do wiadomości:

Sekretarz Gminy

Piaseczno 18.03.2015r

KRZYSZTOF CIEŚLAK
RADNY

BURMISTRZ MIASTA i GMINY
Piaseczno
ZDZISŁAW LIS

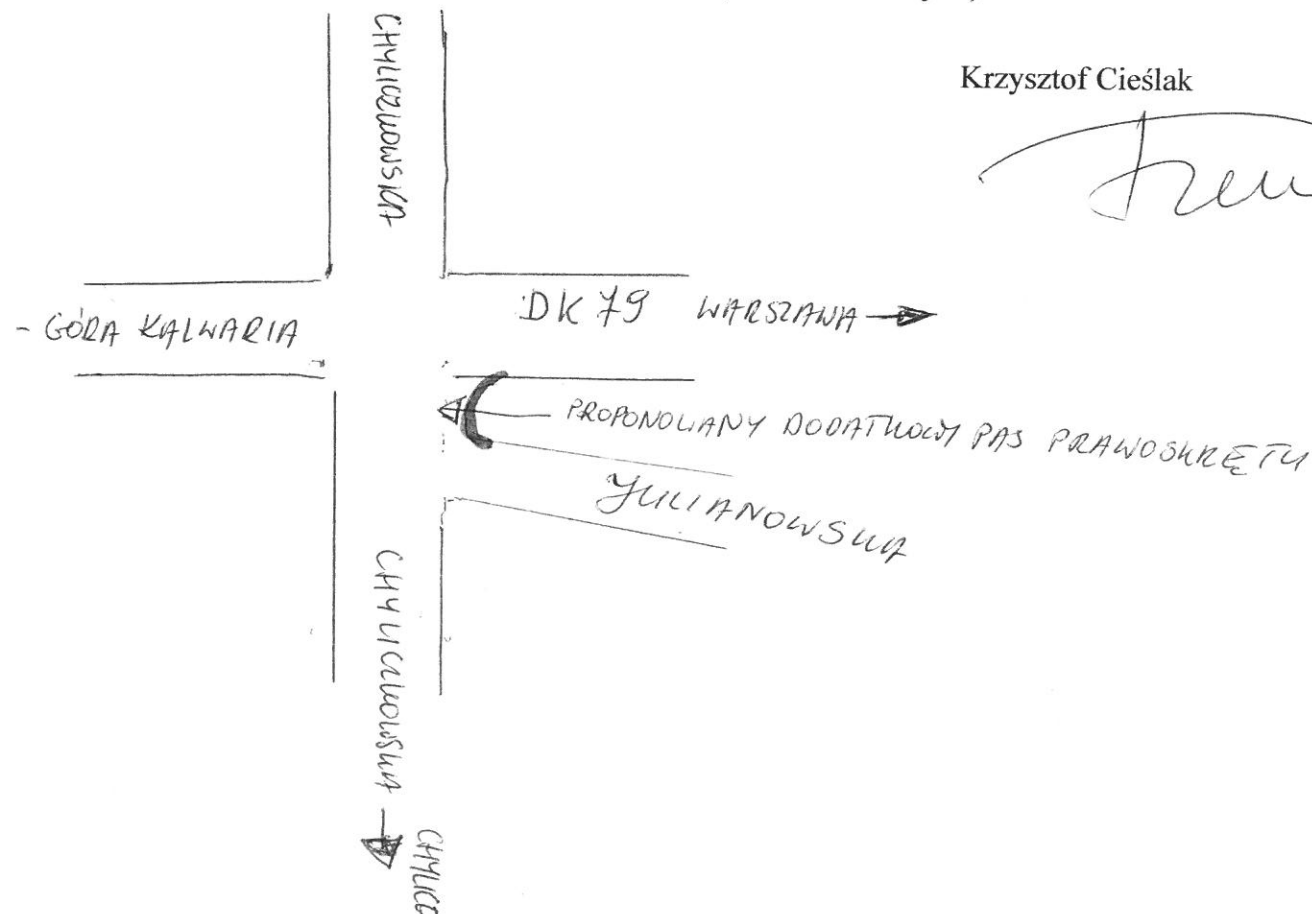

INTERPELACJA

Dotyczy: Poprawy organizacji ruchu i rozbudowa skrzyżowania DK 79 z drogą powiatową ulicą Chyliczkowską.

Proszę o interwencję u zarządców w/w dróg tak aby spowodować:

1. Zlikwidowanie zakazu lewoskrętu z DK79 w drogę powiatową Chyliczkowska (z kierunku Warszawa na Góra Kalwaria). Spowoduje to zmniejszenie obciążenia lewoskrętu z DK79 w DW721 (z kierunku Warszawa na Góra Kalwaria) ułatwiając jednocześnie dojazd mieszkańcom ulic Julianowska (początkowe numery), Przesmyckiego, Okrzei, Żeglińskiego, Markowskiego, osiedla Oak Land Park, miejscowości Chylice. Nadmieniam, że takie rozwiązanie istniało, od momentu powstania tzw. Obwodnicy Piaseczna DK79, i z bliżej nieznanych przyczyn został wprowadzony w/w zakaz lewoskrętu.
2. Wydłużenie cyklu świateł zielonych o ok.3 sekundy dla wyjazdu z ulicy Chyliczkowskiej w DK79 z obu kierunków, w godzinach szczególnie natężonego ruchu.
3. Poszerzenie skrzyżowania, a szczególnie wykonanie dodatkowego pasa prawoskrętu z ulicy powiatowej Chyliczkowska w DK79 (z kierunku Chylic).

Krzysztof Cieślak



Urząd Miasta i Gminy w Piasecznie
Wydział Infrastruktury i Transportu Publicznego

05-500 Piaseczno ul. Kościuszki 5 tel. 701-76-87 fax 756-70-49

Piaseczno, 2015.04.09...

IT.0003.25.2015.EB

Pan Krzysztof Cieślak
Radny Rady Miejskiej
w/m

W odpowiedzi na interpelację z 18.03.br w sprawie podjęcia interwencji u zarządcy drogi krajowej Nr 79 w sprawie przebudowy skrzyżowania drogi krajowej Nr 79 z drogą powiatową ul. Chyliczkowską i zmiany w organizacji ruchu dla udrożnienia przepustowości skrzyżowania, uprzejmie informuję, że w powyższej sprawie prowadzona jest korespondencja – w załączeniu kopie pism z 2013, 2014 i 2015r.

Mimo deklaracji Gminy o współpracy w zakresie współfinansowania prac usprawniających komunikację na ul. Puławskiej, ze strony GDDKiA brak jest wiążących działań.

Otrzymują:

1. adresat,
2. Sekretarz Gminy w/m
3. IT-a/a

BURMISTRZ
Miasta i Gminy Piaseczno

inż. Zdzisław Lis

Urząd Miasta i Gminy w Piasecznie
Wydział Infrastruktury i Transportu Publicznego

05-500 Piaseczno ul. Kościuszki 5 tel. 701-76-87 fax 756-70-49

Piaseczno, 2015.03.30

IT.7211. 115.2015.EB

Generalna Dyrekcja
Dróg Krajowych i Autostrad
Oddział w Warszawie
03-808 Warszawa
ul. Mińska 25

W nawiązaniu do wcześniejszej korespondencji (ostatnie pismo z 12.02.2015r IT.7211.49.2015.EB), Urząd Miasta i Gminy w Piasecznie ponownie informuje o potrzebie podjęcia jak najszybszych działań w zakresie udrożnienia przejazdu drogą krajową Nr 79 w granicach miasta Piaseczno.

Zgodnie z oczekiwaniem naszych mieszkańców, Radnych i prowadzoną korespondencją, oczekujemy:

1. Zlikwidowania zakazu lewoskrętu z drogi krajowej w drogę powiatową Nr 2814W (ul. Chyliczkowską), co spowoduje zmniejszenie obciążenia lewoskrętu z drogi krajowej w drogę wojewódzką Nr 721 (ul. Okulickiego) i ułatwi dojazd mieszkańcom rejonu ulic Julianowskiej, Przesmyckiego i Chyliczkowskiej.
2. Wydłużenia cyklu świateł zielonych o ok. 3 sek. dla wyjazdów z ul. Chyliczkowskiej na drogę krajową Nr 79 we wszystkich kierunkach,
3. Poszerzenie skrzyżowania poprzez wykonanie dodatkowego pasa prawoskrętu z drogi powiatowej Nr 2814W w drogę krajową Nr 79.

Powyżej zgłoszone prace są niezbędne do realizacji w oczekiwaniu na kompleksową przebudowę drogi krajowej Nr 79, która nie jest uwzględniona w Projekcie Programu Budowy Dróg Krajowych na lata 2014-2023.

Otrzymują:

1. adresat,
2. EB-a/a

Naczelnik Wydziału
Infrastruktury i Transportu Publicznego
mgr inż. Włodzisław Rasziński

Urząd Miasta i Gminy w Piasecznie
Wydział Infrastruktury i Transportu Publicznego

05-500 Piaseczno ul. Kościuszki 5 tel. 701-76-87 fax 756-70-49

Piaseczno, 2015.02.13

IT.7211. wq .2015.EB

**Generalna Dyrekcja
Dróg Krajowych i Autostrad**
Oddział w Warszawie
03-808 Warszawa
ul. Mińska 25

Urząd Miasta i Gminy w Piasecznie uprzejmie prosi o rozważenie możliwości przebudowy skrzyżowań drogi krajowej Nr 79 z drogą wojewódzką Nr 721 (ul. Okulickiego) oraz drogą powiatową Nr 2814 W (ul. Chyliczkowską) w Piasecznie w celu zwiększenia ich przepustowości.

Do czasu docelowej przebudowy drogi krajowej, niezbędne jest podjęcie działań umożliwiających płynny przejazd szczególnie pasów: lewoskrętu z ul. Puławskiej w kierunku Konstancina oraz prawoskrętu z ul. Chyliczkowskiej na ul. Armii Krajowej. Prosimy o rozważenia możliwości modernizacji wymienionych skrzyżowań poprzez wydzielenie i wydłużenie pasów do skrętów oraz wprowadzenie stosownych korekt w programie sygnalizacji.

Znaczne natężenie ruchu na drodze krajowej w godzinach szczytu powoduje paraliż komunikacyjny dróg wjazdowych do miasta Piaseczno. Ponadto, odkładana w czasie budowa buspasa na ul. Puławskiej pomiędzy Piasecznem a Warszawą nie zachęca do korzystania z komunikacji publicznej.

Proponujemy podjęcie współpracy w zakresie współfinansowania niezbędnych prac usprawniających komunikację na ul. Puławskiej z jednoczesną prośbą o wykorzystanie na ten cel środków finansowych zarezerwowanych na budowę obwodnicy Góry Kalwarii, a zaoszczędzonych po rozstrzygnięciu przetargu.

Otrzymują:

1. adresat,
2. Pan Piotr Obłozą
Przewodniczący Rady Miejskiej w/m
dot. wniosków Radnych M. Rosy, R. Widza i Z. Muchy
3. IT.EB-a/a

I Zastępca Burmistrza
Miasta i Gminy Piaseczno

mgr inż. Anna Juszczyk

13.02.15

Jop.



Leszek Sekulski
Zastępca Dyrektora Oddziału
ds. Zarządzania Drogami i Mostami

GDDKiA.O.Wa/Z.2.4080.72.2015.gs

URZĄD MIASTA I GMINY PIASECZNO
KANCELARIA

Warszawa, dnia 27.02.2014

wpłynęło 2015-03-09
data 95 4266 / 11
I. dz.
masz załącz. 9/12
pl. białony

Urząd Miasta i Gminy w Piasecznie
ul. Kościuszki 5
05-500 Piaseczno

Dotyczy: wprowadzenia zmiany na skrzyżowaniu DK 79 z DW 721 w Piasecznie

W odpowiedzi na otrzymane pismo z dn. 29.01.2015r. nr ref. IT.7211.32.2015.EB przekazujące list otwarty złożony przez Społeczność Forum Mieszkańców Piaseczna dot. zgłoszenia propozycji rozwiązania przepustowości przejazdu ul. Puławską do czasu jej docelowej przebudowy Oddział Generalnej Dyrekcji Dróg Krajowych i Autostrad Oddział w Warszawie przekazuje poniżej stanowisko w przedmiotowej sprawie.

Przedstawiona propozycja wydłużenia pasa do skrętu w lewo dla pojazdów jadących od strony Warszawy w kierunku Konstancina -Jeziornej po wykonaniu analizy jest zasadna. Jednakże wydłużenie pasa do skrętu w lewo spowoduje likwidację przejścia dla pieszych w km 9+362 lub potrzebę wykonania przejścia bezkolizyjnego.

Ze względu na bardzo duże natężenie ruchu pojazdów na DK 79 na odcinku Mysiadło - Piaseczno (SDR₂₀₁₀ wynosi 46622 poj./dobę) tutejszy Oddział rozpocznie procedurę uwzględnienia przebudowy DK 79 na odcinku od skrzyżowania ul. Puławskiej z ul. Energetyczną km 8+800 do skrzyżowania ul. Armii Krajowej z ul. 17 Stycznia km 12+050 w programie inwestycyjnym ze szczególnym zwróceniem uwagi na potrzebę poprawy przepustowości i przebudowy skrzyżowań z ul. Okulickiego oraz z ul. Chyliczkowską.

Ze względu na zły stan techniczny nawierzchni oraz ograniczone środki finansowe w bieżącym roku do planu remontów zgłoszono odcinek drogi krajowej nr 79 od km 8+900 do km 10+600.

Jednocześnie informujemy, iż Projekt Programu Budowy Dróg Krajowych na lata 2014-2023 nie uwzględnia przebudowy drogi krajowej nr 79 w Piasecznie.

Sprawę prowadzi:
Grzegorz Sołtykiewicz
tel. (22) 209 23 25

Generalna Dyrekcja
Dróg Krajowych i Autostrad
Oddział w Warszawie

ul. Młóśka 25
03-808 Warszawa
tel.: (022) 209 23 00
fax: (022) 298 00 45

www.gddkia.gov.pl
e-mail: sekretariat.warszawa@gddkia.gov.pl

*F. E. SEDAWORK
PROJEKT O ROZWIĄZANIU
2015.03.10
W*

POLECONY

Urząd Miasta i Gminy w Piasecznie
Wydział Infrastruktury i Transportu Publicznego


05-500 Piaseczno ul. Kościuszki 5 tel. 701-76-87 fax 756-70-49

Piaseczno, 2015.01.29

IT.7211. 32 .2015.EB

Generalna Dyrekcja
Dróg Krajowych i Autostrad
Oddział w Warszawie
03-808 Warszawa
ul. Mińska 25

Urząd Miasta i Gminy w Piasecznie w załączeniu przekazuje list otwarty złożony w dniu 23.01.2015 przez Społeczność Forum Mieszkańców Piaseczna zgłaszający propozycje rozwiązania przepustowości przejazdu ul. Puławską – drogą krajową Nr 79 do czasu jej docelowej przebudowy. Prosimy o merytoryczną ocenę propozycji i poinformowanie o podjętych działaniach.

Z up. Burmistrza Miasta i Gminy Piaseczno
Naczelnik Wydziału
Infrastruktury i Transportu Publicznego

mgr inż. Włodzimierz Rasiński

Otrzymują:

1. adresat,
2. forumpiaseczno.redakcja@gmail.com
3. IT.EB-a/a

11.0005.85.2015

A. Junczyk
L2m 28.01.2015

kom. Burmistrz Miasta Piaseczno
kom. Pol. 1011
kom. Fin. 1012
Radca RPL
Przewodniczący Rady Miejskiej w Piasecznie
Miejski Inst. Pol. Ochrony

List Otwarty do piaseczyńskich władarzy i urzędników - Radnych Powiatu Piaseczyńskiego i Gminy Piaseczno, panów Burmistrza Zdzisława Lisa i Starosty Wojciecha Ołdakowskiego oraz wszystkich osób mogących pomóc w sprawie proponowanego przez Społeczność Forum Mieszkańców Piaseczna forumpiaseczno.info rozwiązania problemu korków na ulicy Puławskiej przy wjeździe do Piaseczna.

Piaseczno, 30.12.2014

Szanowni Państwo

P. E. REDAKCJA
2015.01.30

wpłynęła data 2015-01-23 333
Lp. 945501/BRM 15/15
liczba załącz. podpis
Nr sprawy -4-

Z każdym dniem wydłuża się popołudniowy korek na wjeździe do Piaseczna od strony Warszawy. W skrajnym przypadku korek zaczyna się przy skrzyżowaniu ulicy Puławskiej z ulicą Kuropatwy, w najlepszym przypadku na wysokości hipermarketu Auchan. Pokonanie tego krótkiego odcinka zajmuje od kilkunastu do kilkadziesiąt minut.

Wszystko wskazuje na to, że w ciągu najbliższych kilku lat nie doczekamy się żadnej nowej drogi, która poprawiłaby nasze połączenie z Warszawą. GDDKiA zawiesiła przygotowania do rozbudowy drogi krajowej numer 79 na odcinku Piaseczno (Energetyczna) - Góra Kalwaria. Budowa brakującego odcinka trasy S7 (węzeł Warszawa Lotnisko - obwodnica Grójca) w najlepszym wypadku zakończy się w 2019 roku. Nie wiemy kiedy i czy w ogóle rozpocznie się budowa drogi wojewódzkiej numer 721-bis, która byłaby połączeniem Piaseczna z planowaną S7, obecną DK7 i budowanym właśnie południowym wylotem S8. W najbliższych miesiącach PKP PLK S.A. rozpocznie przebudowę linii kolejowej numer 8 - nie unikniemy utrudnień, opóźnień, odwołanych połączeń i związanej z tym ucieczki pasażerów z pociągów do własnych samochodów. W związku z powyższym już teraz musimy coś zrobić aby odblokować wjazd do Piaseczna.

Z naszych i nie tylko naszych obserwacji wynika, że bezpośrednią przyczyną powstawania tego zatoru jest... zbyt krótki pas do skrętu w lewo z Puławskiej w Okulickiego (patrząc od strony Warszawy). Samochody nie mieszczą się na tym pasie i blokują jeden z dwóch pasów do jazdy prosto. Samochody z tego pasa które chcą jechać prosto zjeżdżają na chwilę na prawy pas, z jazdą na tzw. zamek wiadomo jak u nas jest i w efekcie mamy korki na kilka kilometrów.

Rozwiązanie jest proste, tanie i po załatwieniu wszystkich niezbędnych dokumentów do zrealizowania w maksymalnie kilka tygodni. Na początek można wydłużyć pas do skrętu w lewo tak aby zaczynał się zaraz za przejściem dla pieszych (na wysokości salonu Peugeot). Pas byłby dwa razy dłuższy i chętni do skrętu w lewo powinni się na nim zmieścić. Jednak najlepszym rozwiązaniem byłaby budowa trzeciego pasa ruchu ulicy Puławskiej pomiędzy Energetyczną a Okulickiego. Początek (przy Energetycznej) tego pasa już istnieje (powstał w ramach wcześniejszej przebudowy Puławskiej), koniec przy Okulickiego to istniejący pas do skrętu w lewo. Wiadukty kolejowe są przygotowane do tego aby ten trzeci pas powstał. Kanalizacji w miejscu przyszłego pasa nie ma co znacznie obniży koszty i przyspieszy prace.

Ta przebudowa jest konieczna, aby Piaseczno mogło normalnie funkcjonować. Obecnie wszyscy tkwimy w tym korku i tracimy czas i pieniądze. Prosimy Państwa o rozwiązanie tego problemu, o wypracowanie wspólnie z GDDKiA takiego rozwiązania, które umożliwi nam w miarę normalny powrót do naszych domów.

Prosimy o zainteresowanie się tematem i Państwa opinie. Czekamy na Państwa wnioski w tej sprawie oraz pomysły na rozwiązanie w/w problemu. Osoby chcące udzielić informacji naszym Użytkownikom i odpowiedzieć na nasz list prosimy o wpisy na łamach forumpiaseczno.info lub na Facebook'owym fanpage facebook.com/forumpiaseczno. Można też napisać do nas na maila forumpiaseczno.redakcja@gmail.com Wszystkie maile opublikujemy na łamach forum".

Z poważaniem, Społeczność Forum Mieszkańców Piaseczna forumpiaseczno .info

Junczyk
2015-01-29
W. Radniński - proszę o rozwiązanie - PILNIE 607-248-690

Dożyłci Onegor
05-500 Piaseczno
ul. Wschodnia 8




Leszek Sekulski
Zastępca Dyrektora Oddziału
ds. Zarządzania Drogami i Mostami

GDDKiA-O/Wa-Z.2.409/mb/3082/2014

P. E. BEDNARSKA
2015.01.12
WR

POLECON

Warszawa, dnia 01.01.2015



Urząd Miasta i Gminy w Piasecznie
Wydział Infrastruktury
i Transportu Publicznego
Ul. Kościuszki 5
05-500 Piaseczno

Dotyczy: drogi krajowej nr 79 przebiegającej przez gminę i miasto Piaseczno oraz sygnalizacji świetlnej na skrzyżowaniu z ul. Chyliczkowską.

W odpowiedzi na Pana pismo sygn.: **IT.7211.363.2014.EB** uprzejmie informuję, że z uwagi na brak zagwarantowanego finansowania z budżetu państwa dla zadania związanego z przebudową drogi krajowej nr 79 na obwodnicy Piaseczna inwestycja ta nie jest ujęta w planie budowy dróg do roku 2020.

Jednocześnie informuję, że tutejszy Oddział zabezpieczy środki finansowe na rok 2015 w celu wykonania pomiaru ruchu w miarodajnym okresie a następnie na jego podstawie wprowadzi korekty w programie sygnalizacji i/lub sposobie sterowania.

Sprawę prowadzi: Maciej Boguszewski
tel. (22) 209-23-46

Zastępca Dyrektora Oddziału
ds. Zarządzania Drogami i Mostami

Leszek Sekulski

Urząd Miasta i Gminy w Piasecznie
Wydział Infrastruktury i Transportu Publicznego

05-500 Piaseczno ul. Kościuszki 5 tel. 701-76-87 fax 756-70-49

Piaseczno, 2014.10.03...

IT.7211. 360 .2014.EB

**Generalna Dyrekcja
Dróg Krajowych i Autostrad**
Oddział w Warszawie
03-808 Warszawa
ul. Mińska 25

Urząd Miasta i Gminy w Piasecznie uprzejmie prosi o informację o realnym terminie przebudowy drogi krajowej Nr 79 przez obszar miasta i gminy Piaseczno.

Ponadto, ponownie prosimy o analizę i ewentualną korektę programu sygnalizacji świetlnej na skrzyżowaniu drogi krajowej Nr 79 z drogą powiatową Nr 2814W (ul. Armii Krajowej z ul. Chyliczkowską) w Piasecznie.

Z uwagi na znaczne natężenie ruchu na ul. Chyliczkowskiej, nie skanalizowane skrzyżowanie oraz nagminne nieprzestrzeganie obowiązującej organizacji ruchu poprzez skręt w lewo z drogi krajowej z kierunku do Góry Kalwarii, na powyższym skrzyżowaniu występuje poważne zagrożenie bezpieczeństwa.

Prosimy o dostarczenie analizy dla odrębnej fazy sygnalizacji, o której była mowa w Państwa piśmie o Nr GDDKiA-OWA-Z.2.409/dk/572/2013 z 21.06.2013r.

Otrzymują:

1. adresat,
2. Pani Elżbieta Markowska
Radna Rady Miejskiej w Piasecznie
3. EB-a/a

3.10.14 JPM

Naczelnik Wydziału
Infrastruktury i Transportu Publicznego

mgr inż. Włodzisław Kosiński

INSPEKTOR
Dróg Krajowych

Ryszard Inarski

Wypełnia nadawca
zgodnie z wytycznymi nadawcy



GDDKiA
Leszek Sekulski
Z-ca Dyrektora Oddziału
ds. Zarządzania Drogami i Mostami

POLECENY

URZĄD MIASTA I GMINY PIASECZNE
KANCELARIA

wytypowano	2013-06-27
data	2013-06-27
nr	801.825/IT
liczba stron	1/1
Nr sprawy	2117

Warszawa, 21.06.2013 r.

Jo. E. BIEDWIARSKA
Jo. J. POJĘPĄY
2013.06.28
WP

**Urząd Miasta i Gminy
w Piasecznie
ul. Kościuszki 5
05-500 Piaseczno**

GDDKiA-O/WA-Z.2.409/dk/572/2013

Dotyczy: modernizacji sygnalizacji świetlnych w ciągu drogi krajowej nr 79

W odpowiedzi na pismo syg.: IT.720.108.2013.EB, w sprawie modernizacji sygnalizacji świetlnej na skrzyżowaniu drogi krajowej nr 79 z ul. Chyliczkowską oraz montażu sygnalizacji świetlnych na skrzyżowaniach drogi krajowej nr 79 z drogami powiatowymi nr 2813W i 2823W, Generalna Dyrekcja Dróg Krajowych i Autostrad Oddział w Warszawie uprzejmie informuje, że:

Ad. 1) Dokona oceny możliwości wprowadzenia proponowanej korekty, polegającej na wydzieleniu odrębnej fazy do skrętu w lewo na skrzyżowaniu drogi krajowej nr 79 z ul. Chyliczkowską.

Ad. 2) Montaż sygnalizacji na skrzyżowaniach drogi krajowej nr 79 z drogami powiatowymi nr 2813W i 2823W nie jest możliwy. Z uwagi na budowę sygnalizacji na pobliskim przejściu dla pieszych, tutejszy Oddział nie przewiduje w najbliższym czasie dalszych inwestycji.

Zastępca Dyrektora Oddziału
ds. Zarządzania Drogami i Mostami

mgr inż. Leszek Sekulski

Urząd Miasta i Gminy w Piasecznie
Wydział Infrastruktury i Transportu Publicznego

05-500 Piaseczno ul. Kościuszki 5 tel. 701-76-87 fax 756-70-49

Piaseczno, 2013.03.11

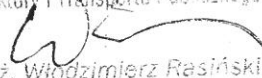
IT.720.108 .2013.EB

Generalna Dyrekcja
Dróg Krajowych i Autostrad
Oddział w Warszawie
03-808 Warszawa
ul. Mińska 25

Stosownie do wniosku Radnego Rady Miejskiej Piaseczno Pana Marka Marciniuk uprzejmie proszę o rozważenie możliwości zrealizowania niżej podanych propozycji:

1. dla skręcających z ul. Chyliczkowskiej w lewo na drogę do Góry Kalwarii tj. z drogi powiatowej na drogę krajową Nr 79 dokonać zmiany cyklu sygnalizacji świetlnej tak, aby te pojazdy mogły włączyć się bezkolizyjnie,
2. zamontować sygnalizację świetlną na skrzyżowaniu drogi krajowej Nr 79 z ulicami: Sielską i Główną we wsi Żabieniec – drogami powiatowymi o Nr 2813W i 2823W.

Proszę o informację o możliwości realizacji powyższych propozycji, które do czasu docelowej i kompleksowej budowy drogi krajowej Nr 79 od Piaseczna do Góry Kalwarii poprawią bezpieczeństwo ruchu.

Naczelnik Wydziału
Infrastruktury i Transportu Publicznego

mgr inż. Włodzimierz Rasiński

Otrzymują:

1. adresat,
2. Pan Marek Marciniuk
Radny Rady Miejskiej w/m
3. Sekretarz Gminy w/m
4. EB-a/a

15.03.13



Hanna Krzyżewska

Piaseczno, 18.03.2015

Radna

Szanowny Pan

Zdzisław Lis

Burmistrz m. i gm. Piaseczno

w/m

Szanowny Panie Burmistrzu,

Zgłaszam następujące interpelacje:

1. Dotyczy przystanków autobusowych linii 739

a. W związku z budową chodników i ciągu pieszo-rowerowego przy ul. Julianowskiej okazało się, że przystanek „Srebrnych Świerków” (w kierunku Piaseczna) ma być przesunięty o 300 m i umiejscowiony przed Zakładami Thomsona. Mając na uwadze to, że cała Julianów i osiedle Willa Nowa korzystały z dotychczas istniejącego przystanku, (a przy Thomsonie prawie nie ma posesji), zwracam się z prośbą w imieniu pasażerów, aby pomiędzy ul. Dźwiękową a Wenus zorganizować dodatkowy przystanek na żądanie, (na t.zw. „słupek”, bez zatoki). Proponujemy miejsce naprzeciwko posesji Julianowska 82, gdyż jest tam szerzej niż gdzie indziej.

b. W zabudowaniach po zlikwidowanym Polcolorze przy ul. Okulickiego (TDP) powstało wiele firm produkcyjno-usługowych, wynajmuje tam też sale Klub Tańca Sportowego „Grawitacja”. Otrzymuję wiele prośb w sprawie przywrócenia (lub też stworzenia dodatkowego, na żądanie) przystanku na wysokości budynku albo na terenie zatoki funkcjonującej kilka lat temu.

c. Zgłaszana często jest także potrzeba nowego przystanku (także na żądanie) przy ul. Nadziei w Julianowie (w kierunku Warszawy).

2. Uzupelnienie chodnika

Projekt chodników przy ul. Julianowskiej w swej końcowej części w okolicach szkoły nie obejmuje budowy odcinka ok. 80 m po wschodniej stronie, począwszy od sklepu ABC do ul. Żwirowej. Zwracam się z prośbą o ucywilizowanie tego kawałka gruntowego pobocza w ramach remontu tak, aby współgrał z nowo budowanymi i już istniejącymi chodnikami i nie stanowił w nich dziurawej „wyrwy”. Tym bardziej, że jest tam przejście dla pieszych, z którego korzystają dzieci idące do szkoły.

3. Dotyczy przejścia dla pieszych przez ul. Kombatantów

Na 70 m odcinku ul. Kombatantów, który będzie przebudowany wraz z ul. Julianowską, istniejący po południowej stronie chodnik, na wysokości sklepu „Andrzeja” przechodzi na stronę północną ulicy. W miejscu tym zaplanowane jest przejście dla pieszych. Na wniosek mieszkańców bardzo proszę o zbudowanie wyniesionego przejścia, które spowoduje spowolnienie ruchu przed skrzyżowaniem.

4. Skrót na przedłużeniu ul. Energetycznej

Zwracam się także z prośbą o podsypanie tłuczniem skrótu gruntowego na przedłużeniu ul. Energetycznej w okolicach ul. Geodetów i Wilanowskiej, ponieważ po zimie ma wiele zagłębień, w których gromadzi się woda co jeszcze bardziej wypłukuje podłoże. Ponieważ ciągle brakuje „prawoskrętu” z Wilanowskiej w Geodetów, na który czekamy już piąty rok, skrót ten ułatwia ominięcie skrzyżowania, zakorkowanego szczególnie w godzinach szczytu.

5. Osiedle Mak Dom przy ul. Cyraneczki/ Feniksa w Józefostawiu

Przy nowo powstałym osiedlu firmy Mak Dom, zgodnie z planem zagospodarowania tego terenu miał pozostać pas drogowy w celu zorganizowania wyjazdu ewakuacyjnego na tyłach istniejącego osiedla Magnolii (wjazd od Wilanowskiej). Jednakże wygląda na to, że deweloper postawił jeden ze swoich budynków tak, że zajmuje on co najmniej połowę tego pasa. Uprzejmie proszę o skontrolowanie inwestycji pod względem zgodności z projektem budowlanym i mpzp.

z poważaniem

Stanisław Knapowski



Urząd Miasta i Gminy Piaseczno
Wydział Infrastruktury i Transportu Publicznego

ul. Kościuszki 5, 05-500 Piaseczno, tel: (022) 70 17 675 , fax: (022) 756 70 49

Piaseczno, dn. 2015 -04- 0 2

IT.0003.24.2015.KB

Pani Hanna Krzyżewska
Radna Rady Miejskiej w Piasecznie

W odpowiedzi na interpelację z dnia 18/03/2015r :

1. W sprawie organizacji nowego przystanku na żądanie pomiędzy ul. Dźwiękową a ul. Wenus oraz potrzeby nowego przystanku na żądanie przy ul. Nadziei w Julianowie w kierunku Warszawy uprzejmie informuję, że w dniu 25.03.2015r Gmina Piaseczno wystąpiła pismem do Zarządu Transportu Miejskiego w sprawie przeanalizowania możliwości utworzenia przedmiotowych przystanków. Po wyrażeniu zgody przez ZTM Gmina przystąpi do wykonania projektu stałej organizacji ruchu dla powyższych przystanków, a następnie po zatwierdzeniu ich przez Starostwo Powiatowe w Piasecznie wprowadzi je w terenie i przekaze do ZTM -u celem uwzględnienia przystanków w rozkładach jazdy autobusów.

Natomiast w sprawie stworzenia przystanku na ul. Okulickiego w ciągu drogi wojewódzkiej nr 721 na wysokości budynku po zlikwidowanym Polcolorze informujemy, że Gmina Piaseczno prowadzi rozmowy z Urzędem Marszałkowskim Województwa Mazowieckiego w Warszawie zarządcą drogi nr 721 dotyczące możliwości utworzenia przedmiotowego przystanków w obu kierunkach. Na chwilę obecną w związku z planowaną przebudową ul. Okulickiego czekamy na wyrażenie zgody na tymczasowe zlokalizowanie peronów przystankowych, które będą funkcjonowały jako przystanki na żądanie.

2. Po zakończeniu zadania inwestycyjnego budowy chodników i ciągu pieszo - rowerowego wzdłuż ul. Julianowskiej w ramach prac utrzymaniowych zostanie utwardzone pobocze na odcinku od ul. Kameralnej do ul. Żwirowej.



Urząd Miasta i Gminy Piaseczno
Wydział Infrastruktury i Transportu Publicznego

ul. Kościuszki 5, 05-500 Piaseczno, tel: (022) 70 17 675 , fax: (022) 756 70 49

3. Zgodnie z sugestią Pani Radnej wskazane przejście dla pieszych zostanie wykonane jako wyniesione. Będzie to wiązało się z drobną zmianą organizacji ruchu w postaci dodatkowego oznakowania.

4. Remont nawierzchni z tłucznia na przedłużeniu ul. Energetycznej w kierunku ul. Geodetów zrealizowany zostanie w kwietniu br po rozstrzygnięciu przetargu nieograniczonego na remonty nawierzchni dróg gminnych utwardzonych kostką lub tłuczniem.

I Zastępca Burmistrza
Miasta i Gminy Piaseczno
mgr inż. Anna Juszczyk

Otrzymują:

- Adresat,
 - Sekretarz p. Arkadiusz Czapski,
 - a/a
-

URZĄD MIASTA i GMINY W PIASECZNI
WYDZIAŁ URBANISTYKI i ARCHITEKTURY

05-500 Piaseczno ul.Kościuszki 5

tel. 701-75-54, 701-75-52

Piaseczno dnia 14. 04. 2015r.

UiA.G.6722. *244* .2015.KT

Pani Radna Hanna Krzyżewska
Biuro Rady w/m

Dotyczy: **interpelacji z dnia 18. 03. 2015r. pkt. 5 Osiedle Mak Dom w Józefosławiu**

W związku z Pani w/w interpelacją Wydział Urbanistyki i Architektury UMiG Piaseczno informuje, że etapowana realizacja osiedla „Kuropatwy” odbywa się na terenie który objęty jest miejscowym planem zagospodarowania przestrzennego zatw. Uchwałą Nr 1312/LX/2002 z dnia 10. 10. 2002r. dla tej części Józefosławia. Miejscowy plan przewiduje dwie drogi dojazdowe gminne oznaczone symbolami 3KD i 4KD o przebiegu jak na załączniku graficznym do uchwały. Decyzję zatwierdzającą projekt i zezwalającą na budowę wydaje Starosta Piaseczyński. Urząd Gminy Piaseczno nie dysponuje aktami spawy i zatwierdzonym projektem budowlanym. Nie może też z uwagi na właściwości dokonywać kontroli zgodności realizacji inwestycji z wydanym pozwoleniem na budowę. Organem właściwym do wykonywania czynności kontrolnych jest Powiatowy Inspektor Nadzoru Budowlanego w Piasecznie z siedzibą przy ul.Chyliczkowskiej 20 A.

W załączeniu kopia załącznika graficznego do Uchwały Nr 1312/LX/2002 z dnia 10. 10. 2002r.

Burmistrz
Miasta i Gminy Piaseczno
L2
inż. Zdzisław Lis

Otrzymuje:

1. Adresat
2. ADK
3. a/a

gm. PIASECZNO

ZAGROBIE

1 KD G-Z

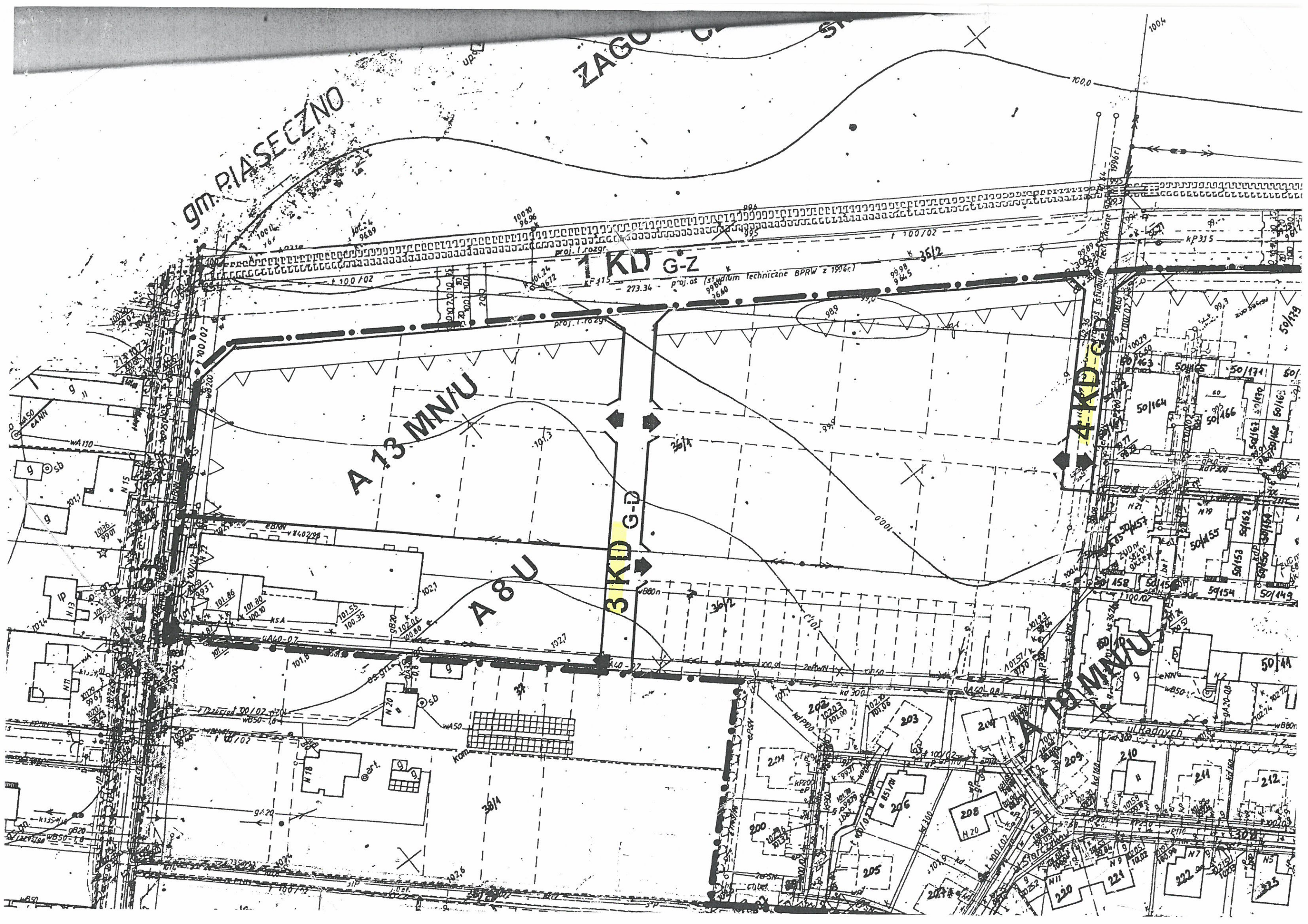
A 13 MN/U

A 8 U

3 KD G-D

A 9 MN/U

4 KD G-Z



Hanna Krzyżewska, radna
Katarzyna Krzyszkowska – Sut, radna

Piaseczno, 18.03.2015

Burmistrz m. i gm. Piaseczno

Pan Zdzisław Lis

Interpelacja dotycząca rozmów w. s. rozbudowy C.H. Auchan

Wychodząc naprzeciw wielu sugestiom mieszkańców Józefostawia i Julianowa zwracamy się z prośbą o uwzględnienie w rozmowach negocjacyjnych propozycji całkowitej likwidacji wjazdu do CH od ul. Geodetów. Wyjazd ewakuacyjny przeciwpożarowy naturalnie powinien pozostać, ale uniknięcie w tym miejscu wjazdu klientów sklepu skręcających z ul. Puławskiej w Geodetów zmniejszyłoby w sposób znaczący utrudnienia dla mieszkańców, które powstaną w momencie rozbudowania obiektu.

Uprzejmie prosimy także o to, aby w negocjacjach z Auchan każdorazowo uczestniczył przynajmniej jeden radny z terenu Józefostawia lub Julianowa.

Hanna Krzyżewska
Katarzyna Krzyszkowska - Sut

(Julianów)
(Józefostaw)



Urząd Miasta i Gminy Piaseczno

ul. Kościuszki 5, 05-500 Piaseczno, tel: (022) 701 75 00, fax: (022) 756 70 49

Piaseczno, dnia 14.04.2015 r.

ADK.0003. 2.2015


Pani Hanna Krzyżewska
Pani Katarzyna Krzyszkowska-Sut
Radne Gminy Piaseczno
w/m

W odpowiedzi na interpelację z dnia 18.03.2015r. dotyczącą rozmów w sprawie rozbudowy C.H. Auchan, uprzejmie informuję, że w rozmowach dot. rozbudowy CH Auchan uczestniczy wraz z Burmistrzem Radny Robert Widz – przewodniczący Komisji Polityki Gospodarczej.

BURMISTRZ
Miasta i Gminy Piaseczno


inż. Zdzisław Lis

RADA MIEJSKA
w Piasecznie


15 04 2015 r.



Jacek Łuczak
Radny Gminy Piaseczno

Pan Zdzisław Lis
Burmistrza Miasta i Gminy Piaseczno
ul. Kościuszki 5;
05-500 Piaseczno

Interpelacja JŁ nr 3/2015, w/s działki nr 242 w Jazgarzewie

Szanowny Panie Burmistrzu

Niniejszym w trybie interpelacji, wnioskuję o podjęcie poniższych działań dotyczących działki nr 242 należącej do Gminy Piaseczno, a zlokalizowanej w miejscowości / obrębie Jazgarzew:

1. ustalenie geodezyjne granic działki, w szczególności ustalenie linii rozgraniczającej z działką nr 243;
2. odzyskanie terenu wchodzącego w skład działki nr 242, a zajętego przez właścicieli działki sąsiedniej;
3. ogrodzenie nieruchomości i przekazanie jej do dyspozycji sołectwa Jazgarzew;

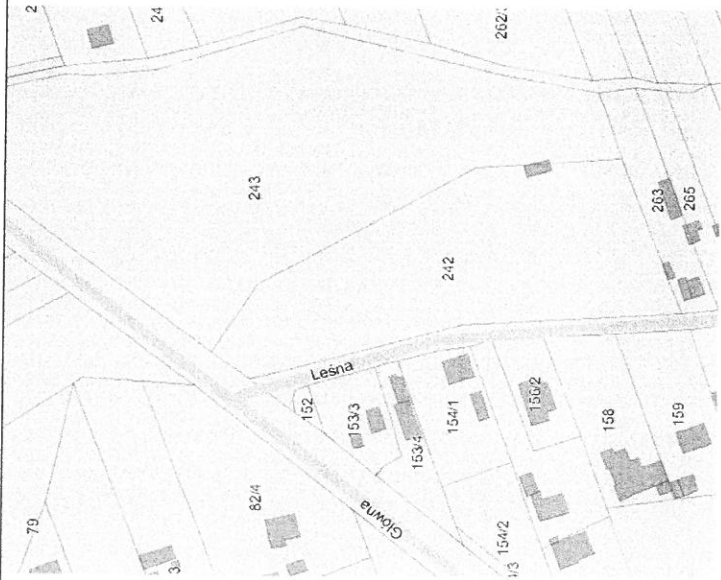
Wskazana działka nr 242 jest zlokalizowana przy ul Leśnej w Jazgarzewie i leży w bezpośrednim sąsiedztwie działki nr 243 na której znajduje się zbiornik wody. W ciągu ostatnich kilku miesięcy osoba podająca się jako przysły właściciel tej nieruchomości, sukcesywnie zasypuje staw, na terenie działki gromadzi odpady budowlane i stare szpecące otoczenie kontenery. W ciągu ostatnich tygodni ustawiono ogrodzenie, które zlokalizowane jest – jak wynika z załączonego zdjęcia z zasobów geodezyjnych Powiatu piaseczyńskiego, nie w granicy działki a na terenie działki 242 należącej do Gminy Piaseczno. Jeśli wskazane granice działki potwierdzą się, to szacunkowa powierzchnia bezprawnie zajętego terenu stanowi około 1000 m². W ostatnim okresie na zlecenie właścicieli działki nr 243, prowadzone były prace geodezyjne, przy czym oznakowanie w terenie wskazuje, że podjęto działania aby ustalić w/w ogrodzenie jako granicę działek. Ponieważ podczas prac geodezyjnych nie było reprezentanta Gminy Piaseczno jako właściciela działki sąsiedniej tj 242, mieszkańcy mają obawy, czy podjęta procedura nie doprowadzi do usankcjonowania bezprawnego zajęcia mienia publicznego.

Przy tej okazji należy zaznaczyć, że staw stanowi obiekt retencyjny, którego złe funkcjonowanie było między innymi powodem powodzi w 2011 roku. Zasypywanie takich urządzeń powinno być uzgodnione i być poparte pozwoleniem właściwych organów, których właściciele nie uzyskali. Podobnie jak nie posiadają oni zgody na gromadzenie na terenie działki odpadów, zanieczyszczając wody gruntowe i wody rzeki Jeziorki.


Z uwagi na powyższe, wnoszę o podjęcie działań, między innymi wyżej wymienionych, a zmierzających do ustalenia granic nieruchomości gminnej i wyciągających konsekwencje naruszenia prawa.

Z poważaniem


Jacek Łuczak




Mapa okolicy z działkami nr 242 i 243



Linia ogrodzenia a granice działek 242 i 243



Ul. Leśna podczas powodzi w 2011r



Widok stawu w Jazgarzewie, II 2014

Piaseczno, dnia 2015-03-31

Pan Piotr Obłoz
Przewodniczący Rady Miejskiej w Piasecznie
w/m

Dot. Odpowiedzi na interpelację JŁ nr 3/2015, w/s działki nr 242 we wsi Jazgarzew.

W związku z interpelacją Pana Jacka Łuczaka z dnia 18.03.2015 r. w sprawie działki nr ew. 242 w Jazgarzewie informuję, że do Urzędu Miasta i Gminy Piaseczno, nie wpłynęło żadne zawiadomienie dotyczące ustalenia czy wytyczenia granic na działce ewidencyjnej nr 243, w związku z powyższym nie jest nam znana sprawa wykonywanych prac geodezyjnych przez właściciela w/w działki w Jazgarzewie.

Wydział Geodezji i Gospodarki Gruntami skontaktował się z obecnym, (nowym) właścicielem działki nr 243, i poinformował go o zaistniałym problemie ewentualnego wgroźenia się w działkę gminną, oraz zaprosił na spotkanie w celu wspólnego uzgodnienia rozwiązania powyższej sytuacji. Jeśli będzie zachodziła potrzeba ustalenia granic pomiędzy nieruchomościami, zostanie zlecone powyższe opracowanie przez Gminę Piaseczno, geodecie uprawnionemu.

Jeżeli nie będzie zachodziła potrzeba ustalenia granic, a jedynie wytyczenie przez geodetę, prace te zostaną zlecone przed przystąpieniem do prac ogrodzeniowych. Z informacji otrzymanych z Wydziału Utrzymania Terenów Publicznych, wynika iż w budżecie na rok 2015 wydział nie posiada zarezerwowanych środków na ogrodzenie działki nr 242.

Otrzymują:

1. Adresat
2. Wydział ADK w miejscu
3. a/a

I Zastępca Burmistrza
Miasta i Gminy Piaseczno
mgr inż. Anna Juszczyk



Piaseczno 26.03.2015 r.

GO.7000.6.2015.AI

Pan Jacek Łuczak
Biuro Rady Miejskiej
wm.

Odpowiadając na interpelację z dnia 18 marca 2015 r. niniejszym informuję o podjętych przez Wydział Gospodarki Odpadami czynnościach w zakresie poruszanej kwestii nawożenia odpadów.

W dniu 12 lutego 2015 roku zostało wszczęte postępowanie w sprawie wydania decyzji nakazującej usunięcie odpadów nawiezionych na działkę o numerze ewidencyjnym 243 położoną przy ul. Głównej w miejscowości Jazgarzew. W dniu 4 marca 2015 roku przeprowadzone zostały oględziny przedmiotowego terenu.


Na podstawie art. 26 ust. 2 ustawy z dnia 14 grudnia 2012r. o odpadach (Dz. U. z 2013r., poz. 21 ze zm.) w dniu 24 marca 2015 r. została wydana Decyzja nakazująca usunięcie z powyższej nieruchomości zgromadzonych na niej odpadów w postaci gruzu, stanowiącego odpad zakwalifikowany do grupy 17 zgodnie z Rozporządzeniem Ministra Środowiska z dnia 27 września 2001 roku w sprawie katalogu odpadów. Usunięcie odpadów nakazano wykonać w terminie 30 dni od dnia, w którym niniejsza decyzja stanie się ostateczna

Ze względu na fakt, iż działka nr 243 położona w Jazgarzewie znajduje się w strefie Warszawskiego Obszaru Chronionego Krajobrazu decyzja została przekazana do wiadomości Regionalnej Dyrekcji Ochrony Środowiska w Warszawie oraz do Urzędu Marszałkowskiego Województwa Mazowieckiego do Departamentu opłat środowiskowych.

Dodatkowo w dniu 19 marca 2015 roku do Komendy Powiatowej Policji w Piasecznie wysłane zostało zawiadomienie o podejrzeniu popełnienia wykroczenia przez właścicieli działki o nr ew. 243, położonej w Jazgarzewie przy ul. Głównej, w zakresie naruszenia przepisów Rozporządzenia Wojewody Mazowieckiego z dnia 13 lutego 2007 r. w sprawie Warszawskiego Obszaru Chronionego Krajobrazu.

Zgodnie z §5 ust. 1 pkt. 5, 6 i 7 powyższego Rozporządzenia w strefie ochrony urbanistycznej Obszaru zakazuje się wykonywania prac ziemnych trwale zniekształcających rzeźbę terenu, dokonywania zmian stosunków wodnych, a także likwidowania naturalnych zbiorników wodnych.

Zgodnie z art. 127 ustawy z dnia 16 kwietnia 2004 roku o Ochronie przyrody, kto umyślnie narusza zakazy obowiązujące w obszarach chronionego krajobrazu podlega karze aresztu albo grzywny.

BURMISTRZ
Miasta i Gminy Piaseczno

mgr. Andrzej Lis

Otrzymują:

1. ADK
2. Biuro Rady Miejskiej
3. a/a

Piaseczno, dn. 18.03.2015 r.

**Pan
Piotr Obłozą
Przewodniczący Rady Miejskiej
w Piasecznie**

W związku z interpelacją Pana Jacka Łuczaka z dnia 18.03.2015 r. w sprawie działki nr ew. 242 w Jagarzewie informuję, że w dniu 07.01.2015 r. do Wydziału Ochrony Środowiska i Gospodarki Rolnej Urzędu Miasta i Gminy Piaseczno wpłynęło Zawiadomienie Starosty Piaseczyńskiego o przekazaniu zgodnie z właściwością wniosku Sołtysa wsi Jazgarzew, Rady Sołeckiej Jazgarzewa oraz mieszkańców wsi Jazgarzew dot. zasypywania naturalnego zbiornika retencyjnego. W swoim piśmie mieszkańcy zgłosili dowiezienie na działkę nr ew. 243 w Jagarzewie dużych ilości ziemi, gruzu i odpadów, którymi zasypywany był staw oraz zagrożenie powstania podtopień.

W dniu 13.01.2015 r. dokonano oględzin przedmiotowego terenu w wyniku których ustalono, że na przedmiotowym terenie trwają prace przygotowawcze do budowy restauracji. Według przyszłego właściciela przedmiotowego terenu, który nadzorował prace w dniu oględzin, zgromadzona ziemia będzie wykorzystana do wyrównania burt stawu oraz do utwardzenia terenu, natomiast cegły i deski będą wykorzystane do budowy planowanego obiektu. Odpady zgromadzone na terenie zostały zebrane z terenu działki w wyniku prac porządkowych.

W świetle art. 9 ust. 2 pkt 2 ustawy z dnia 18 lipca 2001 r. Prawo wodne (Dz. U. z 2012 r. poz. 145 z póź. zm.) do przebudowy stawów stosuje się odpowiednio przepisy o wykonaniu urządzeń wodnych, do których na podstawie art. 9 ust. 1 pkt 19 zaliczane są zbiorniki i stawy.

Zgodnie z art. 122 ust. 1 pkt 3 ww. ustawy na wykonanie urządzeń wodnych wymagane jest uzyskanie pozwolenia wodnoprawnego. Organem właściwym w sprawie wydania ww. pozwolenia na podstawie art. 140 ust. 1 jest starosta.

Jednocześnie należy wyjaśnić, iż sam fakt dokonania określonej zmiany na gruncie nie jest wystarczający do zastosowania art. 29 ust. 3 prawa wodnego, który został wskazany w Zawiadomieniu Starosty przekazującym wniosek. Między zmianą stanu wody na gruncie a szkodą wynikłą z tego tytułu na gruncie sąsiednim musi istnieć związek przyczynowo – skutkowy (Wyrok WSA z dnia 25.10.2012 r. II SA/Kr420/12). Tymczasem z wniosku złożonego przez Sołtysa wynika, iż mieszkańcy Jazgarzewa obawiają się zasypywania stawu, co mogłoby w ich ocenie w przypadku dużych opadów deszczu spowodować zagrożenie podtopieniami.

W związku z powyższym uznając, iż w stanie prawnym i faktycznym tej sprawy art. 64b Prawa wodnego jest lex specialis wobec art. 29 tejże ustawy, odesłano sprawę do Starosty Piaseczyńskiego do załatwienia zgodnie z właściwością w zakresie sprawdzenia legalności prac wykonywanych na działce nr ew. 243 w Jazgarzewie polegających na przebudowie stawu.


Jednocześnie sprawę w części dot. nawiezenia odpadów na działkę nr ew. 243 w Jazgarzewie przekazano do Wydziału Gospodarki Odpadami, który prowadzi postępowanie w zakresie usunięcia odpadów z miejsc nieprzeznaczonych do ich składowania.

Otrzymują:

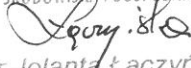
1. Adresat

② Wydział ADK w miejscu

3. a/a

BURMISTRZ
Miasta i Gminy Piaseczno

inż. Zdzisław Lis

NACZELNIK WYDZIAŁU
OCHRONY ŚRODOWISKA I GOSPODARKI ROLNEJ


mgr Jolanta Łączyńska

INSPEKTOR



mgr inż. Anna Kwiatkowska

Pełnomocnik Burmistrza
ds. Rozwoju Gminy


mgr Danusia Kwiecień

Piaseczno, dnia 2015-03-18

Pan
Zdzisław Lis
Burmistrz Miasta i Gminy
Piaseczno



W załączeniu przedkładam wnioski Radnych zgłoszone na 6 sesji Rady Miejskiej w dniu 18.03.2015 r.:

1. Radny Mucha Zbigniew w związku z narastającymi kradzieżami rowerów w okolicy dworca PKP, wnioskował o zintensyfikowanie patroli Straży Miejskiej w tej okolicy;
2. Radna Kłos Dorota w imieniu mieszkańców Głoskowa wnioskowała o zamontowanie hydrantów na ul. Borkowej, Straż Pożarna nie miała skąd pobrać wody do gaszenia pożaru.
3. Radny Mizerski Andrzej podziękował za wycięcie gałęzi i posprzątanie działek gminnych.
4. Radna Krasuska Anna wnioskowała o naprawę dziur na ulicy Północnej na odcinku od ul. Głównej do szkoły.
5. Radna Woźniak Magdalena wnioskowała o wykonanie mostku nad rzeką Jeziorką w celu skrócenia przejścia do szkoły w Chylicach.
6. Radny Wierzchowski Józef złożył wniosek do Radnych Platformy Obywatelskiej i przedstawił pismo Członka Rady Oświatowej.

WICEPRZEWODNICZĄCY
RADY MIEJSKIEJ W PIASECZNIE
Michał Rosa
mgr Michał Rosa

Do wiadomości:

Sekretarz Gminy

Piaseczno 04.04.2015 r.

SM.5521.195.2015.RK

**Radny Rady Miejskiej
w Piasecznie
Pan Zbigniew Mucha**

Dot.: Wniosku z dnia 18.03.2015 w sprawie zwiększenia liczby patroli straży miejskiej w rejonie dworca PKP w Piasecznie

Informuję, że Straż Miejska zwiększyła liczbę patroli w rejonie dworca PKP w Piasecznie w związku kradzieżami rowerów. Funkcjonariusze regularnie kontrolują okolice dworca w późnych godzinach wieczornych oraz w godzinach porannych.

Jednocześnie informuję, że przekażemy Policji pismo informujące o istniejącym problemie i dołożymy wszelkich starań, aby poprawić bezpieczeństwo mieszkańców w rejonie dworca PKP.

BURMISTRZ
Miasta i Gminy Piaseczno
inż. Zdzisław Lis

WOMENDANT STRAŻY MIEJSKIEJ
w PIASECZNI

Mariusz Łodyga



Urząd Miasta i Gminy Piaseczno

WYDZIAŁ INFRASTRUKTURY I TRANSPORTU PUBLICZNEGO

Piaseczno, 27.03.2015r.

PRZEWODNICZĄCY
RADY MIEJSKIEJ w Piasecznie

ul. Kościuszki 5
05-500 Piaseczno
www.piaseczno.eu

IT.7000. 344 .2015.UŁ

Dotyczy: Wniosku z dnia 18 marca 2015r.

W odpowiedzi na wniosek Pani Radnej Doroty KŁOS z dnia 18 marca 2015 roku, uprzejmie informuję, że istniejąca w ulicy Borkowej w Głóskowie sieć wodociągowa Dn 110 mm PVC zlokalizowana jest na prywatnych działkach. Wybudowanie hydrantów na tej sieci utrudnione jest uzyskaniem zgód od właścicieli posesji. Najbliższy hydrant dla ulicy Borkowej znajduje się na ulicy Nowej, w odległości ok. 60m od jej skrzyżowania z Borkową.

W związku z powyższym w ramach realizowanej aktualnie inwestycji obejmującej rozbudowę wodociągu w ulicy Borkowej na potrzeby dwóch ostatnich posesji, PWiK wybuduje na końcu tej ulicy dodatkowy hydrant naziemny. Termin zakończenia robót planowany jest na przełom maja i kwietnia bieżącego roku.

Z poważaniem

I Zastępca Burmistrza
Miasta i Gminy Piaseczno
mgr inż. Anna Juszczyk

Otrzymują:

1. Adresat
2. Sekretarz Urzędu
3. a/a

Urząd Miasta i Gminy w Piasecznie
Wydział Infrastruktury i Transportu Publicznego

05-500 Piaseczno ul. Kościuszki 5 tel. 701-76-87 fax 756-70-49

Piaseczno, 2015.04.07...

IT.0003.27.2015.EB

~~Pan Piotr Obłóza
Przewodniczący Rady Miejskiej
w/m~~

W nawiązaniu do wniosków zgłoszonych podczas sesji Rady Miejskiej 18.03, wyjaśniam, co następuje:

Pani Anna Krasuska wnioskuje o naprawę dziur na ul. Północnej na odcinku od ul. Głównej do szkoły.

W dniu 02.04.br nastąpiło otwarcie ofert przetargu nieograniczonego w zakresie remontu nawierzchni betonowych i tłuczniowych. Ul. Północna na wymienionym odcinku posiada jezdnię z trylinki wymagającą likwidacji wykruszeń. Prace zrealizowane zostaną w okresie kwiecień-maj, po rozstrzygnięciu przetargu.

Pani Magdalena Woźniak wnioskuje o wykonanie mostka nad rzeką Jeziorką w celu skrócenia przejścia do szkoły w Chylicach

Wnioskowana budowa ciągu pieszego wzdłuż drogi powiatowej Nr 2814W (ul. Chyliczkowskiej-Starochylickiej) wymaga poszerzenia mostu nad Jeziorką lub budowy niezależnej kładki. Oba rozwiązania wymagają projektu i uzgodnień z RZGW. 27.03.br na sesji Rady Powiatu złożony został wniosek o wprowadzenie zadania do budżetu Powiatu.

Otrzymują:

1. adresat,
2. Sekretarz Gminy w/m
3. IT-a/a

BURMISTRZ
Miasta i Gminy Piaseczno
inż. Zdzisław Lis