

**UCHWAŁA NR 423/XVII/2019
RADY MIEJSKIEJ W PIASECZNI**

z dnia 11 grudnia 2019 r.

w sprawie zmiany uchwały Rady Miejskiej w Piasecznie Nr 1348/XLIV/2014 z dnia 19 marca 2014r. roku zmienionej uchwałą Nr 1385/XLV/2014 z dnia 16 kwietnia 2014 r. w sprawie przystąpienia do sporządzenia miejscowego planu zagospodarowania przestrzennego części miasta Piaseczno - Zalesie Dolne dla obszarów działek nr ew. 49/4, 49/3, 49/2, 48 i 46 obręb 65

Na podstawie art. 18 ust. 2 pkt. 5 ustawy z dnia 8 marca 1990 r. o samorządzie gminnym (t. j. Dz. U. z 2019 r. poz. 506 ze zm.), art. 14 ust. 1 i 2 ustawy z dnia 27 marca 2003 r. o planowaniu i zagospodarowaniu przestrzennym (t. j. Dz. U. z 2018 r. poz. 1945 ze zm.), Rada Miejska w Piasecznie uchwala, co następuje:

§ 1.

W uchwale Rady Miejskiej w Piasecznie Nr 1348/XLIV/2014 z dnia 19 marca 2014r. roku zmienionej uchwałą Nr 1385/XLV/2014 z dnia 16 kwietnia 2014 r. w sprawie przystąpienia do sporządzenia miejscowego planu zagospodarowania przestrzennego części miasta Piaseczno - Zalesie Dolne dla obszarów działek nr ew. 49/4 , 49/3, 49/2, 48 i 46 obręb 65, wprowadza się następujące zmiany:

- 1) w tytule usuwa się wyrazy: „**49/3, 49/2, 48**”;
- 2) § 1 otrzymuje brzmienie:

„Przystąpić do sporządzania miejscowego planu zagospodarowania przestrzennego części miasta Piaseczno-Zalesie Dolne dla obszaru działek nr ew. 49/4 i 46 obręb 65 oznaczonego literami A, B, C, D, E, F, A na rysunku stanowiącym załącznik do niniejszej uchwały.”;

- 3) załącznik do uchwały zastępuje się załącznikiem do niniejszej uchwały.

§ 2.

Wykonanie uchwały powierza się Burmistrzowi Miasta i Gminy Piaseczno.

§ 3.

Uchwała wchodzi w życie z dniem podjęcia.




Przewodniczący Rady
Miejskiej w Piasecznie

mgr inż. Piotr Obłoz

Załącznik do uchwały Nr 423/XVII/2019
Rady Miejskiej w Piasecznie
z dnia 11 grudnia 2019 r.



Legenda

-  granica miasta Piaseczno
-  granice działek ewidencyjnych
-  obszar przystąpienia do sporządzenia miejscowego planu zagospodarowania przestrzennego

Uzasadnienie

W toku sporządzania planu do Urzędu wpłynęło pismo właściciela dz.ew. nr 48, 49/2 i 49/3 z prośbą o wyłączenie w/w działek ze sporządzanego planu miejscowego.

Właściciel działek nie wyraża zgody na ich odlesienie, która to zgoda jest niezbędna dla wystąpienia do Starostwa Powiatowego o zdjęcie z działek statusu działek ochronnych i następnie wystąpienie do Marszałka Województwa Mazowieckiego o zgodę na zmianę przeznaczenia na cele nieleśne.

W tej sytuacji uznano konieczność odstąpienia od sporządzania planu dla tej części. W związku z powyższym postanowiono zmienić uchwałę o przystąpieniu do sporządzania planu, a granice obszaru objętego miejscowym planem zagospodarowania przestrzennego przedstawiono w załączniku graficznym do uchwały.