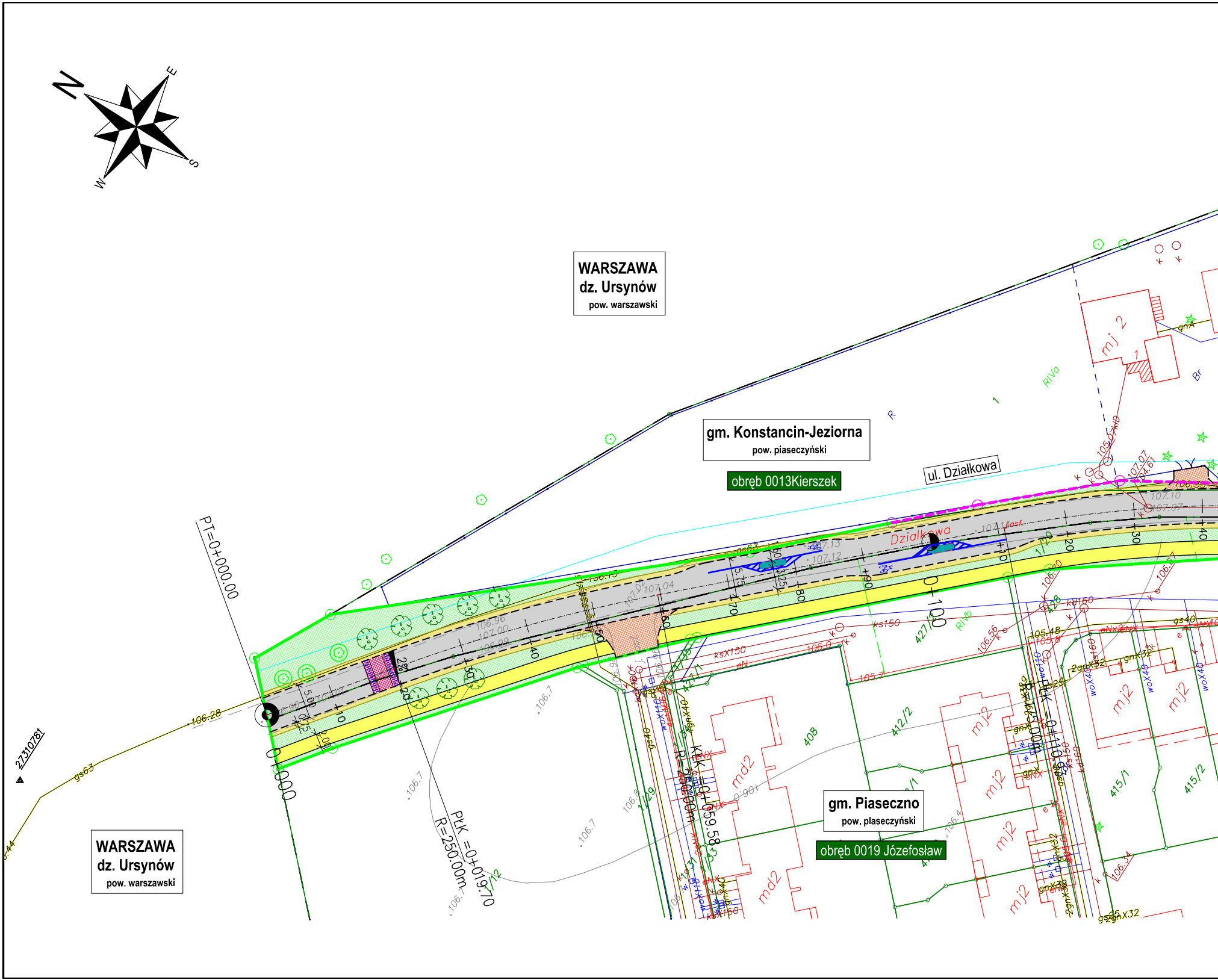
N
E
S
W
WARSZAWA
dz. Ursynów
pow. warszawski
gm. Konstancin-Jeziorna
pow. piaseczyński
obręb 0013Kierszek
ul. Działkowa
Działkowa
PT=0+000.00
0+000
0+100
PłK =0+019.70
R=250.00m
KłK =0+059.58
R=250.00m
PłK =0+110.96
R=150.00m
gm. Piaseczno
pow. piaseczyński
obręb 0019 Józefosław
WARSZAWA
dz. Ursynów
pow. warszawski
27310781
106.28
gs63
mj 2
md2
mj2
408
412/2
415/1
415/2
427/1
2%
5.00
5.75
3.25

Plan sytuacyjny_Działkowa_W2.dgn 26.11.2019 15:36:25

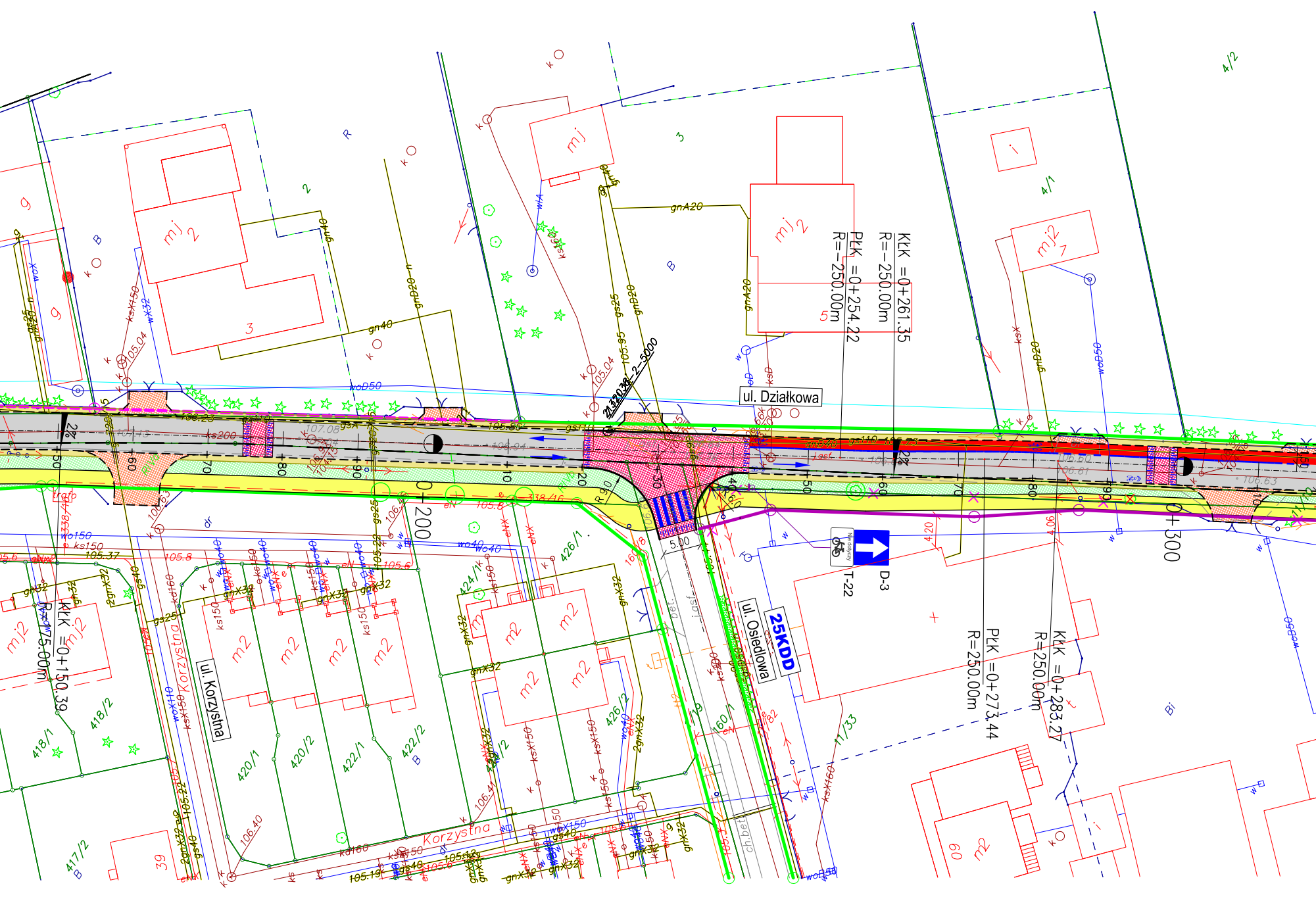
ul. Działkowa
ul. Osiedlowa
ul. Korzystna
25KDD
KłK =0+261.35
R=-250.00m
PłK =0+254.22
R=-250.00m
KłK =0+150.39
R=175.00m
PłK =0+273.44
R=250.00m
KłK =0+283.27
R=250.00m
0+200
0+300
+50
+60
+70
+80
+90
+10
20
+30
40
+50
+60
70
80
90
+10
2%
2%
5.00
D-3
T-22
mj 2
mj
m2
4/2
4/1
3
2
418/2
418/1
420/1
420/2
422/1
422/2
424/1
426/1
426/2
417/2
11/33
39
gnA20
gn40
gnD20
gs25
woD50
ks150
ksX150
ch.bet
Korzystna

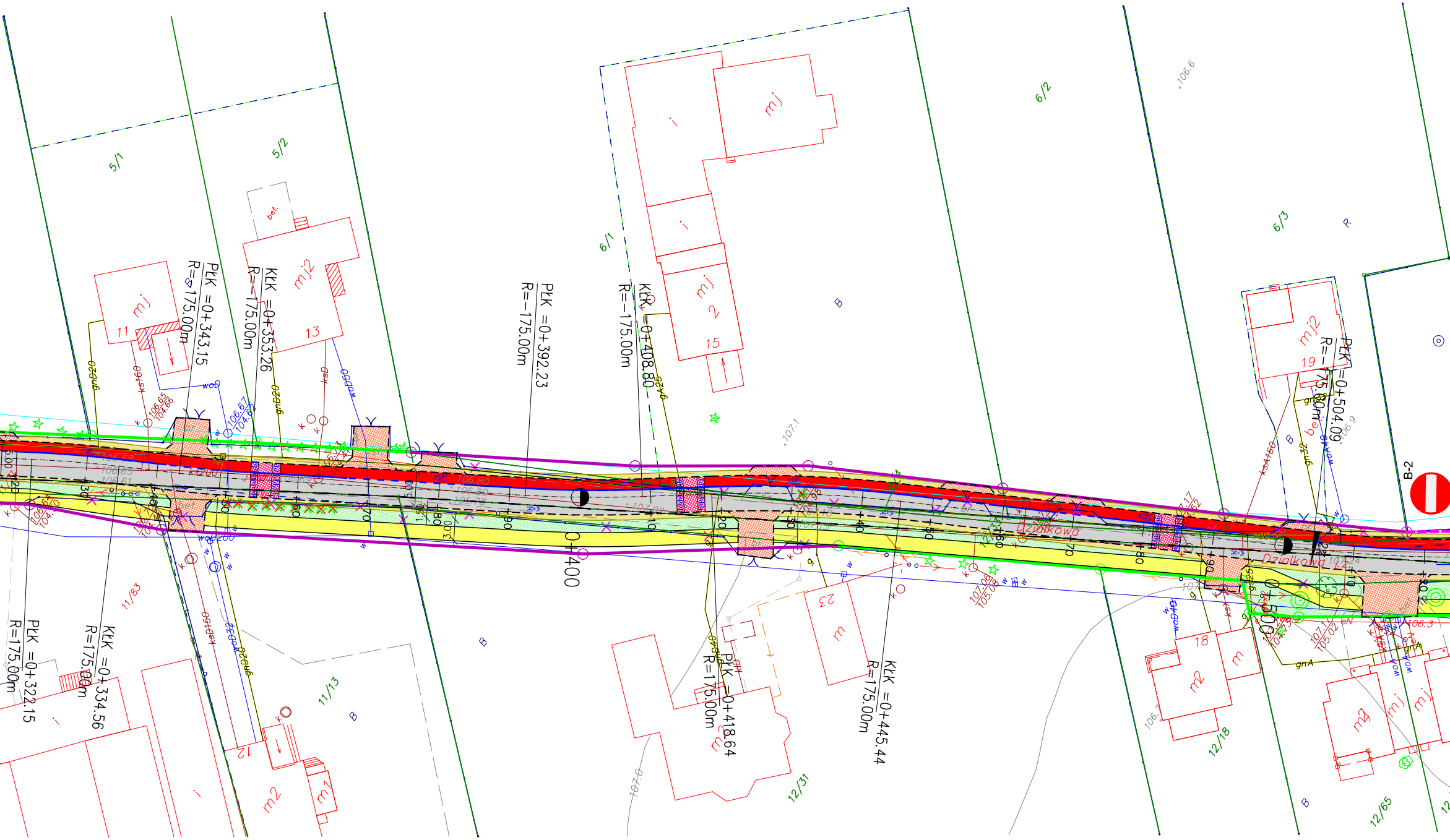
5/1
5/2
6/1
6/2
6/3
11/83
11/13
12/31
12/18
12/65
mj
mj2
mj 2
m
m2
11
13
15
19
18
23
PŁK =0+343.15
R=175.00m
KŁK =0+353.26
R=-175.00m
PŁK =0+392.23
R=-175.00m
KŁK =0+408.80
R=-175.00m
PŁK =0+504.09
R=-175.00m
PŁK =0+322.15
R=175.00m
KŁK =0+334.56
R=175.00m
PŁK =0+418.64
R=175.00m
KŁK =0+445.44
R=175.00m
0+400
0+500
Działkowa
B-2
ks200
ksD
ks160
ksA160
gnD20
woD
gA25
gA32
gnA
106.6
107.1
106.9
bet.

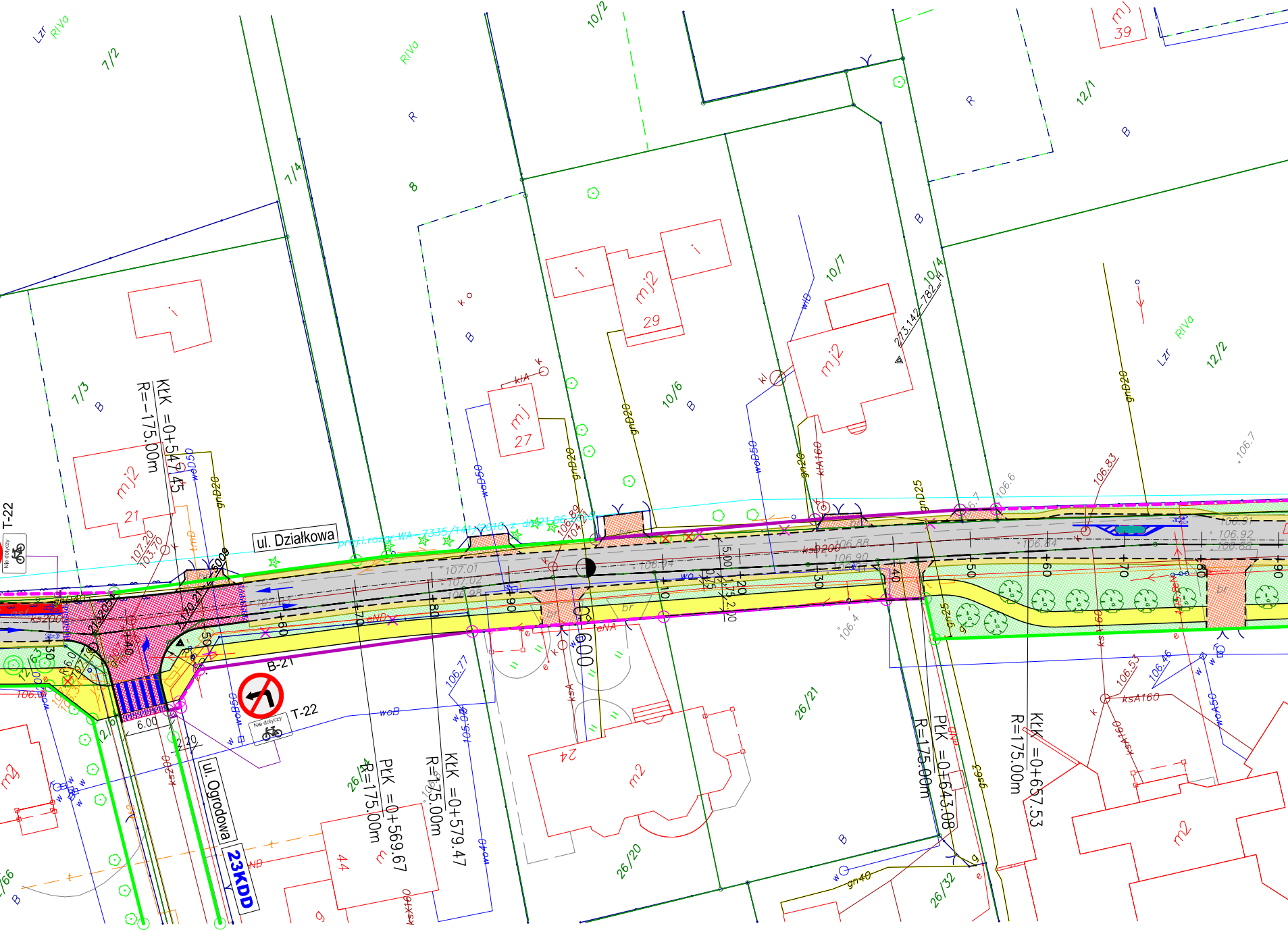
ul. Działkowa
ul. Ogrodowa
23KDD
B-21
T-22
T-22
Nie dotyczy
KłK =0+547.45
R=-175.00m
PłK =0+569.67
R=175.00m
KłK =0+579.47
R=175.00m
PłK =0+643.08
R=175.00m
KłK =0+657.53
R=175.00m
0+600
+30
+40
+50
+60
+70
+80
+90
+10
+20
+30
+40
+50
+60
+70
+80
+90
6.00
2.20
5.00
2.00
7/2
7/4
7/3
8
10/2
10/6
10/7
10/4
12/1
12/2
26/21
26/20
26/32
mj2
21
mj
27
mj2
29
mj2
mj
39
m2
24
m2
m2
44
R
B
RIVa
Lzr
gnD20
gnD25
woD50
ksA160
ksA160
kIA160
ksD200
woB
106.83
106.77
106.53
106.46
106.7
106.6
106.4
107.01
107.02
106.98
106.94
106.88
106.90
106.84
106.91
106.92
106.88
107.20
103.70
273.142/782

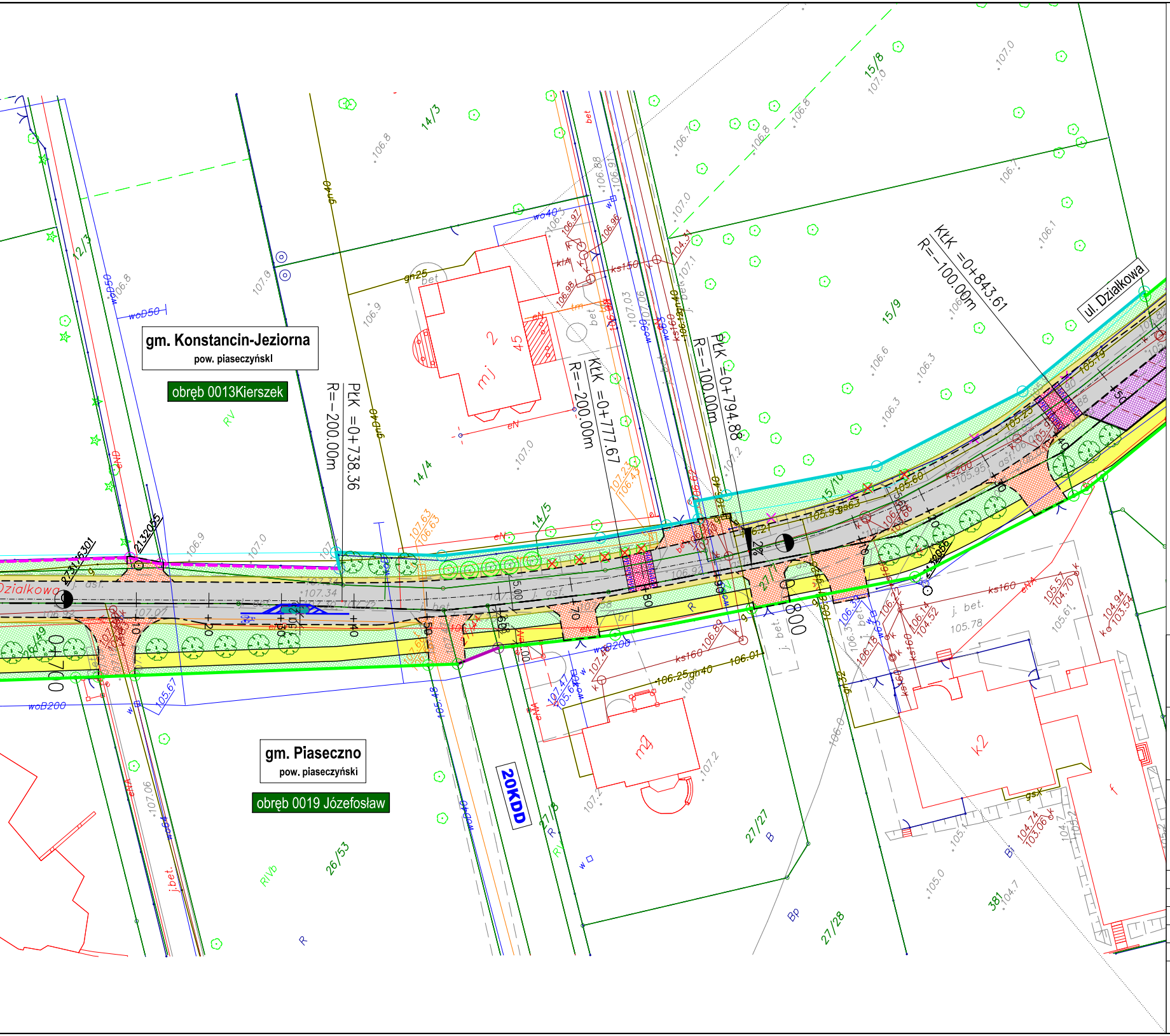
gm. Konstancin-Jeziorna
pow. piaseczyński
obręb 0013Kierszek
gm. Piaseczno
pow. piaseczyński
obręb 0019 Józefosław
ul. Działkowa
Działkowa
20KDD
PłK =0+738.36
R=-200.00m
KłK =0+777.67
R=-200.00m
PłK =0+794.88
R=-100.00m
KłK =0+843.61
R=-100.00m
0+700
0+800
14/3
14/4
14/5
15/8
15/9
15/10
12/3
26/49
26/53
27/27
27/28
381
K2
mj
45
2
bet
asf.
j. bet.

OZNACZENIA

Projektowane granice pasa drogowego

- granice działek będących własnością Gminy Piaseczno lub Gminy Konstancin - Jeziorna
- projektowane linie podziału nieruchomości
- projektowane linie podziału nieruchomości wzdłuż ogrodzeń
- istniejące granice działek do wykupu pod pas drogowy

- granice obrębów ewidencyjnych
- granice działek ewidencyjnych
- *26/3* numer działki ewidencyjnej
- projektowana jezdnia - nawierzchnia bitumiczna
- projektowane progi zwalniające/skrzyżowania wyniesione
- projektowane ścieżki rowerowe
- projektowane ścieżki pieszo - rowerowe
- projektowane chodniki
- projektowane zjazdy
- projektowane miejsca postojowe
- wyspa środkowa ronda/poszerzenie jezdni na rondzie
- projektowane zieleńce - obsianie trawą
- ✕ istniejące ogrodzenia do przestawienia
- istniejące obiekty kubaturowe do rozbiórki
- ☒ drzewa/krzewy do wycinki
- ◎ drzewa do adaptacji
- planowane nasadzenia - drzewa

Zamawiający:

Piaseczno

Gmina Piaseczno
ul. Kościuszki 5
05-500 Piaseczno

Biuro projektowe:

BIURO PROJEKTOWO–KONSULTINGOWE
EUROSTRADA Sp. z o.o.
05-510 Konstancin Jeziorna, ul. Przyjacielska 2C, Chylice
tel. (22) 644-87-62, e-mail: biuro@eurostrada.pl

Nazwa opracowania:

Koncepcja obsługi komunikacyjnej dróg gminnych w obrębie ul. Działkowej

Branża: DROGI		Etap:	Koncepcja	
Funkcja w zespole:	Imię i Nazwisko	Specjalność	Nr uprawnień	Podpis
Projektant:	Wojciech Parciński	drogi	Wa-836/94	
Opracował:	Daniel Kopyt	drogi		D. Kopyt

Nazwa rysunku:

Plan sytuacyjny - Wariant 2

Rewizja 00

Data: 11.2019

Skala: 1:500

Nr rys. : 3.2.1