Łączy rys nr 1

Łączy rys nr 9

Łączy rys nr 1

Łączy rys nr 16

Łączy rys nr 1

Łączy rys nr 2

Przekazuje się, że niniejszy dokument został opracowany w wyniku prac geodezyjnych i kartograficznych, których rezultaty przedstawione zostały do zasobu geodezyjnego i kartograficznego

Organ prowadzący państwowy zasób geodezyjny i kartograficzny	STAROSTA PIASECYŃSKI
Identyfikator ewidencyjny materiału zasobu - numer operatu	P.1418.2019.2036
Identyfikator operatu technicznego do ewidencji materiału zasobu	0.1 KWI. 2019
Imię i nazwisko, data i podpis osoby reprezentującej organ	30 LIP. 2019

z up. Starosty Piaseczyńskiego
Elżbieta Grzelakowska
kierownik Wydziału Geodezji i Katastru

GEOLIDAR
mgr inż. Paweł Trepkowski
05-822 Grodzisk Maz. ul. Pyskowa 26 A
Tel. 4696 639 299
NIP: 1234-172-27-74 REGON: 146490178

MAPA DO CELÓW PROJEKTOWYCH

Obiekt: Woj. mazowieckie Pow. piaseczyński
j. ew. 141804_4 Piaseczno
Ob.: 0013 , 0079
ds. ew. 597/1, 1/1...31, 45...50, 21, 70...
Skala 1:500
GEK.6640.0721.2019
Układ współrzędnych poziomych: PUWG 2000
Układ wysokościowy: Kronsztad 1986
Data sporządzenia mapy: 01.09.2019r. - 30.11.2019

Przedstawione sytuacje jest zgodne ze stanem faktycznym na gruncie w zasięgu opracowania.
Mapa została sporządzona bez osiadania obiektów stałych/trwale związanych z gruntem.
Nie wyklucza się istnienia w terenie innych sieć wykonanych na niniejszej mapie urządzeń podziemnych, które nie były zgłoszone do zinwentaryzacji.

Wykonawca : mgr inż. Paweł Trepkowski
Kierownik robót :

GEOLIDAR Paweł Trepkowski, 05-822 Grodzisk Maz. ul. Pyskowa 26 A

Poświadcza się zgodność niniejszego dokumentu z oryginałem przyjętym do Państwowego Zasobu Geodezyjnego i Kartograficznego.
Operat przyjęty dnia: 01.04.2019
Nr operatu: P.1418.2019.2036

Uwagi:
1. Proj. linie kablowe układać na głębokości min. 0.7m w rurach ochronnych Ø75 dla trudnych warunków terenowych zgodnie z zaleceniami producenta rur osłonowych.
2. Wykopy w miejscach zbliżeń i skrzyżowań z istn. uzbrojeniem terenu wykonać ręcznie z zachowaniem szczególnej ostrożności. Prace prowadzić pod nadzorem gestorów.
3. Przy zbliżeniach i skrzyżowaniach z istn. uzbrojeniem terenu zachować zalecane odległości poziome i pionowe według obowiązujących przepisów i norm.
4. Linie kablowe pod jezdniami układać na głębokości min. 1m od powierzchni rury osłonowej do nawierzchni jezdni metodą przecisku.
5. Przed wykonaniem przecisku należy ręcznie wykonać wykopy kontrolne w celu określenia rzędnych posadowienia sieci uzbrojenia terenu.
6. W trakcie prowadzenia prac uwzględnić wszystkie uwagi instytucji uzgadniających.
7. Przycinka zieleni. Należy dokonać przycinki istniejącej zieleni.
8. Istniejące przyłącza podłączyć do nowo projektowanej sieci.
9. Po wykonaniu prac teren przywrócić do stanu pierwotnego i uporządkować.

Treść mapy na niniejszym wydruku jest zgodna z mapą do celów projektowych przyjętą oraz zaewidencjonowaną do zasobu powiatowego pod nr P.1418.2019.2036 w dniu 01.04.2019

Za zgodność mgr inż. Jerzy Pająk

Istniejące sieci:
sieć energetyczna
sieć wodociągowa
sieć kanalizacyjna
sieć gazowa
sieć teletechniczna
granice własności

LEGENDA:

- proj. szpresa ziem. LED (trójnica na słupie OU z fundamentem prefabrykowanym o wymiarach max. 0,62m x 0,62m x 1,2m
- proj. szpresa ziem. LED projekt dla zleceń na słupie OO wspawanym bezpośrednio w grunt o wymiarach przy posadzce max. Ø0,2m
- proj. szpresa ziem. LED projekt dla zleceń na słupie OU z fundamentem prefabrykowanym o wymiarach max. 0,62m x 0,62m x 1,2m
- proj. szpresa ziem. LED (trójnica na istn. słupie żeliwnym)
- proj. sieć kablowa oświetleniowa nn w rurze ochronnej Ø75 mm
- proj. sieć kablowa oświetleniowa nn w rurze ochronnej Ø150 mm wg. odrębnego opracowania
- proj. rura ochronna sztywna do przecisku Ø110 mm
- proj. szafka oświetleniowa SOK
- proj. złącze kablowe (opracowywa PGE Dystrybucja S. A.)
- oznaczenie działek objętych opracowaniem
- proj. rura ochronna dwuzłączka Ø50 mm
- istn. infrastruktura oświetleniowa przeznaczona do demontażu
- obszar oddziaływania infrastruktury elektroenergetycznej

Zasięg uciążliwości mieści się w granicach działek objętych wnioskiem. Rodzaje uciążliwości związane z planowaną inwestycją to roboty ziemne, praca sprzętem zmechanizowanym.

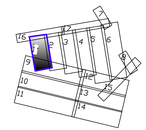

ul. Orpiszu nr nr 52/ dw. 0014 dw. nr 8,8-10/15,65,107,118,121/7,121/13,141/3,34,41/1,71/53, 79,79/14,79/9 dw. 0029 dz. nr 56 dw. 0000 dz. nr 35 dw. 0001 dz. nr 42 dw. 0002 dz. nr 1 dw. 35 dz. nr 15,121 dw. 0034 dz. nr 1 dw. 0035 dz. **Wypróchnowskiego dr.** nr 64/1,64/2 dw. 0001 dz. nr 215,272,35/4,58/1,59/1 dw. 0002 dz. nr 32,69/4,88 dw. 0003 dz. nr 25,82,82 dw. 0004 dz. nr 28,30/1,92/5 dw. 0005 dz. 31/8 dz. 0006 dz. nr 1 dw. 0007 dz. nr 1 dw. 0008 dz. nr 1 dw. 0009 dz. nr 1 dw. 0010 dz. nr 1 dw. 0011 dz. nr 1 dw. 0012 dz. nr 1 dw. 0013 dz. nr 1 dw.

Potwierdza się, że niniejszy dokument został opracowany w wyniku prac geodezyjnych i kartograficznych, których rezultaty zawiera operat techniczny wpisany do ewidencji materiałów państwowego zasobu geodezyjnego i kartograficznego.

Organ prowadzący państwowy zasób geodezyjny i kartograficzny: STAROSTA PIASECZYŃSKI

Identyfikator ewidencyjny operatu technicznego / numer ewidencyjny: P.1418.2019.2036

Data wpisania operatu technicznego do ewidencji materiałów zasobu: 01 KWI. 2019

Imię i nazwisko, data i podpis osoby reprezentującej organ: 28 LIP. 2019

Elżbieta Grabińska
Inspektor Wydziału Geodezji i Katastru

GEOLIDAR
mgr inż. Paweł Trojkowski
01-827 Kinsk ul. Pucheva 28,5
Tel. 606 518 209
NIP: 5261274779 REGON: 146961516

MAPA DO CELÓW PROJEKTOWYCH

Układ: Wsp. prostokątne Pław. państwowy
z poł. z 1/1992 r. P.Poznań.
CO= 00°3..0079
**ob. obr. 0001, 0016, 0018, 0019, 0020, 0021, 0022, 0023, 0024, 0025, 0026, 0027, 0028, 0029, 0030, 0031, 0032, 0033, 0034, 0035, 0036, 0037, 0038, 0039, 0040, 0041, 0042, 0043, 0044, 0045, 0046, 0047, 0048, 0049, 0050, 0051, 0052, 0053, 0054, 0055, 0056, 0057,

Łączy rys nr 2

Łączy rys nr 3

Łączy rys nr 9

Łączy rys nr 16

Łączy rys nr 17

Łączy rys nr 3

Łączy rys nr 3

Łączy rys nr 4

Poświadcza się zgodność niniejszego dokumentu z oryginałem przyjętym do Państwowego Zasobu Geodezyjnego i Kartograficznego.
Operat przyjęty dnia: 01.04.2019
Nr operatu: P.1418.2019.2036

GMINA PIASECZNO
SKALA 1:300 000

Uwagi:

1. Proj. linie kablowe układać na głębokości min. 0,7m w rurach ochronnych Ø75 dla trudnych warunków terenowych zgodnie z zaleceniami producenta rur osłonowych.
2. Wykopy w miejscach zbliżeń i skrzyżowań z istn. uzbrojeniem terenu wykonać ręcznie z zachowaniem szczególnej ostrożności. Prace prowadzić pod nadzorem gestorów.
3. Przy zbliżeniach i skrzyżowaniach z istn. uzbrojeniem terenu zachować zalecane odległości poziome i pionowe według obowiązujących przepisów i norm.
4. Linie kablowe pod jezdniami układać na głębokości min. 1m od powierzchni nyr osłoniowej do nawierzchni jezdni metodą przecisku.
5. Przed wykonaniem przecisku należy ręcznie wykonać wykopy kontrolne w celu określenia rzędnych posadowienia sieci uzbrojenia terenu.
6. W trakcie prowadzenia prac uwzględnić wszystkie uwagi instytucji uzgadniających.
7. Przyrzyska zieleni. Należy dokonać przyrzeki istniejącej zieleni.
8. Istniejące przyłącza podłączyć do nowo projektowanej sieci.
9. Po wykonaniu prac teren przywrócić do stanu pierwotnego i uporządkować.

Treść mapy na niniejszym wydruku jest zgodna z mapą do celów projektowych przyjętą oraz zaewidencjonowaną do zasobu ewidencyjnego pod nr P.1418.2019.2036 w dniu 01.04.2019

Za zgodność mgr inż. Jerzy Pająk

Istniejące sieci:
sieć energetyczna
sieć wodociągowa
sieć kanalizacyjna
sieć gazowa
sieć światłowodowa
granice własności

LEGENDA:

- proj. szafka oświetleniowa SOK
- proj. złącze kablowe rozdzielcze PGE Dystrybucja S. A.)
- oznaczenie działki objętych opracowaniem
- proj. rura ochronna dwuotworowa Ø50 mm
- istn. infrastruktura oświetleniowa przeznaczona do demontażu

- obszar oddziaływania infrastruktury elektroenergetycznej

Zasięg uciążliwości mieści się w granicach działki objętych wnioskiem. Rodzaje uciążliwości związane z planowaną inwestycją to roboty ziemne, praca sprzętem zmechanizowanym.

Inwestor: Gmina Piaseczno
ul. Kościuszki 5, 05-500 Piaseczno

Adres: m. Piaseczno

Nazwa inwestycji: Budowa sieci elektroenergetycznej kablowej 0.4kV oświetleniowej

Nazwa rysunku: Projekt zagospodarowania terenu

Skala: 1:500

Imię i Nazwisko	Nr uprawnień	Podpis	Data	Nr rys.
Projektant: Jerzy Pająk	nr 120/2013 Lubelska Izba Inżynierów Budownictwa		02.07.2013	3/28
Sprawdzający: Paweł Pająk	nr 120/2013 Lubelska Izba Inżynierów Budownictwa		12.07.2019	

Współpracowali: K. Kuczyński, M. Matczyńska, M. Kuprycz

Poświadcza się zgodność niniejszego dokumentu z oryginałem przyjętym do Państwowego Zasobu Geodezyjnego i Kartograficznego.
Operat przyjęty dnia: 01.04.2019
Nr operatu: P.1418.2019.2036

Treść mapy na niniejszym wydruku jest zgodna z mapą do celów projektowych przyjętą przez zawiadomieniem do zasobu państwowego pod nr P.1418.2019.2036 w dniu 01.04.2019

Za zgodność mgr inż. Jerzy Pojak

GMINA PIASECZNO
SKALA 1:300 000

Uwagi:
1. Poz. linie kablowe układać na głębokości min. 0,7m w rurach ochronnych 0Ø5 dla trudnych warunków terenowych zgodnie z zaleceniami producenta rur osłonowych.
2. Wykopy w miejscach zabaw i skrzyżowań z istn. uzbrojeniem terenu wykonać ręcznie z zachowaniem szczególnej ostrożności. Prace prowadzić pod nadzorem gestorów.
3. Przy zbliżeniach i skrzyżowaniach z istn. uzbrojeniem terenu zachować zalecane odległości poziome i pionowe według obowiązujących przepisów i norm.
4. Linie kablowe pod jezdniami układać na głębokości min. 1m od powierzchni rury osłonowej do nawierzchni jezdni metodą przecisku.
5. Przed wykonaniem przecisku należy ręcznie wykonać wykopy kontrolne w celu sprawdzenia rzędnych posadowienia sieci uzbrojenia terenu.
6. W trakcie prowadzenia prac uwzględnić wszystkie uwagi instytucji posiadających pod nr P.1418.2019.2036 w dniu 01.04.2019 uzgadniających.
7. Przycinka pielęgnacyjna drzew kolidujących z projektowaną siecią.
8. Istniejąca przyłącza podlegają do nowo projektowanej sieci.
9. Po wykonaniu prac teren przywrócić do stanu pierwotnego i uporządkować.

LEGENDA:
- istniejące sieci:
  - sieć energetyczna
  - sieć wodociągowa
  - sieć kanalizacyjna
  - sieć gazowa
  - sieć telekomunikacja
  - granice własności
- projektowane:
  - słup oświetleniowy SOA o wys. 6,0m z wysięgnikiem pojedynczym o wysięgu 0,5m i 1,0m
  - projektowana kablowa sieć oświetleniowa YAKXS 4x16 mm²
  - projektowana kablowa sieć oświetleniowa YAKXS 4x16 mm² w rurze ochronnej Ø75 mm
  - projektowana kablowa sieć oświetleniowa YAKXS 4x16 mm² w rurze ochronnej Ø75 mm wg. zabezpiecz sprzewodnik
  - projektowana kablowa sieć oświetleniowa YAKXS 4x16 mm² w rurze ochronnej Ø110 mm
  - projektowana szafka oświetleniowa SOA
  - projektowana kablowa sieć oświetleniowa YAKXS 4x16 mm² (kablowa sieć zasilająca PGE Dystrybucja S. A.)
  - projektowane działki zlokalizowane w obrębie działek istniejących
  - projektowana rura ochronna dwudzielna Ø63 mm
  - projektowana rura ochronna dwudzielna Ø110 mm
  - projektowana studnia kablowa SK
  - projektowana studnia kablowa SK
  - projektowana studnia kablowa SK

Łączy rys nr 4

Łączy rys nr 5

Łączy rys nr 5

Łączy rys nr 6

Projektowana sieć, jak również istniejąca na planie sytuacyjnym w zakresie wymaganym przepisami

Wraz uzyskaniem wymaganych prawem uzgodnień, decyzji i pozwoleń przystąpi się do budowy sieci zgodnie z projektem.

Wykonawca robót zobowiązany jest do zgłoszenia rozpoczęcia robót budowlanych zgodnie z art. 41 ust. 4 ustawy z dnia 7 lipca 1994 r. Prawo budowlane (Dz. U. z 2013 r. poz. 1409 z późn. zm.).

Przed przystąpieniem do robót należy uzyskać zezwolenie na zajęcie pasa drogowego oraz uzgodnić z zarządcą drogi sposób prowadzenia robót.

Roboty ziemne należy wykonać ręcznie z zachowaniem przepisów BHP.

Przed przystąpieniem do robót należy zgłosić ich rozpoczęcie do Powiatowego Zarządu Dróg w Piasecznie.

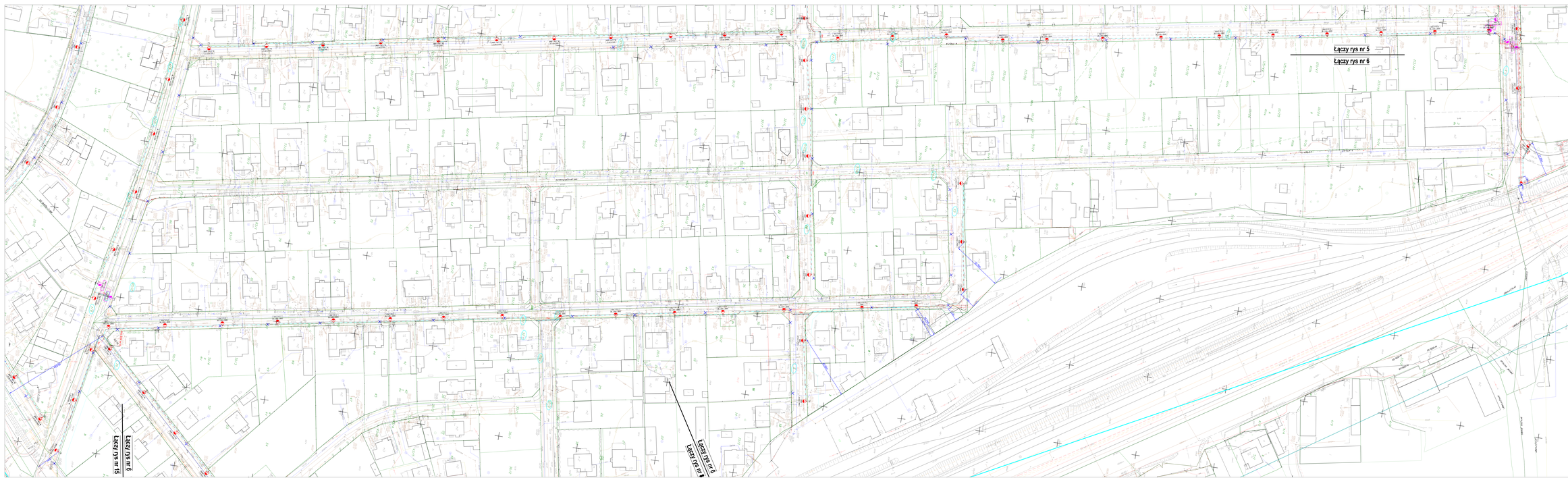

GEOLIDAR
mgr inż. Paweł Trzebiecki
ul. Kościuszki 5, 05-500 Piaseczno
tel. 504 222 774, 22 213 00 74
e-mail: biuro@geolidar.pl

BRAK DO CELÓW PROJEKTOWYCH

Zgodność mapy z treścią operatu: ...
Data wykonania mapy: ...
Data aktualizacji mapy: ...
Uwagi: ...
Podpis osoby sporządzającej mapę: ...

STAROSTA PIASECZYŃSKI
P.1418.2019.2036
11 LIP. 2019
Data sporządzenia mapy: 27.06.2019r. - 08.11.2019r.

Podpis osoby sporządzającej mapę: ...
Mapa zostaje zatwierdzona jako zasadnicza i stanowi operat techniczny.
Mapa zostaje zatwierdzona jako zasadnicza aktualizacja stanowiąca operat techniczny.
Mapa zasadnicza nie zawiera wszystkich treści, które powinna zawierać, nie zawiera treści zbędnych dla celu, któremu ma służyć.

Wykonawca: mgr inż. Paweł Trzebiecki
Pobrano dnia: ...

Potwierdzenie zgodności niniejszego dokumentu z oryginałem przyjętym do Państwowego Zasobu Geodezyjnego i Kartograficznego.
Operat przyjęty dnia: 01.04.2019
Nr operatu: P.1418.2019.2036

GMINA PIASECZNO
SKALA 1:100 000

Uwagi:
1. Proj. linie kablowe układać na głębokości min. 0,7m w rurach ochronnych SDS, dla trudnych warunków terenowych zgodnie z zaleceniami producenta rur osłonowych.
2. Roboty w miejscach zabaw i skrzyżowań z istn. uzbrojeniem terenu wykonać ręcznie z zachowaniem szczególnej ostrożności. Prace prowadzić pod nadzorem gestorów.
3. Proj. zdemontuj i skrzyżowań z istn. uzbrojeniem terenu zachować zalecane odległości podane i porowe według obowiązujących przepisów norm.
4. Linie kablowe pod jezdniami układać na głębokości min. 1m od powierzchni ruty oddrowej do nawierzchni jezdni metodą przecisku.
5. Przed wykonaniem przecisku należy wycinie wykonać wykopy kontrolne w celu określenia rzędnych posadowienia sieci uzbrojenia terenu.
6. W trakcie prowadzenia prac zwiększonej wszystkie uwagi należy uzgadniających.
7. Przyjęta zakres. Należy dokonać przyjęć istniejące zieleni.
8. Istniejąca przykrica podlegnąć do nowo projektowanej sieci.
9. Po wykonaniu prac teren przywrócić do stanu pierwotnego i uporządkować.

Istniejąca sieć:
- sieć elektryczna
- sieć wodociągowa
- sieć kanalizacyjna
- sieć gazowa
- sieć telefoniczna
- granice własności

LEGENDA:
- przy. szafowa sieć. CZO na słupie CLO z kontenerem umożliwiającym
- przy. sieć kablowa oświetlenia nn w ciągu ochronnej SDS rys.
- przy. sieć kablowa sieć. nn w ciągu ochronnej SDS rys. wspólnego opracowania
- przy. sieć ochronna gazowa na ciągu ochronnej SDS rys.
- przy. szafka oświetlenia SOK
- przy. trasy kablowe zgrzewanego PCW Zamykana N.A.)
- zrzutowane działki ewidencyjne
- przy. rura ochronna dwudrożka SDS mm
- obr. infrastruktura oświetlenia przemysłowa nie dot. terenu

- obszar zabezpieczenia infrastruktury elektroenergetycznej

Zasięg oddziaływań miedzy sąg w granicach działek objętych wnioskiem. Rodzaje uciążliwości związane z planowaną inwestycją to: emisja zanimu, praca sprzętem mechanicznym.

INWESTOR: Gmina Piaseczno
ul. Kościuszki 5, 05-500 Piaseczno

BIURO PROJEKTOWE
Projektowanie sieci elektroenergetycznych
Nazwisko projektanta: mgr inż. Jerzy Pajak
Nr uprawnień: 1/Piaseczno
Podpis: ...

Budowa sieci elektroenergetycznej kablowej 0,4kV oświetleniowej

Projekt zagospodarowania terenu

Imię i Nazwisko	Nr uprawnień	Podpis	Data
Projektował: mgr inż. Jerzy Pajak	1/Piaseczno		11.07.2019
Sprawdził: mgr inż. Jerzy Pajak	1/Piaseczno		11.07.2019

Miejscowość: Konstancin-Jeziorna, ul. Kwiatowa, dz. nr ewid. 1/1, 1/2, 1/3, 1/4, 1/5, 1/6, 1/7, 1/8, 1/9, 1/10, 1/11, 1/12, 1/13, 1/14, 1/15, 1/16, 1/17, 1/18, 1/19, 1/20, 1/21, 1/22, 1/23, 1/24, 1/25, 1/26, 1/27, 1/28, 1/29, 1/30, 1/31, 1/32, 1/33, 1/34, 1/35, 1/36, 1/37, 1/38, 1/39, 1/40,

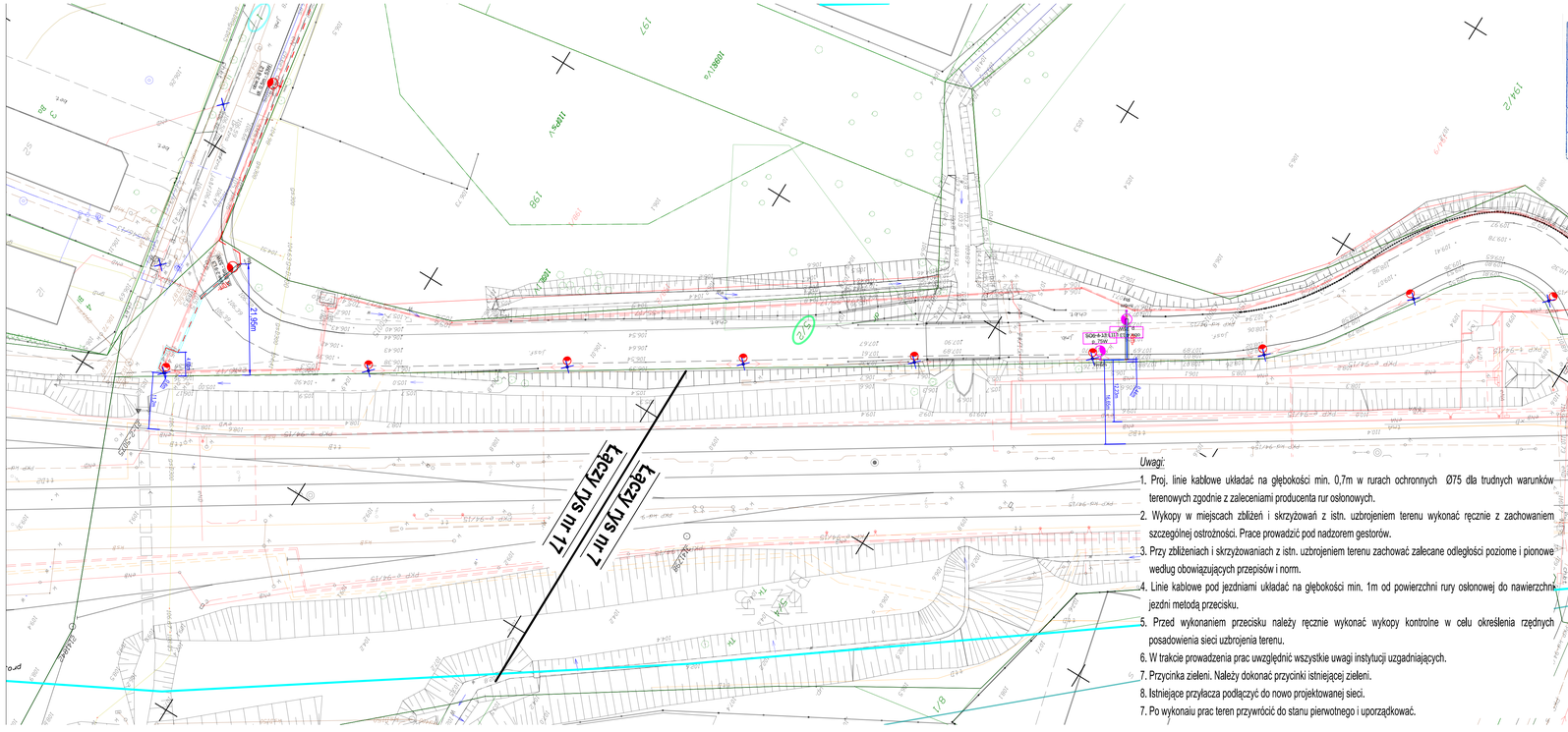
Łączy nr 17
Łączy nr 7
SOK-9-11 | 1x35W
h=7m
SOK-9-11 | 1x35W
h=7m
12.96
12.96
12.96

Łączy rys nr 1

Łączy rys nr 9

Łączy rys nr 2

Łączy rys nr 9

Łączy rys nr 3

Łączy rys nr 9

Łączy rys nr 9

Łączy rys nr 10

Łączy rys nr 9

Łączy rys nr 12

Projektowana sieć, do której dokonuje się przyłączenia lub miejsce, w którym ma być przyłączone źródło wytwórcze lub magazyn energii elektrycznej

ZATWIERDZONO
Decyzja Nr 1/2019
z dnia 31.01.2019 r.

P.1418.2019.2016

11 WRZ. 2019

19 LIP. 2019

Data i podpis przyjmującego

GEOLIDAR
Agnieszka Kaczmarek
ul. Kolejowa 5/7/81, 01-217 Warszawa
tel. 504 120 660
e-mail: biuro@geolidar.com

MAPA DO CELÓW PROJEKTOWYCH

Skala: 1:500

Mapa sporządzona na podstawie mapy zasadniczej w systemie PL-1992 wydanej przez Starostwo Powiatowe w Piasecznie, aktualizacja z dnia 31.08.2019 r.

Wysokości punktów w systemie Kronsztad 1986.

Granice działek ewidencyjnych na podstawie ewidencji gruntów.

Granice budynków na podstawie ewidencji gruntów.

Sieci uzbrojenia terenu na podstawie mapy zasadniczej.

Granice opracowania na podstawie wytycznych projektanta.

Inne informacje na podstawie pomiaru sytuacyjno-wysokościowego.

Pomiar sytuacyjno-wysokościowy wykonano w dniu 08.08.2019 r. metodą tachimetryczną z wykorzystaniem tachimetru elektronicznego Leica TS06 5" R500 oraz odbiornika GNSS Leica GS18 T.

Współrzędne punktów osnowy pomiarowej wyznaczono z pomiaru GNSS w technologii RTK z wykorzystaniem sieci ASG-EUPOS.

Wykonawca: mgr inż. Paweł Krajkowski
Uprawnienia: 8/0/01

Potwierdzenie aktualności stanu uzbrojenia terenu i zgodności projektowanego przyłącza z warunkami technicznymi przyłączenia do sieci elektroenergetycznej

Data: 11.09.2019

Podpis: [illegible]

Potwierdzenie aktualności stanu uzbrojenia terenu i zgodności projektowanego przyłącza z warunkami technicznymi przyłączenia do sieci elektroenergetycznej

Data: 19

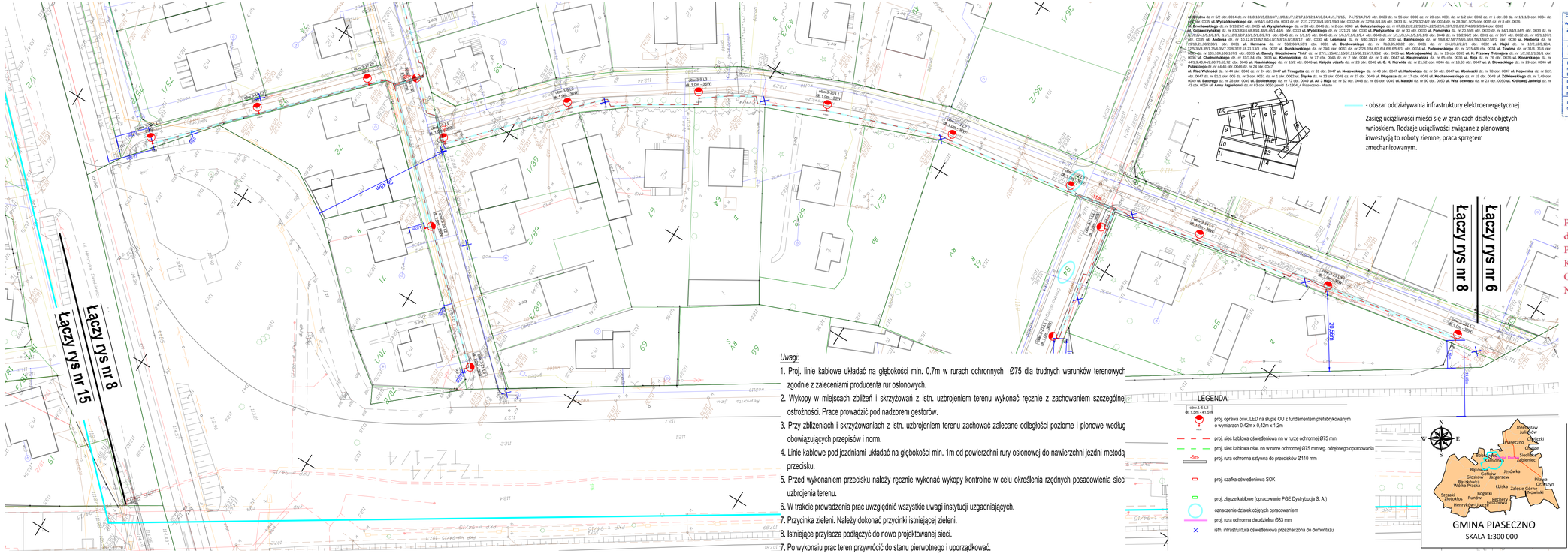

Uwagi:

1. Proj. linie kablowe układać na głębokości min. 0,7m w rurach ochronnych Ø75 dla trudnych warunków terenowych zgodnie z zaleceniami producenta rur osłonowych.
2. Wykopy w miejscach zbliżeń i skrzyżowań z istn. uzbrojeniem terenu wykonać ręcznie z zachowaniem szczególnej ostrożności. Prace prowadzić pod nadzorem gestorów.
3. Przy zbliżeniach i skrzyżowaniach z istn. uzbrojeniem terenu zachować zalecane odległości poziome i pionowe według obowiązujących przepisów i norm.
4. Linie kablowe pod jezdniami układać na głębokości min. 1m od powierzchni rury osłonowej do nawierzchni jezdni metodą przecisku.
5. Przed wykonaniem przecisku należy ręcznie wykonać wykopy kontrolne w celu określenia rzędnych posadowienia sieci uzbrojenia terenu.
6. W trakcie prowadzenia prac uwzględnić wszystkie uwagi instytucji uzgadniających.
7. Przycinka zieleni. Należy dokonać przycinki istniejącej zieleni.
8. Istniejące przyłacza podłączyć do nowo projektowanej sieci.
9. Po wykonaiu prac teren przywrócić do stanu pierwotnego i uporządkować.

LEGENDA:

- proj. oprawa oświ. LED na słupie OU z fundamentem prefabrykowanym o wymiarach 0,42m x 0,42m x 1,2m
- proj. sieć kablowa oświetleniowa nn w rurze ochronnej Ø75 mm
- proj. sieć kablowa oświ. nn w rurze ochronnej Ø75 mm wg. odrębnego opracowania
- proj. rura ochronna sztywna do przecisków Ø110 mm
- proj. szafka oświetleniowa SOK
- proj. złącze kablowe (opracowanie PGE Dystrybucja S. A.)
- oznaczenie działek objętych opracowaniem
- proj. rura ochronna dwudzielna Ø63 mm
- istn. infrastruktura oświetleniowa przeznaczona do demontażu

- obszar oddziaływania infrastruktury elektroenergetycznej

Zasięg uciążliwości mieści się w granicach działek objętych wnioskiem. Rodzaje uciążliwości związane z planowaną inwestycją to roboty ziemne, praca sprzętem zmechanizowanym.

Istniejące sieci:

- sieć energetyczna
- sieć wodociągowa
- sieć kanalizacyjna
- sieć gazowa
- sieć teletechniczna
- granice własności

Poświadcza się, że niniejszy dokument został opracowany w wyniku prac geodezyjnych i kartograficznych, których rezultat zawiera operat techniczny wpisany do ewidencji materiałów państwowego zasobu geodezyjnego i kartograficznego

Organ prowadzący państwowy zasób geodezyjny i kartograficzny	STAROSTA PIASECZYŃSKI
Identyfikator ewidencyjny materiału zasobu - operatu technicznego	P.1418.2019.2036
Data wpisania operatu technicznego do ewidencji materiału zasobu	01 KWI. 2019
Imię i nazwisko, data i podpis osoby reprezentującej organ	30 LIP. 2019

Z up. Starosty Piaseczyńskiego
Elżbieta Grzelewska
Inspektor Wydziału Geodezji i Katastru

Poświadcza się zgodność niniejszego dokumentu z oryginałem przyjętym do Państwowego Zasobu Geodezyjnego i Kartograficznego.
Operat przyjęty dnia: 01.04.2019
Nr operatu: P.1418.2019.2036

GEOLIDAR
mgr inż. Paweł Trepkowski
05-827 Grodzisk Maz., ul. Pluskowa 28 A
Tel. 608 539 299
NIP: 529-172-27-74 REGON 146969158

MAPA DO CELÓW PROJEKTOWYCH

Obiekt Woj. mazowieckie Pow. piaseczyński
j. ew. 141804_4 Piaseczno
obr. 0013, 0078
dz. ew. 59/7; 1/1,...31; 46,..20; 21; 78,..
Skala 1:500
GEK.6640.3721.2018
Układ współrzędnych poziomych : PUWG 2000
Układ wysokościowy : Kronsztad 1986
Data sporządzenia mapy: 01.09.2018r. - 30.11.2018

Przedstawiona sytuacja jest zgodna ze stanem faktycznym na granice w zakresie ograniczonym linią

Mapa została wykonana bez udziału obsługi służebnościami gruntowymi ujawnionymi w księgach wieczystych.
Nie wyklucza się istnienia w terenie innych nie wykazanych na niniejszej mapie urządzeń podziemnych, które nie były zgłoszone do ewidencyjnej.

Wykonawca : mgr inż. Paweł Trepkowski
Kierownik robót :

GEODETA UPRAWNIONY
Piaseczno 1709
05-827 Grodzisk Maz., ul. Średnia 9

Za zgodność mgr inż. Jerzy Pająk

Wykonawca:
ECOenergy POLAND
ECO ENERGY POLAND
MARIUSZ SZYMAŃSKI
05-500 PIASECZNO 753-407 OEBZYN
TEL:39 644 73 00
www.ecoenergyland.pl

Inwestor:	Gmina Piaseczno ul. Kościuszki 5, 05-500 Piaseczno				
Adres:	m. Piaseczno				
Nazwa inwestycji	Budowa sieci elektroenergetycznej kablowej 0,4kV oświetleniowej				
Nazwa rysunku	Projekt zagospodarowania terenu				Skala 1:500
	Imię i Nazwisko	Nr uprawnień	Podpis	Data	Nr rys.
Projektant	Jerzy Pająk	WE/201 w specjalności instalacyjnej w zakresie sieci, instalacji i urządzeń elektroenergetycznych		02.07.2019	
Sprawdzający	Paweł Pająk	WE/7/2011 w specjalności instalacyjnej w zakresie sieci, instalacji i urządzeń elektroenergetycznych		12.07.2019	8/28
Współpraca	R. Kuczyński, M. Maksymowicz, M. Kupryciuk				

Łączy rys nr 9

Łączy rys nr 10

Łączy rys nr 10

Łączy rys nr 11

Łączy rys nr 10

Łączy rys nr 13

Uwagi:

1. Prąg linii kablowej układać na głębokości min. 0,7m w rurach ochronnych Ø75 dla trudnych warunków terenowych zgodnie z zaleceniami projektanta sieci elektrycznych.
2. Wykopy w miejscach złożeń i skrzyżowań z sieć, uzbrojeniem terenu wykonać ręcznie z zachowaniem szczególnej ostrożności. Roboty prowadzić pod nadzorem gestorów.
3. Przy zbliżeniach i skrzyżowaniach z sieć, uzbrojeniem terenu zachować zalecane odległości poziome i pionowe według obowiązujących przepisów norm.
4. Linie kablowe pod jezdniami układać na głębokości min. 1m od powierzchni ruchu jezdniowej do nawierzchni jezdni metodą przecisku.
5. Przed wykonaniem przekopu należy wcześniej wykonać wykopy kontrolne w celu określenia rzędnych przebiegowych sieci uzbrojenia terenu.
6. W miarę prowadzenia prac weryfikować warunki istniejącej uzbrojenia podziemnego.
7. Przyjęta zasiew, Należy zlokalizować przyszłą sieć wodociągową.
8. Inwestor przyjęta podłączyć do nowo projektowanej sieci.
9. Po wykonaniu prac teren przywrócić do stanu pierwotnego i uporządkować.

Mapa mapy na miniaturze wydruku jest sporządzo z mapy do celów projektowych przyjęta przez zawarte/przesłane do zasobu powiatowego pod nr P.1418.2019.2006 w dniu 03.04.2019

Za zgodność mgr inż. Jerzy Pajak

LEGENDA

- istniejące sieci
- sieć energetyczna
- sieć wodociągowa
- sieć kanalizacyjna
- sieć gazowa
- sieć światłowodowa
- granice własności

- słup żelbetowy typu „U23-Ge-Beton 23 z fundamentem prefabrykowanym typu prefabrykowanym typu prefabrykowanym typu

Łączy rys nr 10

Łączy rys nr 11

Łączy rys nr 21

Łączy rys nr 11

Łączy rys nr 11

Łączy rys nr 20

Łączy rys nr 11

Łączy rys nr 14

Przyjmuje się do wiadomości zakończenie prac geodezyjnych i kartograficznych polegających na: Budowie sieci elektroenergetycznej kablowej 0,4kV ulica Wiejska w Pisarzowicach

ZATWIERDZAM

Starosta Bielski

Sygnatura: P.1418.2019.2656

Data: 01 IV. 2019

Podpis

Przyjmuje się do zasobu

Data: 10 IV. 2019

Podpis

Powiatowy Ośrodek Dokumentacji Geodezyjnej i Kartograficznej

GEOLIDAR

Agnieszka Pająk-Kozłowska

ul. Kolejowa 5, 43-382 Bielsko-Biała

NIP: 937-177-76-71, REGON: 240102440

MAPA DO CELÓW PROJEKTOWYCH

Obiekt: dz. numer(y) ew. ...Pisarzowice

obręb: Pisarzowice

ark. 2/3/4, 2/3/5

ark. mapy: 1 - 2009, 2 - 08, 3 - 08, 4 - 08, 5 - 08, 6 - 08, 7 - 08, 8 - 08, 9 - 08

skala: 1000

układ współrzędnych płaskich prostokątnych 1965

układ wysokościowy: Kronsztad 1986

Powierzchnia mapy do celów projektowych: 1,00 ± 0,01 ha

Przedstawiony zakres mapy do celów projektowych nie pokrywa w pełni z granicami opracowania.

Mapa do celów projektowych nie może być podstawą do sporządzania projektów budowlanych w rozumieniu przepisów prawa budowlanego.

Mapa nie zawiera informacji o sieciach uzbrojenia podziemnego.

Wykonawca: mgr inż. Paweł Hajdasiński

Uprawnienia nr: 10/2004

Data wykonania mapy: 01.04.2019

Skala 1:1000

Powiatowy Ośrodek Dokumentacji Geodezyjnej i Kartograficznej w Bielsku-Białej

Potwierdza się zgodność niniejszego dokumentu z oryginałem przyjętym do Państwowego Zasobu Geodezyjnego i Kartograficznego.

Operat przyjęty dnia: 01.04.2019

Nr operatu: P.1418.2019.2656

Test mapy na mniejszym wydruku jest zgodny z mapą do celów projektowych przyjętą przez powiatowy ośrodek dokumentacji geodezyjnej pod nr P.1418.2019.2656 w dniu 01.04.2019

Za zgodność: mgr inż. Jerzy Pająk

GMINA PISZCZNO

SKALA 1:300 000

Inwestycja celu publicznego

sieć energetyczna

sieć wodociągowa

sieć kanalizacyjna

sieć gazowa

sieć telekomunikacyjna

granice sołectwa

Uwagi:

1. Proj. linie kablowe układać na głębokości min. 0,7m w rurach ochronnych Ø75 dla trudnych warunków terenowych zgodnie z zaleceniami producenta rur osłonowych.
2. Roboty w miejscach zbliżeń i skrzyżowań z siecią uzbrojenia terenu wykonać ręcznie z zachowaniem szczególnej ostrożności. Prace prowadzić pod nadzorem gestorów.
3. Przy zbliżeniach i skrzyżowaniach z sieć uzbrojenia terenu zachować zalecane odległości poziome i pionowe według obowiązujących przepisów i norm.
4. Linie kablowe pod jezdniami układać na głębokości min. 1m od powierzchni nyty odtworzeń do nawierzchni jezdni metodą przecisku.
5. Przed wykonaniem przecisku należy wykonać wykopy kontrolne w celu określenia rzędnych posadowienia sieci uzbrojenia terenu.
6. W trakcie prowadzenia prac wszystkich wszystkie sieci należy uzgadniać.
7. Przyjęta układ fazowy dokonać przyszłe sieciowej zasilanie.
8. Istniejące przyłącza podłączyć do nowo projektowanej sieci.
9. Po wykonaniu prac teren przywrócić do stanu pierwotnego i uporządkować.

LEGENDA

- istn. słupowa linia nN / SN na trasie SN do projektowanej przebudowanej stacji 15/0,4 kV nr 5 Pisarzowice
- istn. linia kablowa niskiego napięcia do stacji słupowej SN
- proj. nad kablowa niskiego napięcia 0,4 kV do stacji słupowej SN
- proj. linia kablowa niskiego napięcia 0,4 kV na trasie do projektowanej stacji słupowej SN nr 5 Pisarzowice
- istn. kablowa linia niskiego napięcia

Łączy rys nr 4

Łączy rys nr 12

Łączy rys nr 9

Łączy rys nr 12

Łączy rys nr 12

Łączy rys nr 15

Łączy rys nr 15

Łączy rys nr 13

Przekazuje się, że niniejszy dokument został opracowany w wyniku prac geodezyjnych i kartograficznych, których wyniki zostały zamieszczone w państwowym zasobie geodezyjnym i kartograficznym

Organ prowadzący państwowy zasób geodezyjny i kartograficzny: STAROSTA PIASECZYŃSKI

Materiał może być wykorzystywany wyłącznie zgodnie z przepisami: P.1418.2019.2036

Data wydania materiału wychodzącego do wykonawcy: 01 KWI. 2019

Podpis osoby przekazującej materiał, data i podpis kierownika komórki organizacyjnej organu: 19 LIP. 2019

Z up. Starosty Piaseczyńskiego
Elżbieta Lewandowska
kierownik Wydziału Geodezji i Katastru

GEOLIDAR
Geodezja i Kartografia
ul. ks. Kotlarczyka 5, 05-500 Piaseczno
tel. 22 499 50 00
NIP: 524-17-07-751, REGON: 146836176

MAPA DO CELÓW PROJEKTOWYCH

Obiekt: Brzeg, miejscowość Fino, piaseczyński

z dn. 11.1901 r. Układ wysokościowy: Kronsztad 1889

Data wykonania mapy: **01.04.2019 r. - 30.11.2019**

Przedstawione sytuacyjne oraz wysokościowe uzbrojenie terenu na podstawie dostarczonych map, wykonanych przez geodetów uprawnionych w trakcie wykonywania prac geodezyjnych.

Mapa została wykonana bez udziału obsługi. Wykonawca/zleceniodawca nie ponosi odpowiedzialności za ewentualne błędy wynikające z tego powodu.

Mimo dołożenia wszelkich starań, nie można wykluczyć istnienia innych sieci uzbrojenia terenu, których brak na mapie.

Wykonawca nie ponosi odpowiedzialności za ewentualne szkody powstałe podczas robót ziemnych.

Wykonawca: mgr inż. Paweł Trepkowski
Kierownik robót:

GEOLIDAR
Paweł Trepkowski
05-830 Nadarzyn, ul. ks. Skorupki 9

Poświadcza się zgodność niniejszego dokumentu z oryginałem przyjętym do Państwowego Zasobu Geodezyjnego i Kartograficznego.
Operat przyjęty dnia: 01.04.2019
Nr operatu: P.1418.2019.2036

GEOLIDAR
Paweł Trepkowski
05-830 Nadarzyn, ul. ks. Skorupki 9

GMINA PIASECZNO
SKALA 1:300 000

Uwagi:

1. Proj. linie kablowe układać na głębokości min. 0,7m w rurach ochronnych Ø75 dla trudnych warunków terenowych zgodnie z zaleceniami producenta rur osłonowych.
2. Wykopy w miejscach zdążeń i skrzyżowań z istn. uzbrojeniem terenu wykonać ręcznie z zachowaniem szczególnej ostrożności. Prace prowadzić pod nadzorem gestorów.
3. Proj.zdążeniach i skrzyżowaniach z istn. uzbrojeniem terenu zachować zalecane odległości poziome i pionowe według obowiązujących przepisów i norm.
4. Linie kablowe pod jezdniami układać na głębokości min. 1m od powierzchni nyy osłoniowej do nawierzchni jezdni metodą przecisku.
5. Przed wykonaniem przecisku należy ręcznie wykonać wykopy kontrolne w celu określenia rzędnych posadowienia sieci uzbrojenia terenu.
6. W trakcie prowadzenia prac uwzględnić wszystkie uwagi instytucji uzgadniających.
7. Przyrchna zieleni. Należy dokonać przycinki istniejącej zieleni.
8. Istniejące przyłącza podłączyć do nowo projektowanej sieci.
7. Po wykonaniu prac teren przywrócić do stanu pierwotnego i uporządkować.

Treść mapy na niniejszym wydruku jest zgodna z mapą do celów projektowych przyjętą oraz zaewidencjonowaną do zasobu powiatowego pod nr P.1418.2019.2036 w dniu 01.04.2019

Za zgodność mgr inż. Jerzy Pająk

LEGENDA:

- Istniejące sieci:
  - sieć energetyczna
  - sieć wodociągowa
  - sieć kanalizacyjna
  - sieć gazowa
  - sieć teletechniczna
  - granice własności
- proj. słupowa stac. LED na słupie 2N z fundamentem prefabrykowanym z wymianą 5 kSn z 4,5kV-1,2h
- proj. sieć kablowa oświetleniowa nn w rurze ochronnej Ø75 mm
- proj. sieć kablowa stac. nn w rurze ochronnej Ø75 mm wg. widełkowego oprzewodnia
- proj. rura ochronna sytuowa do przecisków Ø110 mm
- proj. szafka oświetleniowa SOK
- proj. złącze kablowe czynszowane PGE Dystrybucja S.A.) czynszowe działek objętych opracowaniem
- proj. rura ochronna dwudzielna Ø63 mm
- istn. infrastruktura oświetleniowa przeznaczona do demontażu
- obszar oddziaływania infrastruktury elektroenergetycznej

Zasięg urządzeń mieści się w granicach działek objętych wnioskiem. Rodzaje urządzeń/ zasięgów z planowaną inwestycją to roboty ziemne, praca sprzętem zmechanizowanym.

ECOenergy
ul. Kotlarczyka 5, 05-500 Piaseczno
tel. 22 499 50 00
NIP: 524-17-07-751, REGON: 146836176

Inwestor: Gmina Piaseczno
ul. Kotlarczyka 5, 05-500 Piaseczno

Adres: m. Piaseczno

Nazwa inwestycji	Budowa sieci elektroenergetycznej kablowej 0,4kV oświetleniowej			
Nazwa rysunku	Projekt zagospodarowania terenu			Skala 1:500
	Imię i Nazwisko	Nr uprawnień	Podpis	Data
Projektował	Jerzy Pająk	upr. budowlane bez ograniczeń nr 000/00/0000		02.07.2019
Sprawdził	Paweł Pająk	upr. budowlane bez ograniczeń nr 000/00/0000		02.07.2019
Współpracował	K. Kuczyński, M. Maksymkowicz, M. Kupryjuk			Nr rys. 12/20

Łączy rys nr 10

Łączy rys nr 13

Łączy rys nr 15

Łączy rys nr 13

Łączy rys nr 15

Łączy rys nr 13

Łączy rys nr 13

Łączy rys nr 14

Łączy rys nr 15

Łączy rys nr 13

Poświadcza się, że niniejszy dokument został opracowany w wyniku prac geodezyjnych i kartograficznych, których rezultaty zawarte są w bazie danych, stanowiącej zasób Państwowego Zasobu Geodezyjnego i Kartograficznego

Organ prowadzący państwowy zasób geodezyjny i kartograficzny	STAROSTA PIASECZYŃSKI
Identyfikator ewidencyjny mapy zasadniczej lub innego opracowania geodezyjnego	P.1418.2019.2036
Data wydania opisu informacyjnego z ewidencji materiałów zasobu	01 KWI. 2019
Imię i nazwisko, data i podpis osoby reprezentującej organ	10 LIP. 2019

Z up. Starosty Piaseczyńskiego

Elżbieta Lewandowska
Inspektor Wydziału Geodezji i Katastru

GEOLIDAR
mgr inż. Paweł Trzebiatowski
01-42 Warszawa, ul. Płocka 23/5
tel. 606 626 777
NIP 5242717174 REGON 145884716

MAPA DO CELÓW PROJEKTOWYCH

Obiekt: *Wój. miejscowość - Plac zabaw/zieleń*
z poz. nr 6/ dz/ z Pracownia
Obr. 0013, AR 9
dz. nr: 307/1, 17/, 21, dz. 20, 21, 70...
Skala 1:500
GEO.6440.87.01.2019
Układ współrzędnych poziomych: PUWG 2000
Układ współrzędnych: Kronsztat 1986
Data sporządzenia mapy: 01.06.2019r. - 30.11.2019
Przedstawione sytuacyjne linii zgodne ze stanem faktycznym na gruncie w zakresie ogólnodostępnej mapy.
Mapa zostaje wykonana bez wzlędnienia obiektów drobnowymiarowych podziemnych w kategorii wrzutowych.
Jak wykluczo się również w formie innych nie wykonanych na miejscu mapie urządzeń podziemnych, które nie były ujawnione do zewnętrznej.

Wykonawca - *mgr inż. Paweł Trzebiatowski*
Kierownik robót -

Poświadcza się zgodność niniejszego dokumentu z oryginałem przyjętym do Państwowego Zasobu Geodezyjnego i Kartograficznego.
Operat przyjęty dnia: 01.04.2019
Nr operatu: P.1418.2019.2036

Uwagi:

1. Proj. linie kablowe układać na głębokości min. 0,7m w rurach ochronnych Ø75 dla trudnych warunków terenowych zgodnie z zaleceniami producenta rur osłonowych.
2. Wykopy w miejscach zbliżeń i skrzyżowań z istn. uzbrojeniem terenu wykonać ręcznie z zachowaniem szczególnej ostrożności. Prace prowadzić pod nadzorem gestorów.
3. Przy zbliżeniach i skrzyżowaniach z istn. uzbrojeniem terenu zachować zalecane odległości poziome i pionowe według obowiązujących przepisów i norm.
4. Linie kablowe pod jezdniami układać na głębokości min. 1m. od powierzchni rury osłonowej do nawierzchni jezdni metodą przecisku.
5. Przed wykonaniem przecisku należy ręcznie wykonać wykopy kontrolne w celu określenia rzędnych posadowienia sieci uzbrojenia terenu.
6. W trakcie prowadzenia prac uwzględnić wszystkie uwagi instytucji uzgadniających.
7. Przycinka zieleni. Należy dokonać przycinki istniejącej zieleni.
8. Istniejące przyłącza podłączyć do nowo projektowanej sieci.
9. Po wykonaniu prac teren przywrócić do stanu pierwotnego i uporządkować.

Istniejące sieci:
sieć energetyczna
sieć wodociągowa
sieć kanalizacyjna
sieć gazowa
sieć telekomunikacyjna
granice własności

LEGENDA:

- proj. szafka oświetleniowa SOK
- proj. złącze kablowe (oznaczenie PGE Dystrybucja S. A.)
- oznaczenie działki objętych opracowaniem
- proj. rura ochronna dwuścienna Ø63 mm
- istn. infrastruktura oświetleniowa przeznaczona do demontażu
- obszar oddziaływania infrastruktury elektroenergetycznej

Zasięg uciążliwości mieści się w granicach działki objętych wnioskiem. Rodzaje uciążliwości związane z planowaną inwestycją to roboty ziemne, praca sprzętem zmechanizowanym.

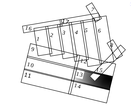

Inwestor: Gmina Piaseczno
ul. Kościuszki 5, 05-500 Piaseczno

Adres:
m. Piaseczno

Nazwa inwestycji	Budowa sieci elektroenergetycznej kablowej 0,4kV oświetleniowej
Nazwa rysunku	Projekt zagospodarowania terenu
Skala	1:500

Branża	Imię i Nazwisko	Nr uprawnień	Podpis	Data
Projektował	Jerzy Pająk	MAZ/0001/POOK/08/Wer.01/01		02.07.2019
Sprawdzał	Paweł Dąbek	MAZ/0001/POOK/08/Wer.01/01		12.07.2019
Współpracował	K. Kuczyński, M. Makszymowicz, M. Kopczuk			

Nr rys. 13/26

Łączy rys nr 14

Łączy rys nr 11

Łączy rys nr 14

Łączy rys nr 14

Łączy rys nr 18

Łączy rys nr 14

Przekazuje się, do wiadomości dokumentu został opracowany na wyżej opisanych i kartograficznych, wdrożyć należy zawrzeć w całość technicznej wydania do wydania materiałów, z wyżej wymienionego zasobu geodezyjnego i kartograficznego.

Organ prowadzący państwowy zasób geodezyjny i kartograficzny

PIASECZNO

P.1418.2019.2036

01 MAR. 2019

Imię i nazwisko, data i podpis osoby przyjmującej

30 LIP. 2018

Elżbieta Gawlińska
Inspektor Wydziału Geodezji i Katastru

GMINA PIASECZNO
SKALA 1:300 000

Uwagi:

1. Proj. linie kablowe układać na głębokości min. 0,7m w rurach ochronnych Ø75 dla trudnych warunków terenowych zgodnie z zaleceniami producenta rur osłonowych.
2. Wykopy w miejscach zbliżeń i skrzyżowań z istn. uzbrojeniem terenu wykonać ręcznie z zachowaniem szczególnej ostrożności. Prace prowadzić pod nadzorem gestorów.
3. Przy zbliżeniach i skrzyżowaniach z istn. uzbrojeniem terenu zachować zalecane odległości poziome i pionowe według obowiązujących przepisów i norm.
4. Linie kablowe pod jezdniami układać na głębokości min. 1m od powierzchni rury osłonowej do nawierzchni jezdni metodą przecisku.
5. Przed wykonaniem przecisku należy ręcznie wykonać wykopy kontrolne w celu określenia rzędnych przebiegania sieci uzbrojenia terenu.
6. W trakcie prowadzenia prac uwzględnić wszystkie uwagi instytucji uzgadniających.
7. Przycinka zieleni. Należy dokonać przycinki istniejącej zieleni.
8. Istniejące przykaza podłączyć do nowo projektowanej sieci.
9. Po wykonaniu prac, teren przywrócić do stanu pierwotnego i uporządkować.

Istniejące sieci:
- sieć energetyczna
- sieć wodociągowa
- sieć kanalizacyjna
- sieć gazowa
- sieć telekomunikacyjna
- granice własności

LEGENDA:

- proj. szafowa stac. LED na słupie OU z funkcjonalnym podłączeniowym o symbolach LED-1-LED-4 1.2m
- proj. sieć kablowa oświetleniowa nn w rurze ochronnej Ø75 mm
- proj. sieć kablowa stac. nn w rurze ochronnej Ø75 mm wg. istniejącej oprzeczenia
- proj. rura ochronna arbanie do przecisków Ø110 mm
- proj. szafka oświetleniowa SOK
- proj. złącze kablowe oprzeczenia PGE Dystrybucja S. A.)
- oprzeczenie działki objętych opracowaniem
- proj. rura ochronna dwuścienna Ø63 mm
- istn. infrastruktura oświetleniowa oznaczona do demontażu

- obszar oddziaływania infrastruktury elektroenergetycznej

Zasięg uciążliwości mieści się w granicach działek objętych wnioskiem. Rodzaje uciążliwości związane z planowaną inwestycją to roboty ziemne, praca sprzętem zmechanizowanym.

GEOLIDAR
mgr inż. Paweł Trzaskowski
33-82 Gnojnik Woj. ul. Rzeźnicza 28 A
NIP: 734-171-27-71 REGON: 120261678

MAPA DO CELÓW PROJEKTOWYCH

Obiekt: Woj. mazowieckie Pow. piaseczyński
j. ew.: 141808_4 Powiat_nr
CO.: 0013, 0079
ark. ew.: 0001, 1/3, 2/1, 4/1, 4/2, 4/3, 4/4, 4/5, 4/6, 4/7, 4/8, 4/9, 4/10, 4/11, 4/12, 4/13, 4/14, 4/15, 4/16, 4/17, 4/18, 4/19, 4/20, 4/21, 4/22, 4/23, 4/24, 4/25, 4/26, 4/27, 4/28, 4/29, 4/30, 4/31, 4/32, 4/33, 4/34, 4/35, 4/36, 4/37, 4/38, 4/39, 4/40,

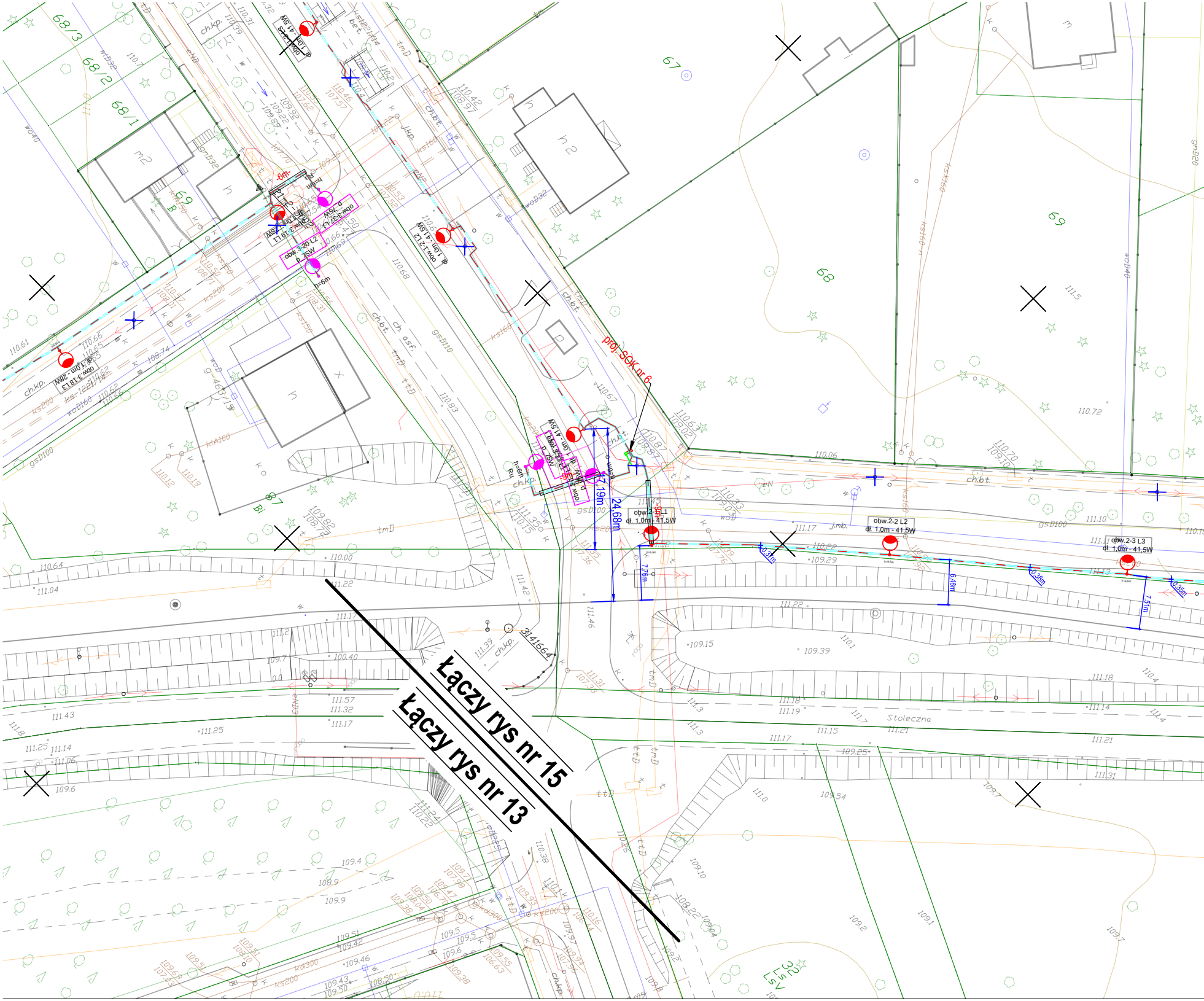
Łączy rys nr 15
Łączy rys nr 13
proj. SOK nr 6
Stoleczna
obw.2-1 L1
dł. 1.0m - 41.5W
obw.2-2 L2
dł. 1.0m - 41.5W
obw.2-3 L3
dł. 1.0m - 41.5W
obw.3-18 L3
dł. 1.0m - 28W
obw.3-20 L2
P. 75W
obw.3-21 L3
P. 75W
obw.3-19 L1
dł. 1.0m - 41.5W
obw.1-2 L2
dł. 1.0m - 41.5W
24.68m
17.19m
7.76m
6.46m
7.51m
0.31m
0.38m
0.35m
h=6m
68/3
68/2
68/1
67
68
69
m2
h2
ch.kp.
ch.bt.
ch. asf.
gsD110
gsD100
ks200
ks160
woD160
woD32
tmD
ttD
3/41664

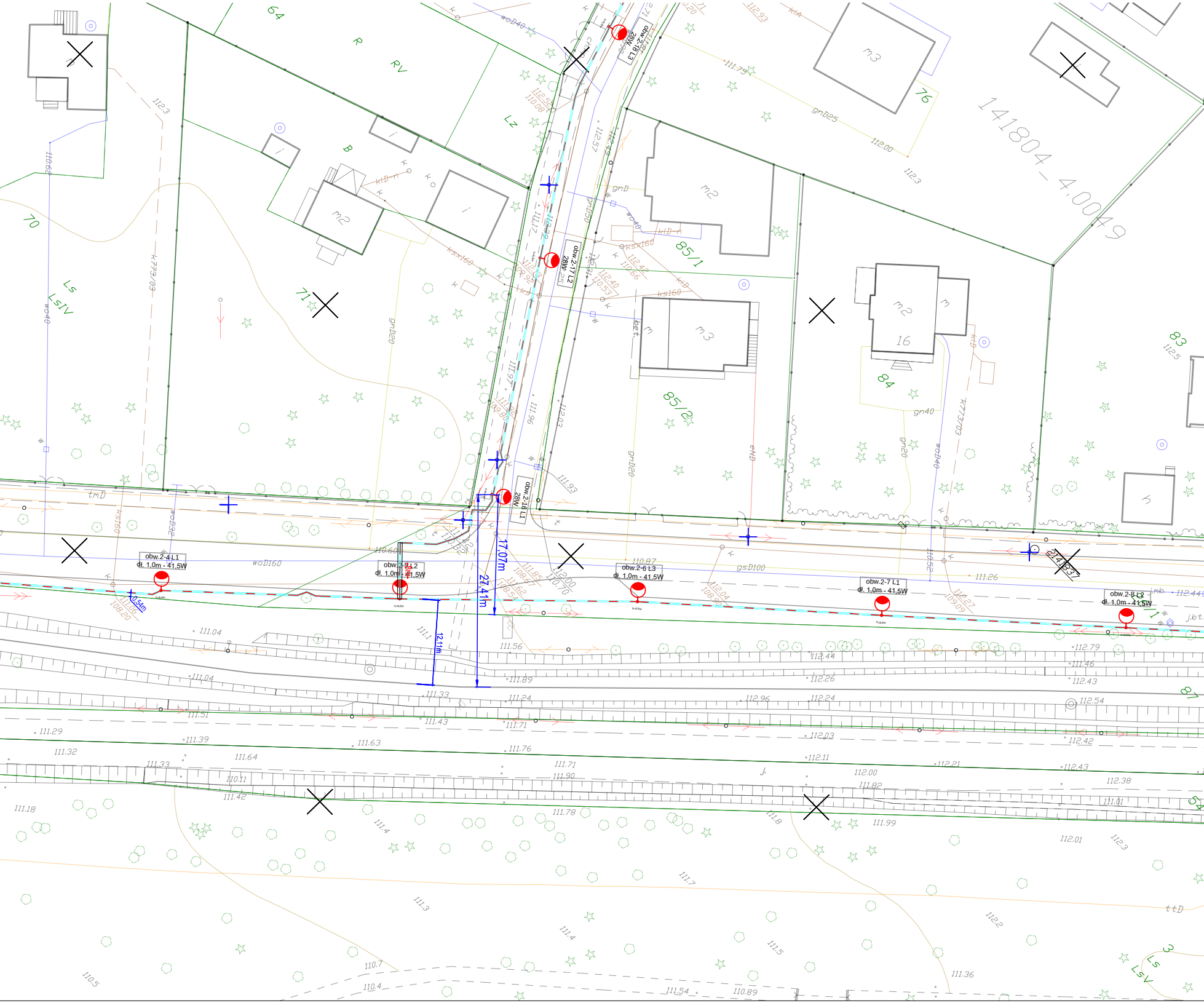
obw.2-18 L3
28W
obw.2-17 L2
28W
obw.2-16 L1
28W
obw.2-4 L1
dł. 1,0m - 41,5W
obw.2-5 L2
dł. 1,0m - 41,5W
obw.2-6 L3
dł. 1,0m - 41,5W
obw.2-7 L1
dł. 1,0m - 41,5W
obw.2-8 L2
dł. 1,0m - 41,5W
17,07m
27,41m
12,11m
0,54m
141804_4.0049
214183/7
64
R
RV
Lz
B
70
71
Ls
LsIV
76
85/1
85/2
84
16
83
87
54
3
Ls
LsV
m2
m3
m
i
h
woD160
woD40
woD32
ks160
ksx160
klD-n
gnD20
gnD25
gnD50
gnD
gn40
gn20
gsD100
tmD
ttD
elD
klA
bet.
j.mb.
j.bt.
k
w
111.04
111.89
111.56
111.33
111.24
111.51
111.43
111.71
111.29
111.39
111.63
111.76
111.32
111.64
111.33
110.11
111.42
111.71
111.90
111.78
111.18
112.44
112.26
112.96
112.24
112.03
112.11
112.21
112.00
111.82
112.79
111.46
112.43
112.54
112.42
112.43
112.38
111.01
111.99
112.01
110.60
110.87
111.26
112.44
110.7
110.4
111.54
110.89
111.36
110.5
111.3
111.4
111.5
111.7
111.8
112.2
112.3
110.62
112.57
111.17
111.96
112.03
111.93
112.52
110.08
112.42
110.66
112.40
110.53
112.93
111.75
112.00
112.27
109.09
111.85
108.67
111.62
108.54
112.00
110.70
111.06
108.20
110.52
112.5
1123
k773/03

Uwagi:

1. Proj. linie kablowe układać na głębokości min. 0,7m w rurach ochronnych Ø75 dla trudnych warunków terenowych zgodnie z zaleceniami producenta rur osłonowych.
2. Wykopy w miejscach zbliżeń i skrzyżowań z istn. uzbrojeniem terenu wykonać ręcznie z zachowaniem szczególnej ostrożności. Prace prowadzić pod nadzorem gestorów.
3. Przy zbliżeniach i skrzyżowaniach z istn. uzbrojeniem terenu zachować zalecane odległości poziome i pionowe według obowiązujących przepisów i norm.
4. Linie kablowe pod jezdniami układać na głębokości min. 1m od powierzchni rury osłonowej do nawierzchni jezdni metodą przecisku.
5. Przed wykonaniem przecisku należy ręcznie wykonać wykopy kontrolne w celu określenia rzędnych posadowienia sieci uzbrojenia terenu.
6. W trakcie prowadzenia prac uwzględnić wszystkie uwagi instytucji uzgadniających.
7. Przycinka zieleni. Należy dokonać przycinki istniejącej zieleni.
8. Istniejące przyłacza podłączyć do nowo projektowanej sieci.
7. Po wykonaiu prac teren przywrócić do stanu pierwotnego i uporządkować.

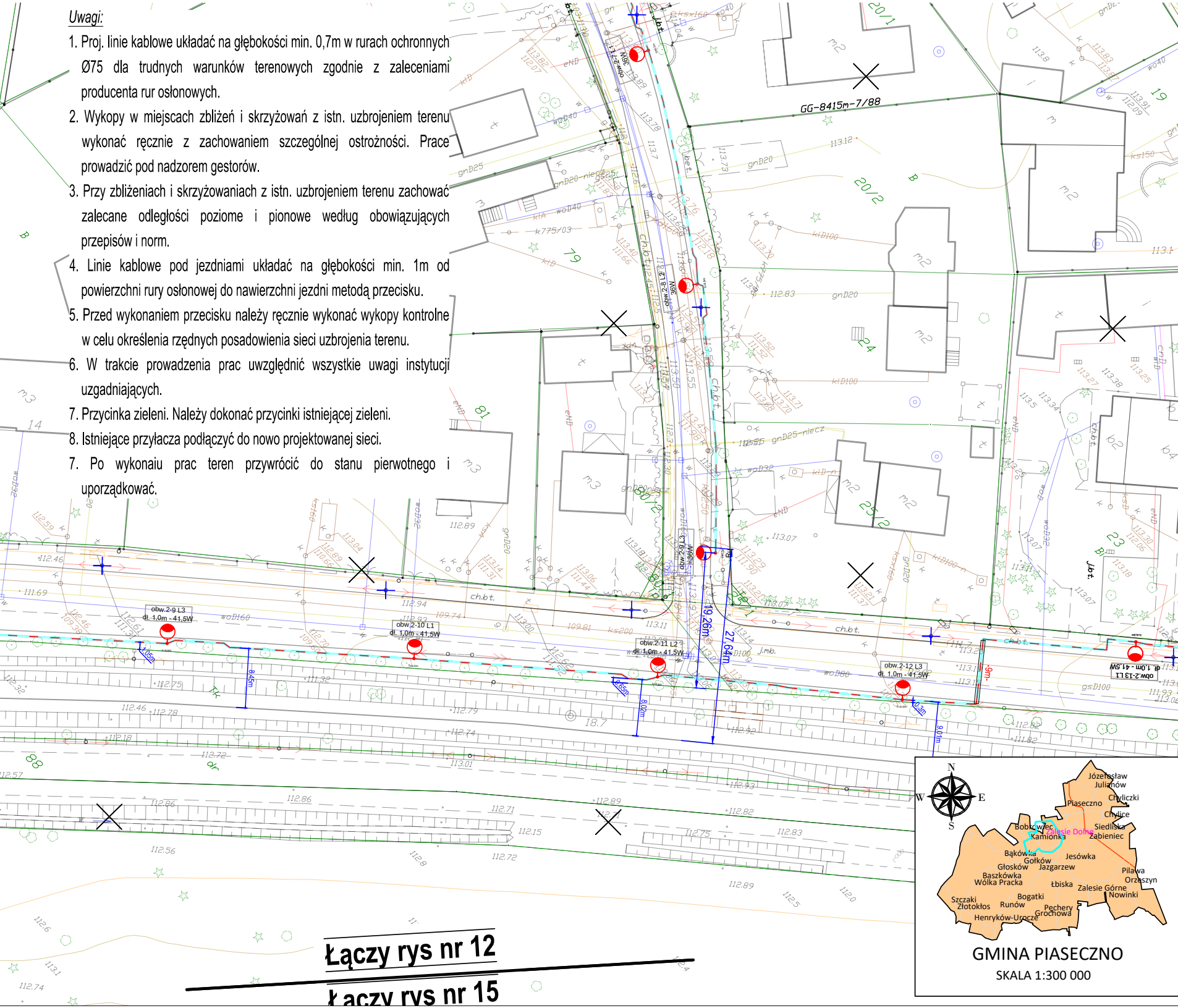

GG-8415m-7/88
20/1
20/2
79
81
24
25/2
19
23
14
88
obw.2-8 L2 36W
obw.2-9 L3 36W
obw.2-9 L3 dł. 1,0m - 41,5W
obw.2-10 L1 dł. 1,0m - 41,5W
obw.2-11 L2 dł. 1,0m - 41,5W
obw.2-12 L3 dł. 1,0m - 41,5W
obw.2-13 L1 dł. 1,0m - 41,5W
19,26m
27,64m
8,45m
8,02m
9,07m
18,7
Łączy rys nr 12
Łączy rys nr 15
N
E
S
W
Józefosław
Julianów
Piaseczno
Chyliczki
Chylice
Bobrowiec
Zalesie Dolne
Kamionka
Siedliska
Żabieniec
Bąkówka
Gołków
Jesówka
Głosków
Jazgarzew
Baszkówka
Wólka Pracka
Łbiska
Pilawa
Orzeszyn
Zalesie Górne
Nowinki
Szczaki
Złotokłos
Runów
Bogatki
Pęchery
Henryków-Urocze
Grochowa
GMINA PIASECZNO
SKALA 1:300 000

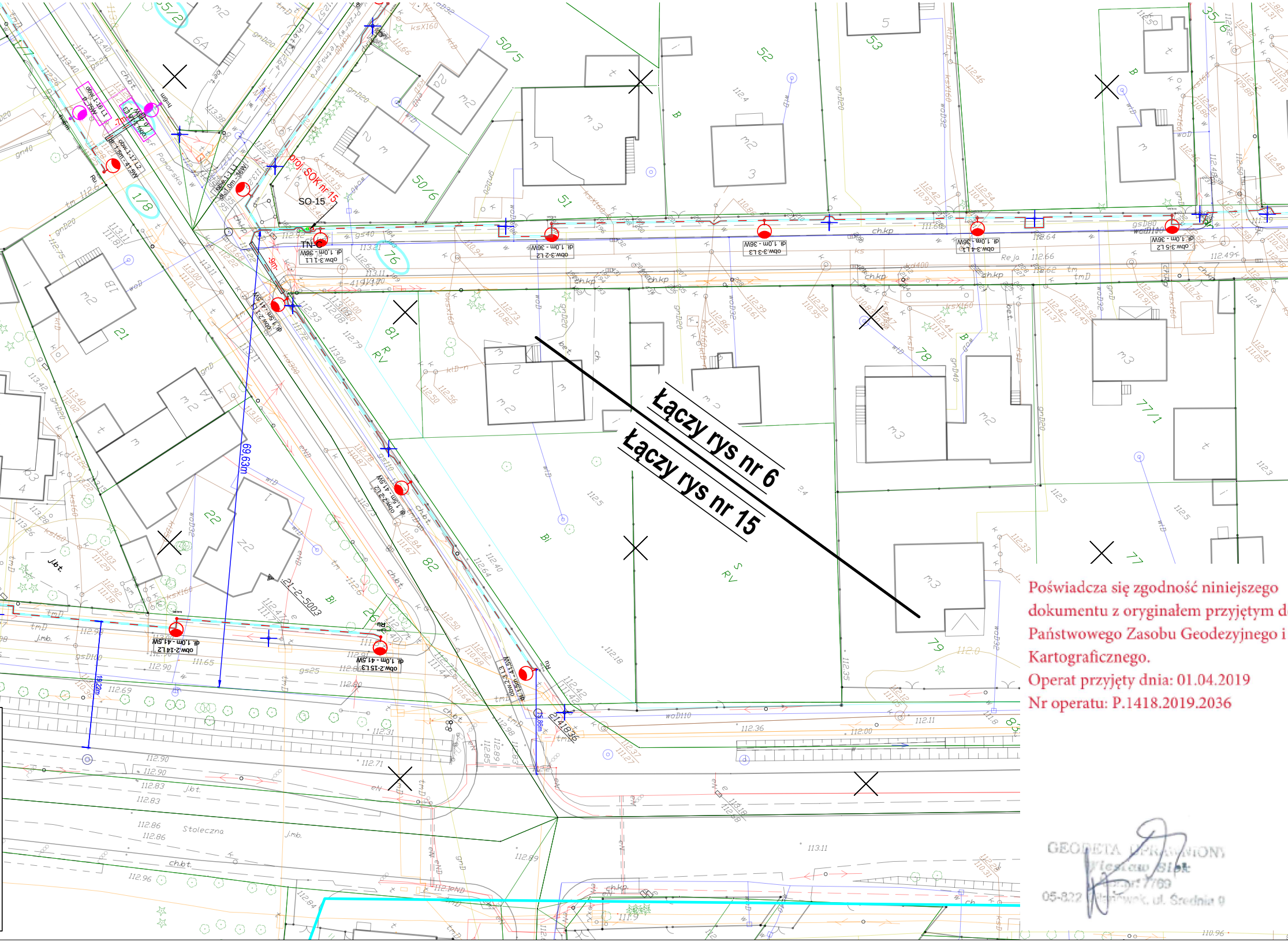
Łączy rys nr 6
Łączy rys nr 15
proj. SOK nr 15
SO-15
TN-
Pomorska
Stołeczna
obw.3-1 L1 dł. 1,0m - 36W
obw.3-2 L2 dł. 1,0m - 36W
obw.3-3 L3 dł. 1,0m - 36W
obw.3-4 L1 dł. 1,0m - 36W
obw.3-5 L2 dł. 1,0m - 36W
obw.2-14 L2 dł. 1,0m - 41,5W
obw.2-15 L3 dł. 1,0m - 41,5W
obw.1-16 L1 dł. 1,0m - 41,5W
obw.1-17 L2 dł. 1,5m - 41,5W
69.63m
19.22m
15.86m
21-2-5003
50/5
50/6
52
53
51
76
81
82
21
22
78
77/1
77
79
1/8
35/6
5/2

Poświadcza się zgodność niniejszego dokumentu z oryginałem przyjętym do Państwowego Zasobu Geodezyjnego i Kartograficznego.
Operat przyjęty dnia: 01.04.2019
Nr operatu: P.1418.2019.2036

GEODETA UPRAWNIONY
Wiesław Sisk
upr. nr 7769
05-822 Milanówek, ul. Średnia 9

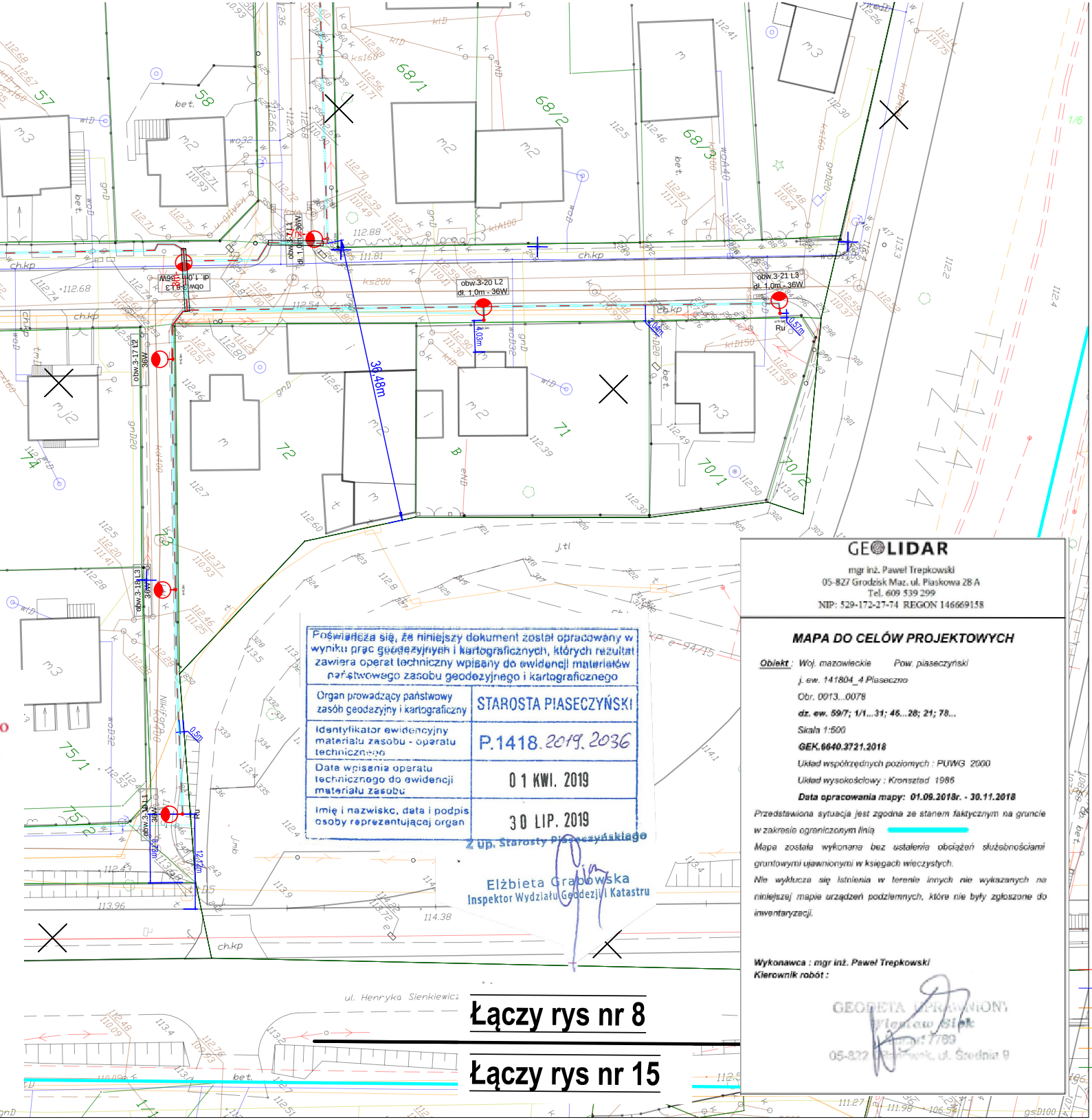
57
58
68/1
68/2
68/3
70/1
70/2
71
72
74
75/1
obw.3-20 L2
dł. 1,0m - 36W
obw.3-21 L3
dł. 1,0m - 36W
obw.3-17 L2 36W
obw.3-18 L3 36W
36,48m
4,03m
ul. Henryka Sienkiewicza
Łączy rys nr 8
Łączy rys nr 15

Poświadcza się, że niniejszy dokument został opracowany w wyniku prac geodezyjnych i kartograficznych, których rezultat zawiera operat techniczny wpisany do ewidencji materiałów państwowego zasobu geodezyjnego i kartograficznego

Organ prowadzący państwowy zasób geodezyjny i kartograficzny	STAROSTA PIASECZYŃSKI
Identyfikator ewidencyjny materiału zasobu - operatu technicznego	P.1418.2019.2036
Data wpisania operatu technicznego do ewidencji materiału zasobu	01 KWI. 2019
Imię i nazwisko, data i podpis osoby reprezentującej organ	30 LIP. 2019

Z up. Starosty Piaseczyńskiego
Elżbieta Grabowska
Inspektor Wydziału Geodezji i Katastru

GEOLIDAR
mgr inż. Paweł Trepkowski
05-827 Grodzisk Maz. ul. Piaskowa 28 A
Tel. 609 539 299
NIP: 529-172-27-74 REGON 146669158

MAPA DO CELÓW PROJEKTOWYCH

Obiekt : Woj. mazowieckie Pow. piaseczyński
j. ew. 141804_4 Piaseczno
Obr. 0013...0078
dz. ew. 59/7; 1/1...31; 46...28; 21; 78...
Skala 1:500
GEK.6640.3721.2018
Układ współrzędnych poziomych : PUWG 2000
Układ wysokościowy : Kronsztad 1986
Data opracowania mapy: 01.09.2018r. - 30.11.2018

Przedstawiona sytuacja jest zgodna ze stanem faktycznym na gruncie w zakresie ograniczonym linią

Mapa została wykonana bez ustalenia obciążeń służebnościami gruntowymi ujawnionymi w księgach wieczystych.

Nie wyklucza się istnienia w terenie innych nie wykazanych na niniejszej mapie urządzeń podziemnych, które nie były zgłoszone do inwentaryzacji.

Wykonawca : mgr inż. Paweł Trepkowski
Kierownik robót :

GEODETA UPRAWNIONY
Wiesław Siek
upr. nr 7769
05-822 Milanówek, ul. Średnia 9

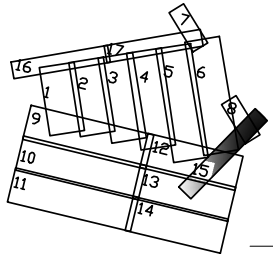
1
2
3
4
5
6
7
8
9
10
11
12
13
14
15
16

Treść mapy na niniejszym wydruku jest zgodna z mapą do celów projektowych przyjętą oraz zaewidencjonowaną do zasobu powiatowego pod nr P.1418.2019.2036 w dniu 01.04.2019

Za zgodność mgr inż. Jerzy Pająk

LEGENDA:

obw.1-5 L2
dł. 1,5m - 41,5W
proj. oprawa ośw. LED na słupie OU z fundamentem prefabrykowanym o wymiarach 0,42m x 0,42m x 1,2m

— — — proj. sieć kablowa oświetleniowa nn w rurze ochronnej Ø75 mm

— — — proj. sieć kablowa ośw. nn w rurze ochronnej Ø75 mm wg. odrębnego opracowania

-6m- proj. rura ochronna sztywna do przecisków Ø110 mm

▭ proj. szafka oświetleniowa SOK

▭ proj. złącze kablowe (opracowanie PGE Dystrybucja S. A.)

○ oznaczenie działek objętych opracowaniem

proj. rura ochronna dwudzielna Ø83 mm

× istn. infrastruktura oświetleniowa przeznaczona do demontażu

- obszar oddziaływania infrastruktury elektroenergetycznej

Zasięg uciążliwości mieści się w granicach działek objętych wnioskiem. Rodzaje uciążliwości związane z planowaną inwestycją to roboty ziemne, praca sprzętem zmechanizowanym.

ul. Orężna dz nr 5/2 obr. 0014 dz. nr 81,8,10/15,83,10/7,11/8,11/7,12/17,13/12,14/10,34,41/1,71/15, 74,75/14,76/9 obr. 0029 dz. nr 56 obr. 0030 dz. nr 28 obr. 0031 dz. nr 1/2 obr. 0032 dz. nr 1 obr. 33 dz. nr 1/1,1/3 obr. 0034 dz. nr 1 obr. 0035 **ul. Wyczółkowskiego dz** . nr 64/1,64/2 obr. 0031 dz. nr 27/1,27/2,35/4,59/1,59/3 obr. 0032 dz. nr 32,59,8/4,8/6 obr. 0033 dz. nr 2/9,3/2,4/2 obr. 0034 dz. nr 28,30/1,9/25 obr. 0035 dz. nr 8 obr. 0036
ul. Broniewskiego dz. nr 9/13,29/2 obr. 0035 **ul. Wyspiańskiego** dz. nr 33 obr. 0046 dz. nr 2 obr. 0048 **ul. Gałczyńskiego** dz. nr 87,88,22/2,22/3,22/4,22/5,22/6,22/7,5/2,6/2,7/4,8/8,9/3,9/4 obr. 0033
ul. Gojawiczyńskiej dz. nr 83/3,83/4,68,83/1,48/6,46/1,44/6 obr. 0033 **ul. Wybickiego** dz. nr 7/21,21 obr. 0030 **ul. Partyzantów** dz. nr 33 obr. 0030 **ul. Pomorska** dz. nr 20,59/8 obr. 0030 dz. nr 84/1,84/3,84/5 obr. 0033 dz. nr 8,1/2,1/4,1/5,1/6,1/7, 11/1,12/3,12/7,13/1,5/1,6/2,7/1 obr. 0045 dz. nr 1/1,1/3 obr. 0046 dz. nr 1/6,1/7,1/8,1/9,4 obr. 0048 dz. nr 1/1,1/3,1/4,1/5,1/6,1/8 obr. 0049 dz. nr 93/2,96/2 obr. 0031 dz. nr 39/7 obr. 0032 dz. nr 85/1,107/1 obr. 0035 **ul. Andersa** dz. nr 10,12,8/13,8/7,8/14,8/15,8/16,8/18,8/12 obr. 0030 **ul. Leśmiana** dz. nr 8/40,38/19 obr. 0030 **ul. Balińskiego** dz. nr 58/8,42,58/7,58/6,58/4,58/3,58/2,58/1 obr. 0030 **ul. Herberta** dz. nr 29/18,21,30/2,30/1 obr. 0031 **ul. Hermana** dz. nr 53/2,60/4,53/1 obr. 0031 **ul. Derdowskiego** dz. nr 71/3,95,80,82 obr. 0031 dz. nr 2/4,2/3,2/2,2/1 obr. 0032 **ul. Kajki** dz. nr 12/2,12/3,12/4, 12/5,35/3,35/1,35/6,35/7,70/6,37/2,18,21,13/3 obr. 0032 **ul. Dunikowskiego** dz. nr 79/1 obr. 0033 dz. nr 2/28,2/34,6/3,6/4,6/6,6/5,6/1 obr. 0034 **ul. Paderewskiego** dz. nr 3/15,4/8 obr. 0034 **ul. Tuwima** dz. nr 31/3, 31/6 obr. 0043 dz. nr 103,104,106,107/2 obr. 0035 **ul. Danuty Siedzikówny "Inki"** dz. nr 27/1,115/42,115/67,115/68,115/17,93/2 obr. 0035 **ul. Modrzejewskiej** dz. nr 13 obr 0035 **ul. K. Przerwy Tetmajera** dz. nr 1/2,32,1/1,31/1 obr. 0036 **ul. Chełmońskiego** dz. nr 31/3,84 obr. 0036 **ul. Konopnickiej** dz. nr 77 obr. 0045 dz. nr 2 obr. 0046 dz. nr 1 obr. 0047 **ul. Kasprowicza** dz. nr 65 obr. 0036 **ul. Reja** dz. nr 76 obr. 0036 **ul. Konarskiego** dz. nr 44/1,9,40,44/2,60,70,63,72 obr. 0045 **ul. Krasińskiego** dz. nr 13/2 obr. 0046 **ul. Księcia Józefa** dz. nr 28 obr. 0046 **ul. C. K. Norwida** dz. nr 21,52 obr. 0046 dz. nr 18,63 obr. 0047 **ul. J. Słowackiego** dz. nr 29 obr. 0046 **ul. Pułaskiego** dz. nr 44,46 obr. 0046 dz. nr 24 obr. 0047
ul. Plac Wolności dz. nr 44 obr. 0046 dz. nr 24 obr. 0047 **ul. Traugutta** dz. nr 31 obr. 0047 **ul. Nosowskiego** dz. nr 40 obr. 0047 **ul. Karłowicza** dz. nr 50 obr. 0047 **ul. Moniuszki** dz. nr 78 obr. 0047 **ul. Kopernika** dz. nr 62/1 obr. 0047 dz. nr 91/1 obr. 005 dz. nr 3 obr. 0061 dz. nr 1 obr. 0062 **ul. Śląska** dz. nr 13 obr. 0048 dz. nr 27 obr. 0049 **ul. Długosza** dz. nr 17 obr. 0048 **ul. Kochanowskiego** dz. nr 19 obr. 0048 **ul. Żółkiewskiego** dz. nr 7,49 obr. 0049 **ul. Batorego** dz. nr 28 obr. 0049 **ul. Sobieskiego** dz. nr 72 obr. 0049 **ul. Al. 3 Maja** dz. nr 62 obr. 0048 dz. nr 86 obr. 0049 **ul. Matejki** dz. nr 90 obr. 0050 **ul. Wita Stwosza** dz. nr 23 obr. 0050 **ul. Królowej Jadwigi** dz. nr 43 obr. 0050 **ul. Anny Jagiellonki** dz. nr 63 obr. 0050 j.ewid 141804_4 Piaseczno - Miasto

Istniejące sieci:
sieć energetyczna
sieć wodociągowa
sieć kanalizacyjna
sieć gazowa
sieć teletechniczna
granice własności

Wykonawca:
ECO ENERGY POLAND
MARIUSZ STANIEK
GÓRNA 29B 43-400 CIESZYN
TEL:33 444 73 23
www.ecoenergypoland.pl

Inwestor: Gmina Piaseczno
ul. Kościuszki 5, 05-500 Piaseczno

Adres:
m. Piaseczno

Nazwa inwestycji	Budowa sieci elektroenergetycznej kablowej 0,4kV oświetleniowej				
Nazwa rysunku	Projekt zagospodarowania terenu				Skala 1:500
	Imię i Nazwisko	Nr uprawnień	Podpis	Data	Nr rys.
Projektant	Jerzy Pająk	198/2001 w specjalności instalacyjnej w zakresie sieci, instalacji i urządzeń elektrycznych i elektroenergetycznych		02.07.2019	15/28
Sprawdzający	Paweł Pająk	SLK/IE/7347/11 w specjalności instalacyjnej w zakresie sieci, instalacji i urządzeń elektrycznych i elektroenergetycznych		12.07.2019	
Współpraca	R. Kuczyński, M. Maksymowicz, M. Kupryciuk				

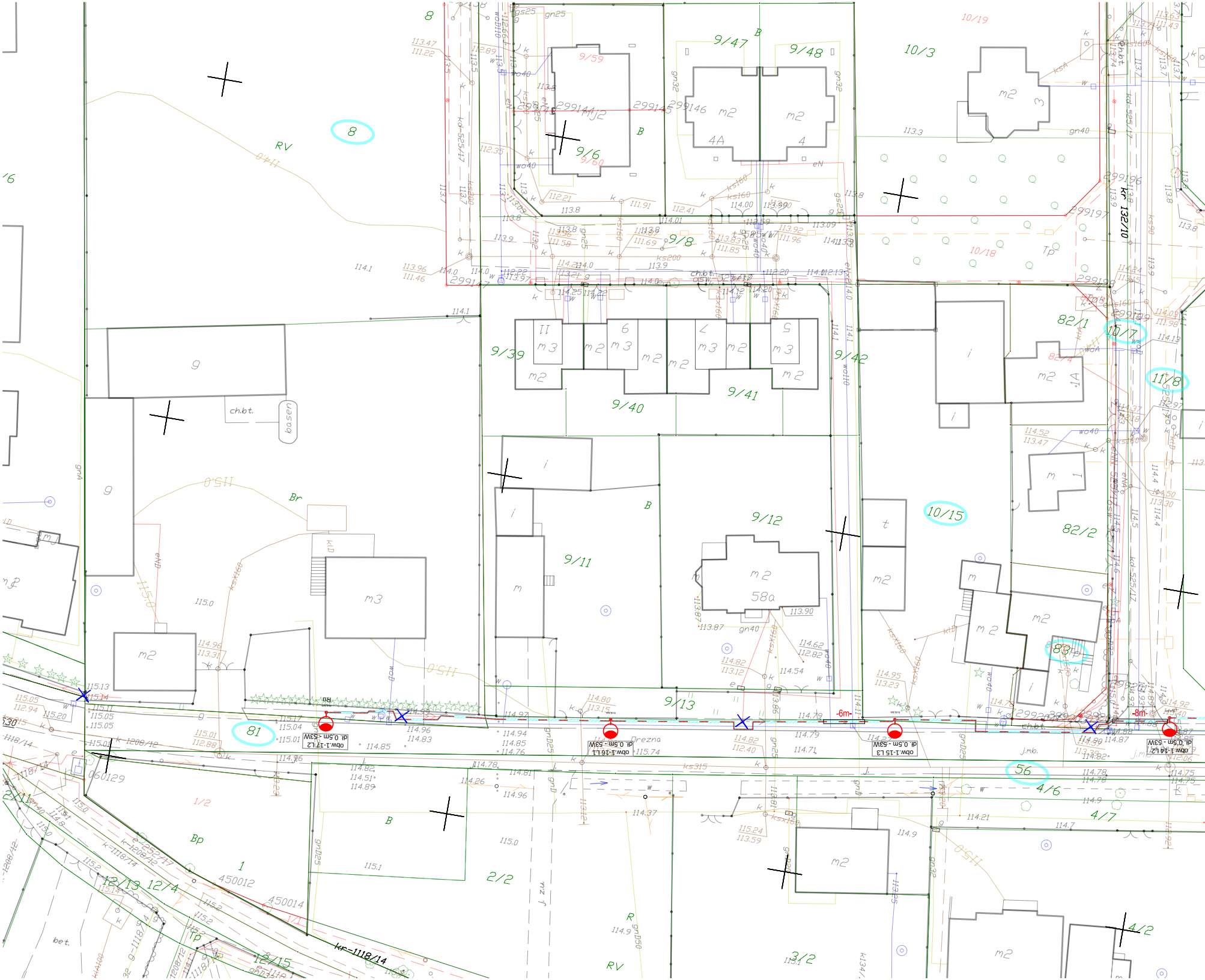
8
9/59
9/6
9/60
9/47
9/48
10/3
10/19
RV
m2
4A
4
3
9/8
10/18
Tp
82/1
10/7
11/8
9/39
9/42
9/41
9/40
m3
m2
g
ch.bt.
basen
Br
m3
9/12
9/11
10/15
82/2
m2
58a
t
m
B
83
9/13
81
56
4/6
4/7
1/2
Bp
1
450012
450014
12/13
12/4
12/15
060129
2/2
3/2
4/2
R
RV
bet.
kr 132/10
kr-1118/14
k-1208/12
obw.1-17 L2
dł. 0,5m - 53W
obw.1-16 L1
obw.1-15 L3
obw.1-14 L2
-6m-
-8m-
ks315
gn40
wo40
kd-525/17
299146
299145
299147
299196
299197

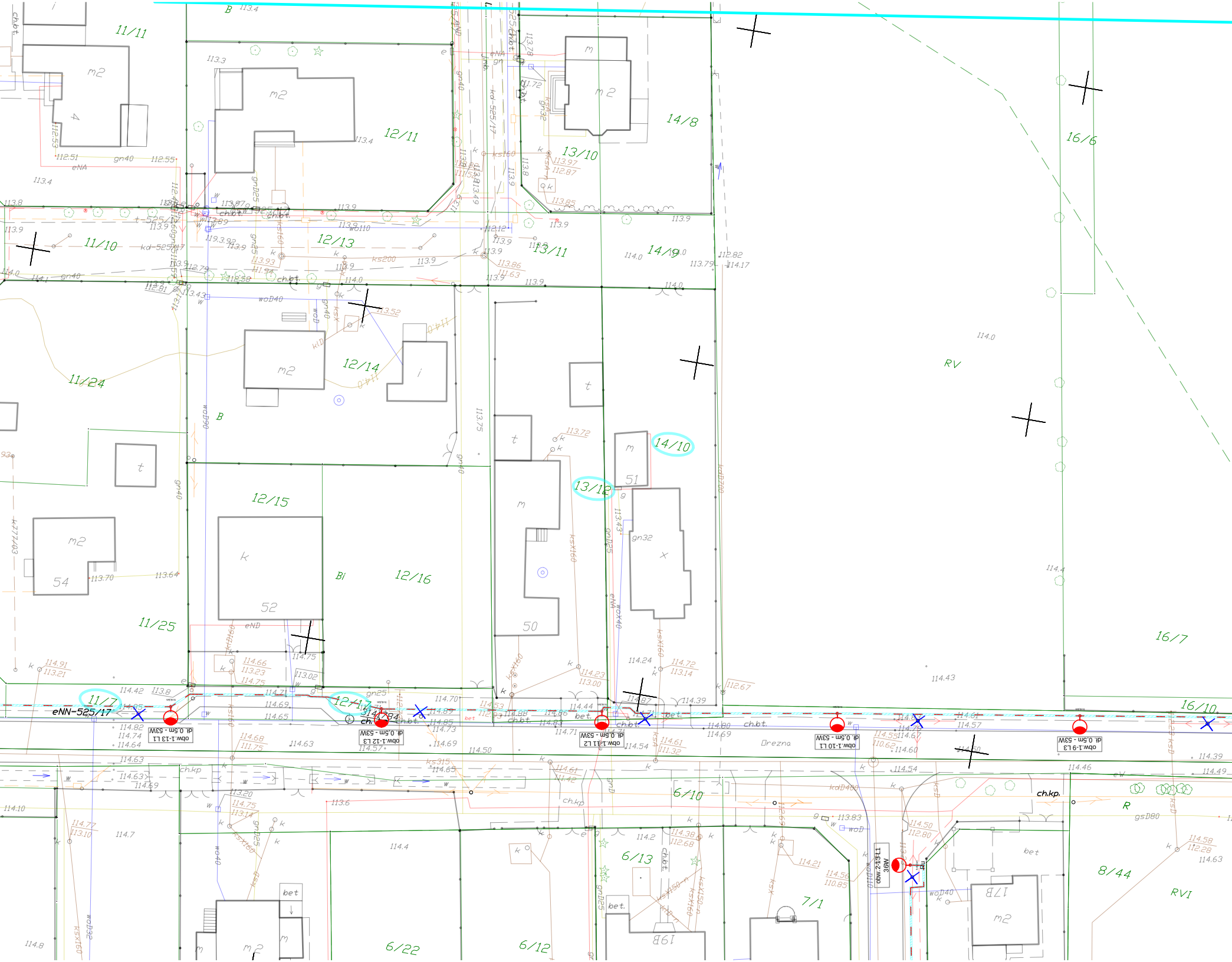
11/11
12/11
13/10
14/8
16/6
11/10
12/13
13/11
14/9
11/24
12/14
14/10
13/12
12/15
12/16
11/25
16/7
11/7
12/17
16/10
6/10
6/13
7/1
8/44
6/22
6/12
RV
RVI
R
B
Bi
m2
m
t
k
i
54
52
50
51
17B
19B
eNN-525/17
ch.bt.
ch.kp.
bet.
Drezna
wo110
woD40
ks200
ks160
kd-525/17
gn40
gn25
gn32
eNA
eND
kd0400
kd0700
gsD80
114.0
113.9
113.4
114.43
114.24
114.4
114.2
114.8
114.10
114.7
obw.2-13 L1 36W
dł. 0,5m - 5W3 obw.1-13 L1
dł. 0,5m - 5W3 obw.1-12 L3
dł. 0,5m - 5W3 obw.1-11 L2
dł. 0,5m - 5W3 obw.1-10 L1
dł. 0,5m - 5W3 obw.1-9 L3

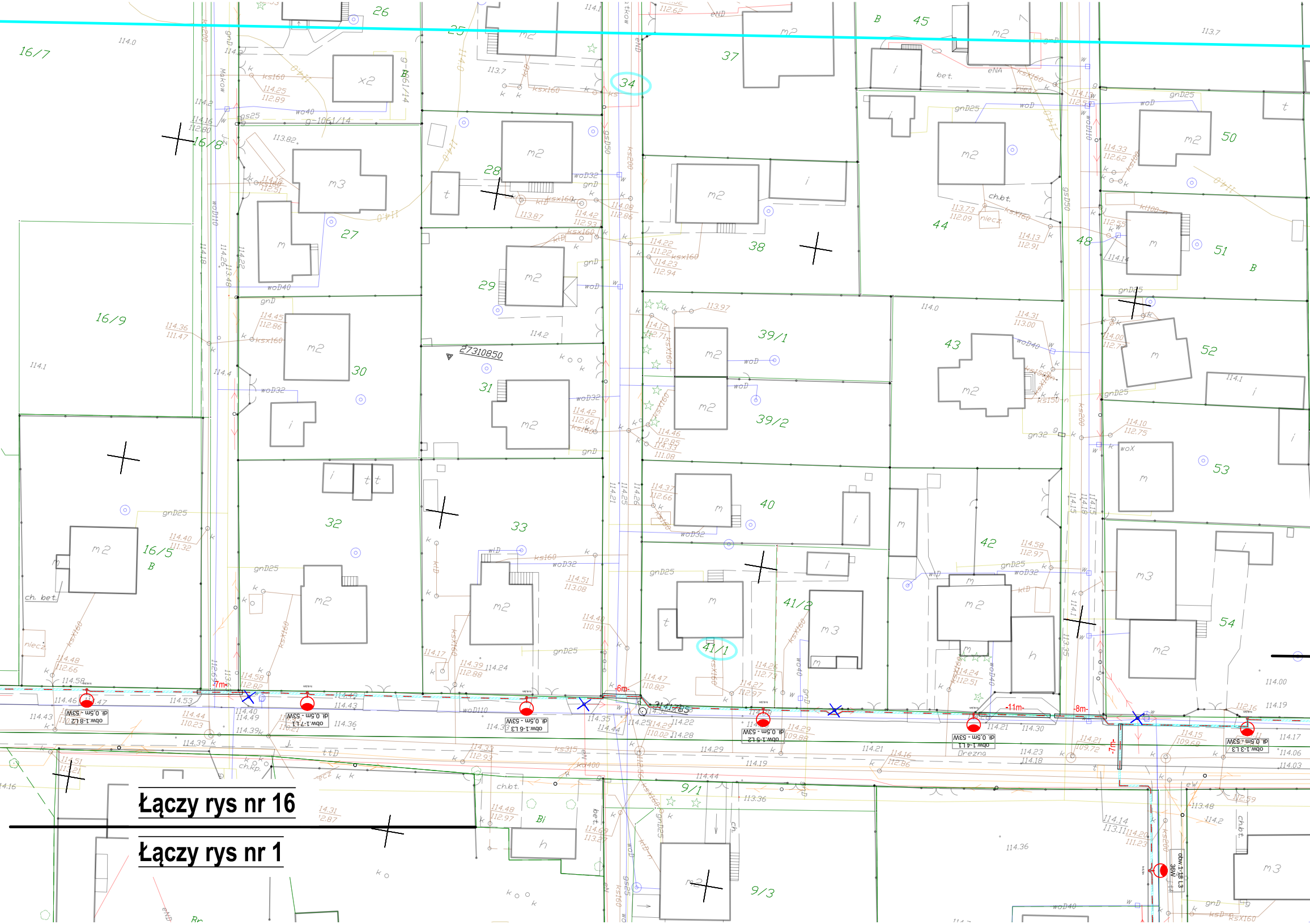
16/7
16/8
16/9
16/5
25
26
27
28
29
30
31
32
33
34
37
38
39/1
39/2
40
41/1
41/2
42
43
44
45
48
50
51
52
53
54
9/1
9/3
27310850
obw.1-8 L2 dł 0,5m - S3W
obw.1-7 L1 dł 0,5m - S3W
obw.1-6 L3 dł 0,5m - S3W
obw.1-5 L2 dł 0,5m - S3W
obw.1-4 L1 dł 0,5m - S3W
obw.1-3 L3 dł 0,5m - S3W
obw.1-18 L3
-7m-
-6m-
-11m-
-8m-
Łączy rys nr 16
Łączy rys nr 1

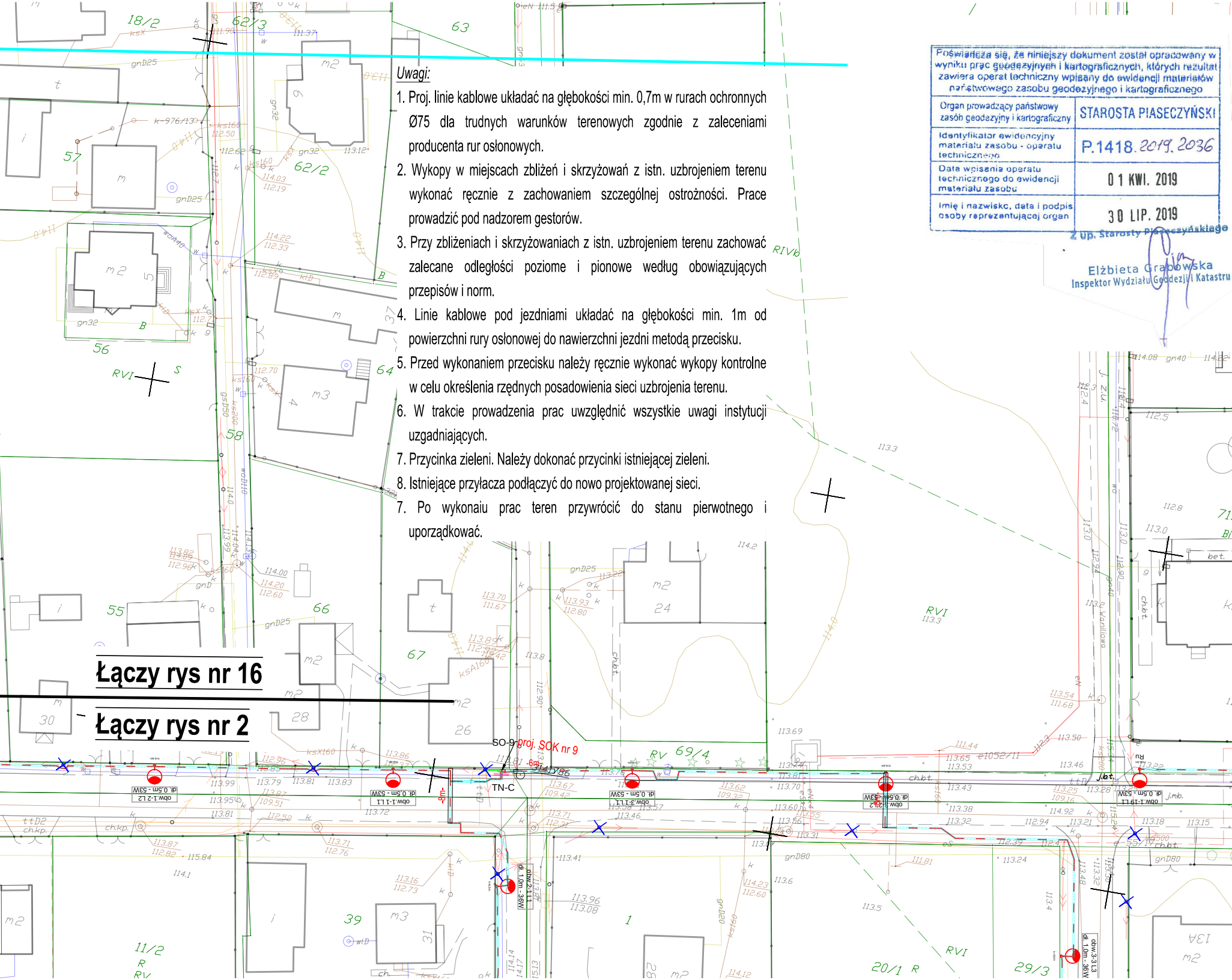
Łączy rys nr 16
Łączy rys nr 2
SO-9
proj. SOK nr 9
TN-C
obw.1-2 L2
dł. 0,5m - 53W
obw.1-1 L1
obw.3-1 L1
obw.3-2 L2
obw.2-1 L1
dł. 1,0m - 36W
obw.3-3 L3
18/2
62/3
63
57
62/2
56
64
58
55
66
67
24
26
28
30
69/4
39
11/2
20/1
29/3
71
RVI
RVI
RV
m2
m3
gnD25
gnD80
ksX160
ch.bt.
j.bt.
ch.kp.

Uwagi:

1. Proj. linie kablowe układać na głębokości min. 0,7m w rurach ochronnych Ø75 dla trudnych warunków terenowych zgodnie z zaleceniami producenta rur osłonowych.
2. Wykopy w miejscach zbliżeń i skrzyżowań z istn. uzbrojeniem terenu wykonać ręcznie z zachowaniem szczególnej ostrożności. Prace prowadzić pod nadzorem gestorów.
3. Przy zbliżeniach i skrzyżowaniach z istn. uzbrojeniem terenu zachować zalecane odległości poziome i pionowe według obowiązujących przepisów i norm.
4. Linie kablowe pod jezdniami układać na głębokości min. 1m od powierzchni rury osłonowej do nawierzchni jezdni metodą przecisku.
5. Przed wykonaniem przecisku należy ręcznie wykonać wykopy kontrolne w celu określenia rzędnych posadowienia sieci uzbrojenia terenu.
6. W trakcie prowadzenia prac uwzględnić wszystkie uwagi instytucji uzgadniających.
7. Przycinka zieleni. Należy dokonać przycinki istniejącej zieleni.
8. Istniejące przyłącza podłączyć do nowo projektowanej sieci.
7. Po wykonaiu prac teren przywrócić do stanu pierwotnego i uporządkować.

Poświadcza się, że niniejszy dokument został opracowany w wyniku prac geodezyjnych i kartograficznych, których rezultat zawiera operat techniczny wpisany do ewidencji materiałów państwowego zasobu geodezyjnego i kartograficznego	
Organ prowadzący państwowy zasób geodezyjny i kartograficzny	STAROSTA PIASECZYŃSKI
Identyfikator ewidencyjny materiału zasobu - operatu technicznego	P.1418.2019.2036
Data wpisania operatu technicznego do ewidencji materiału zasobu	01 KWI. 2019
Imię i nazwisko, data i podpis osoby reprezentującej organ	30 LIP. 2019

Z up. Starosty Piaseczyńskiego

Elżbieta Grabowska
Inspektor Wydziału Geodezji i Katastru

ul. Orężna dz nr 5/2 obr. 0014 dz. nr 81,8,10/15,83,10/7,11/8,11/7,12/17,13/12,14/10,34,41/1,71/15, 74,76/9 obr. 0029 dz. nr 56 obr. 0030 dz. nr 28 obr. 0031 dz. nr 1/2 obr. 0032 dz. nr 1 obr. 33 dz. nr 1/1,1/3 obr. 0034 dz. nr 1 obr. 0035 **ul. Wyczółkowskiego dz** . nr 64/1,64/2 obr. 0031 dz. nr 27/1,27/2,35/4,59/1,59/3 obr. 0032 dz. nr 32,59,8/4,8/6 obr. 0033 dz. nr 2/9,3/2,4/2 obr. 0034 dz. nr 28,30/1,9/25 obr. 0035 dz. nr 8 obr. 0036 **ul. Broniewskiego** dz. nr 9/13,29/2 obr. 0035 **ul. Wyspiańskiego** dz. nr 33 obr. 0046 dz. nr 2 obr. 0048 **ul. Gałczyńskiego** dz. nr 87,88,22/2,22/3,22/4,22/5,22/6,22/7,5/2,6/2,7/4,8/8,9/3,9/4 obr. 0033 **ul. Gojawiczyńskiej** dz. nr 83/3,83/4,68,83/1,48/6,46/1,44/6 obr. 0033 **ul. Wybickiego** dz. nr 7/21,21 obr. 0030 **ul. Partyzantów** dz. nr 33 obr. 0030 **ul. Pomorska** dz. nr 20,59/8 obr. 0030 dz. nr 84/1,84/3,84/5 obr. 0033 dz. nr 8,1/2,1/4,1/5,1/6,1/7, 11/1,12/3,12/7,13/1,5/1,6/2,7/1 obr. 0045 dz. nr 1/1,1/3 obr. 0046 dz. nr 1/6,1/7,1/8,1/9,4 obr. 0048 dz. nr 1/1,1/3,1/4,1/5,1/6,1/8 obr. 0049 dz. nr 93/2,96/2 obr. 0031 dz. nr 39/7,39/3,39/6,39/5,39/1 obr. 0032 dz. nr 85/1,107/1 obr. 0035 **ul. Andersa** dz. nr 10,12,8/13,8/7,8/14,8/15,8/16,8/18,8/12 obr. 0030 **ul. Leśmiana** dz. nr 8/40,38/19 obr. 0030 **ul. Balińskiego** dz. nr 58/8,42,58/7,58/6,58/4,58/3,58/2,58/1 obr. 0030 **ul. Herberta** dz. nr 29/18,21,30/2,30/1 obr. 0031 **ul. Hermana** dz. nr 53/2,60/4,53/1 obr. 0031 **ul. Derdowskiego** dz. nr 71/3,95,80,82 obr. 0031 dz. nr 2/4,2/3,2/2,2/1 obr. 0032 **ul. Kajki** dz. nr 12/2,12/3,12/4, 12/5,35/3,35/1,35/6,35/7,70/6,37/2,18,21,13/3 obr. 0032 **ul. Dunikowskiego** dz. nr 79/1 obr. 0033 dz. nr 2/28,2/34,6/3,6/4,6/6,6/5,6/1 obr. 0034 **ul. Paderewskiego** dz. nr 3/15,4/8 obr. 0034 **ul. Tuwima** dz. nr 107/2 obr. 0035 **ul. Danuty Siedzikówny "Inki"** dz. nr 27/1,115/42,115/67,115/68,115/17,93/2 obr. 0035 **ul. Modrzejewskiej** dz. nr 13 obr 0035 **ul. K. Przerwy Tetmajera** dz. nr 1/2,32,1/1,31/1 obr. 0036 **ul. Chełmońskiego** dz. nr 31/3,84 obr. 0036 **ul. Konopnickiej** dz. nr 77 obr. 0045 dz. nr 2 obr. 0046 dz. nr 1 obr. 0047 **ul. Kasprowicza** dz. nr 65 obr. 0036 **ul. Reja** dz. nr 76 obr. 0036 **ul. Konarskiego** dz. nr 44/1,9,40,44/2,60,70,63,72 obr. 0045 **ul. Krasińskiego** dz. nr 13/2 obr. 0046 **ul. Księcia Józefa** dz. nr 28 obr. 0046 **ul. C. K. Norwida** dz. nr 21,52 obr. 0046 dz. nr 18,63 obr. 0047 **ul. J. Słowackiego** dz. nr 29 obr. 0046 **ul. Pułaskiego** dz. nr 44 obr. 0046 dz. nr 24 obr. 0047 **ul. Plac Wolności** dz. nr 44 obr. 0046 dz. nr 24 obr. 0047 **ul. Traugutta** dz. nr 31 obr. 0047 **ul. Nosowskiego** dz. nr 40 obr. 0047 **ul. Karłowicza** dz. nr 50 obr. 0047 **ul. Moniuszki** dz. nr 78 obr. 0047 **ul. Kopernika** dz. nr 62/1 obr. 0047 dz. nr 91/1 obr. 005 dz. nr 3 obr. 0061 dz. nr 1 obr. 0062 **ul. Śląska** dz. nr 13 obr. 0048 dz. nr 27 obr. 0049 **ul. Długosza** dz. nr 17 obr. 0048 **ul. Kochanowskiego** dz. nr 19 obr. 0048 **ul. Żółkiewskiego** dz. nr 7,49 obr. 0049 **ul. Batorego** dz. nr 28 obr. 0049 **ul. Sobieskiego** dz. nr 72 obr. 0049 **ul. Al. 3 Maja** dz. nr 62 obr. 0048 dz. nr 86 obr. 0049 **ul. Matejki** dz. nr 90 obr. 0050 **ul. Wita Stwosza** dz. nr 23 obr. 0050 **ul. Królowej Jadwigi** dz. nr 43 obr. 0050 **ul. Anny Jagiellonki** dz. nr 63 obr. 0050 j.ewid 141804_4 Piaseczno - Miasto

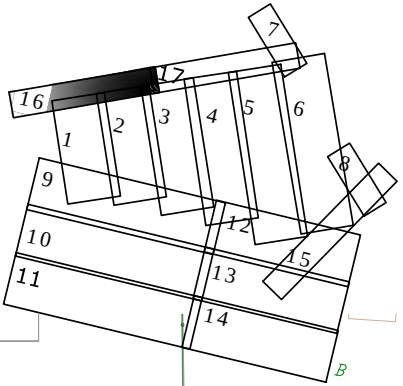
1
2
3
4
5
6
7
8
9
10
11
12
13
14
15
16
17

- obszar oddziaływania infrastruktury elektroenergetycznej

Zasięg uciążliwości mieści się w granicach działek objętych wnioskiem. Rodzaje uciążliwości związane z planowaną inwestycją to roboty ziemne, praca sprzętem zmechanizowanym.

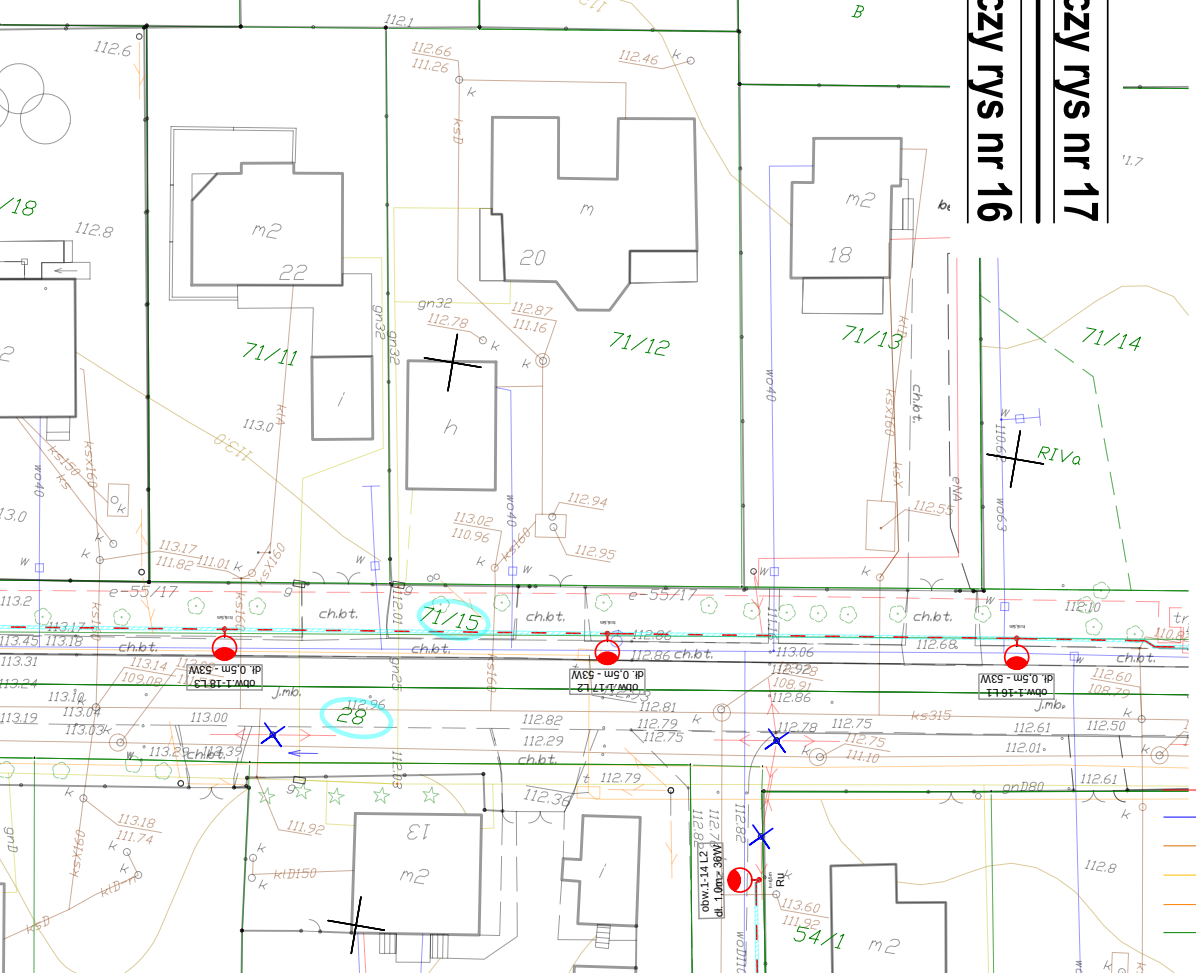
Łączy rys nr 16
Łączy rys nr 17
71/8
71/11
71/12
71/13
71/14
71/15
71/18
28
54/1
22
20
18
m2
RIVa
obw.1-18 L3 dł. 0,5m - 53W
obw.1-17 L2 dł. 0,5m - 53W
obw.1-16 L1 dł. 0,5m - 53W
obw.1-14 L2 dł. 1,0m - 36W
ch.bt.
e-55/17

Istniejące sieci:

- sieć energetyczna
- sieć wodociągowa
- sieć kanalizacyjna
- sieć gazowa
- sieć teletechniczna
- granice własności

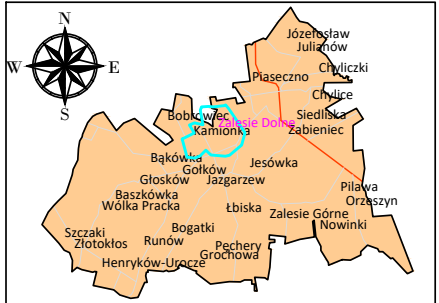
N
E
S
W
Józefosław
Julianów
Chyliczki
Piaseczno
Chylice
Bobrowiec
Zalesie Dolne
Siedliska
Kamionka
Zabieniec
Bąkówka
Jesówka
Gołków
Głosków
Jazgarzew
Baszkówka
Wólka Pracka
Łbiska
Pilawa
Orzeszyn
Zalesie Górne
Nowinki
Bogatki
Szczaki
Złotokłos
Runów
Pechery
Grochowa
Henryków-Urocze

GMINA PIASECZNO

SKALA 1:300 000

GEOLIDAR
mgr inż. Paweł Trepkowski
05-827 Grodzisk Maz. ul. Piaskowa 28 A
Tel. 609 539 299
NIP: 529-172-27-74 REGON 146669158

MAPA DO CELÓW PROJEKTOWYCH

Obiekt : Woj. mazowieckie Pow. piaseczyński
j. ew. 141804_4 Piaseczno
Obr. 0013...0078
dz. ew. 59/7; 1/1...31; 46...28; 21; 78...
Skala 1:500
GEK.6640.3721.2018
Układ współrzędnych poziomych : PUWG 2000
Układ wysokościowy : Kronsztad 1986
Data opracowania mapy: 01.09.2018r. - 30.11.2018

Przedstawiona sytuacja jest zgodna ze stanem faktycznym na gruncie w zakresie ograniczonym linią ▬

Mapa została wykonana bez ustalenia obciążeń służebnościami gruntowymi ujawnionymi w księgach wieczystych.

Nie wyklucza się istnienia w terenie innych nie wykazanych na niniejszej mapie urządzeń podziemnych, które nie były zgłoszone do inwentaryzacji.

Wykonawca : mgr inż. Paweł Trepkowski
Kierownik robót :

GEODETA UPRAWNIONY
Wiesław [illegible]
upr.nr: 7769
05-822 Milanówek, ul. Średnia 9

Poświadcza się zgodność niniejszego dokumentu z oryginałem przyjętym do Państwowego Zasobu Geodezyjnego i Kartograficznego.
Operat przyjęty dnia: 01.04.2019
Nr operatu: P.1418.2019.2036

GEODETA UPRAWNIONY
Wiesław [illegible]
upr.nr: 7769
05-822 Milanówek, ul. Średnia 9

Treść mapy na niniejszym wydruku jest zgodna z mapą do celów projektowych przyjętą oraz zaewidencjonowaną do zasobu powiatowego pod nr P.1418.2019.2036 w dniu 01.04.2019

Za zgodność mgr inż. Jerzy Pająk

LEGENDA:

obw.1-5 L2 dł. 1,5m - 41,5W ●	proj. oprawa ośw. LED na słupie OU z fundamentem prefabrykowanym o wymiarach 0,42m x 0,42m x 1,2m
— — —	proj. sieć kablowa oświetleniowa nn w rurze ochronnej Ø75 mm
— — —	proj. sieć kablowa ośw. nn w rurze ochronnej Ø75 mm wg. odrębnego opracowania
-6m- ▭	proj. rura ochronna sztywna do przecisków Ø110 mm
▭	proj. szafka oświetleniowa SOK
▭	proj. złącze kablowe (opracowanie PGE Dystrybucja S. A.)
○	oznaczenie działek objętych opracowaniem
═	proj. rura ochronna dwudzielna Ø83 mm
×	istn. infrastruktura oświetleniowa przeznaczona do demontażu

Wykonawca: ECOEnergy POLAND ECO ENERGY POLAND MARIUSZ STANIEK GÓRNA 29B 43-400 CIESZYN TEL:33 444 73 23 www.ecoenergypoland.pl	Inwestor: Gmina Piaseczno ul. Kościuszki 5, 05-500 Piaseczno Adres: m. Piaseczno				
Nazwa inwestycji	Budowa sieci elektroenergetycznej kablowej 0,4kV oświetleniowej				
Nazwa rysunku	Projekt zagospodarowania terenu				Skala 1:500
	Imię i Nazwisko	Nr uprawnień	Podpis	Data	Nr rys.
Projektant	Jerzy Pająk	198/2001 w specjalności instalacyjnej w zakresie sieci, instalacji i urządzeń elektrycznych i elektroenergetycznych		02.07.2019	16/28
Sprawdzający	Paweł Pająk	SLK/IE/7347/11 w specjalności instalacyjnej w zakresie sieci, instalacji i urządzeń elektrycznych i elektroenergetycznych		12.07.2019	
Współpraca	R. Kuczyński, M. Maksymowicz, M. Kupryciuk				

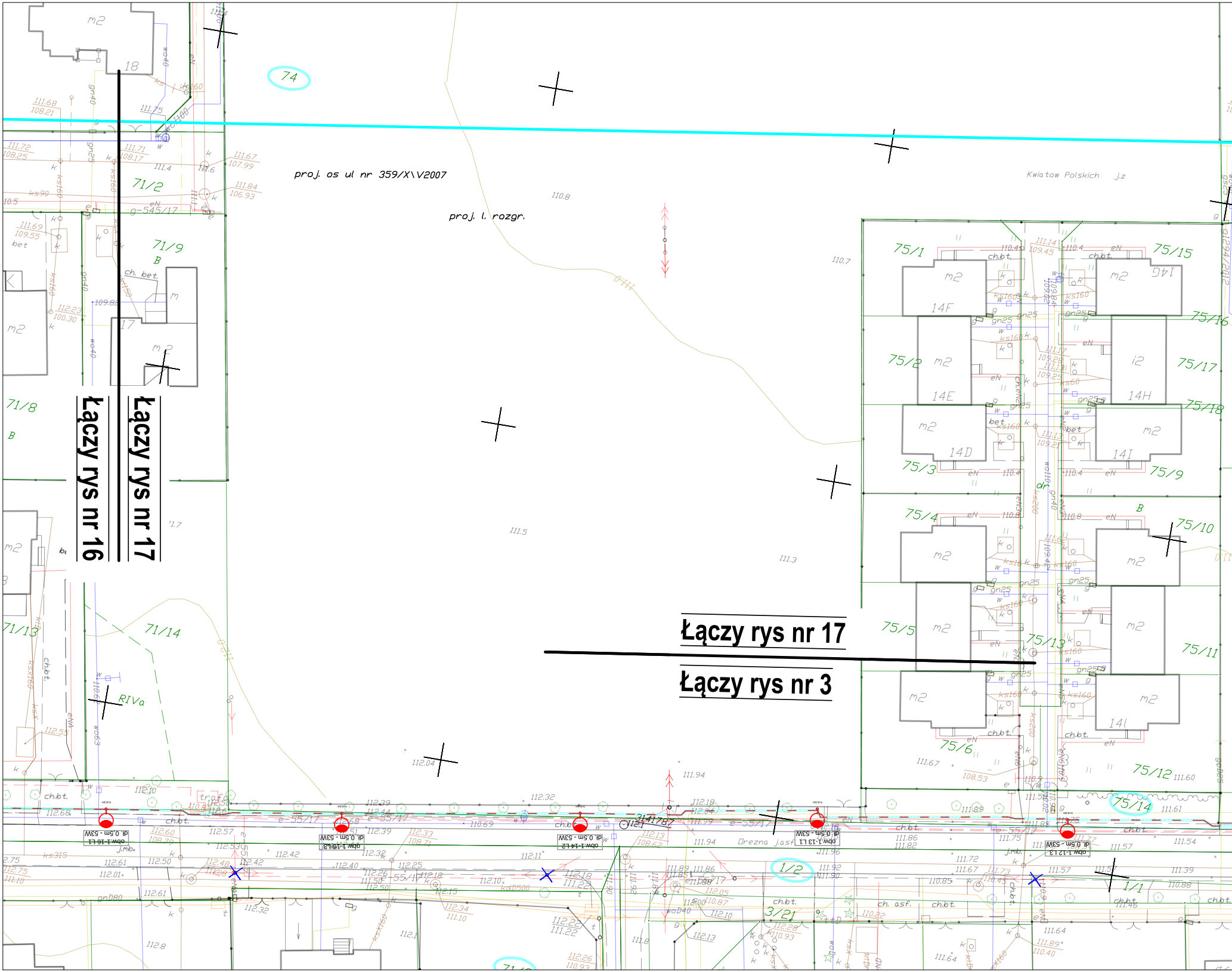
Łączy rys nr 16
Łączy rys nr 17
Łączy rys nr 17
Łączy rys nr 3
proj. os ul nr 359/X\V2007
proj. l. rozgr.
Kwiatow Polskich j.z
74
71/2
71/9
71/8
71/13
71/14
75/1
75/2
75/3
75/4
75/5
75/6
75/9
75/10
75/11
75/12
75/13
75/14
75/15
75/16
75/17
75/18
14F
14E
14D
14H
14I
1/2
1/1
3/21
RIVa
Drezna
e-55/17
g-545/17
110.8
110.7
111.5
111.3
112.04
111.94

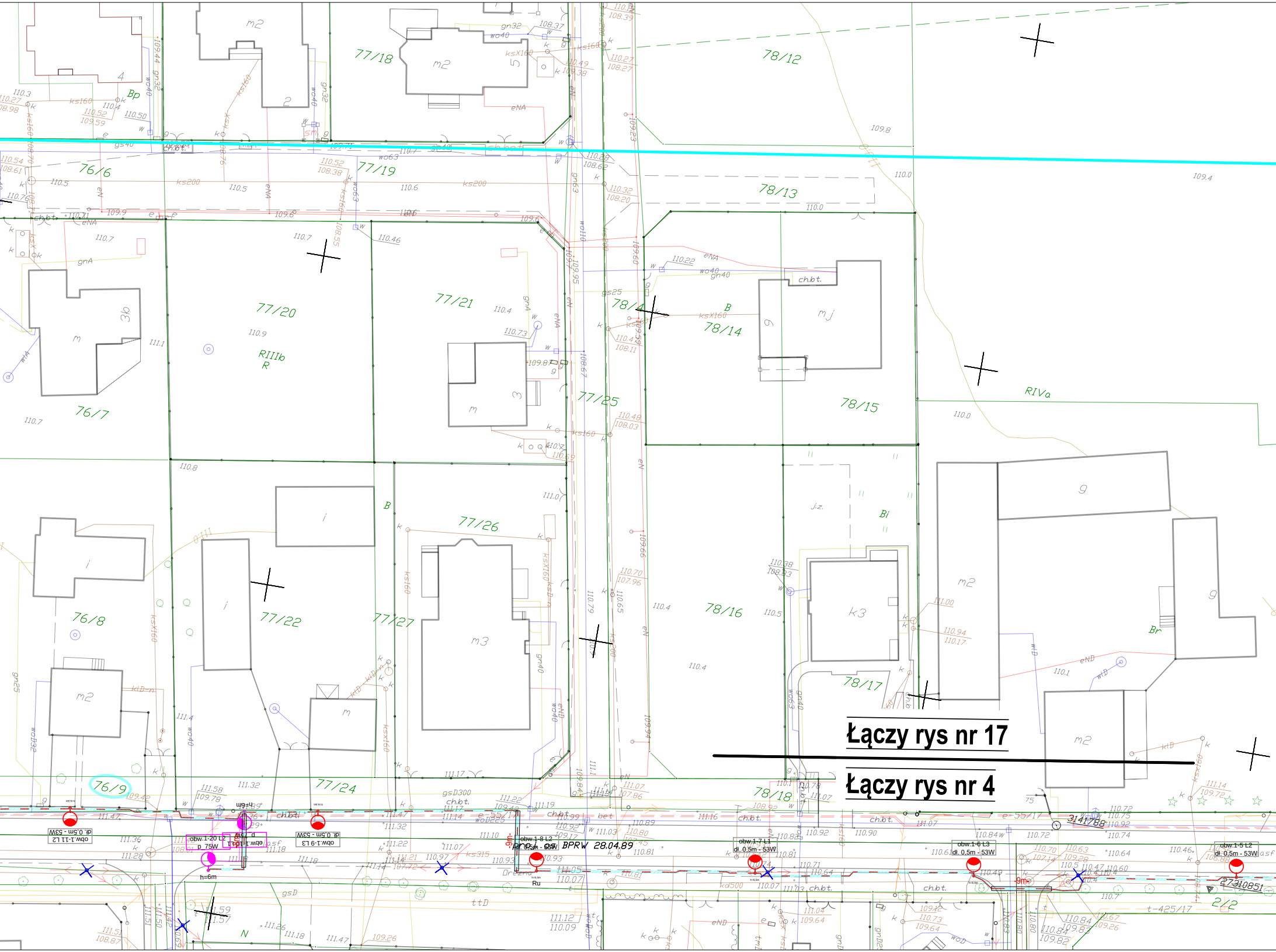
Łączy rys nr 17
Łączy rys nr 4
77/18
78/12
76/6
77/19
78/13
77/20
77/21
78/14
76/7
77/25
78/15
77/26
76/8
77/22
77/27
78/16
78/17
76/9
77/24
78/18
2/2
obw.1-11 L2
dł. 0,5m - 53W
obw.1-20 L2
p_75W
obw.1-10 L1
p_75W
h=6m
obw.1-9 L3
dł. 0,5m - 53W
obw.1-8 L2
dł. 0,5m - 53W
Ru
proj. os. BPRW 28.04.89
obw.1-7 L1
dł. 0,5m - 53W
obw.1-6 L3
dł. 0,5m - 53W
obw.1-5 L2
dł. 0,5m - 53W
-9m-
3141788
27310851
e-55/17
t-425/17
RIIIb
R
RIVa
gsD300
ch.bt.
ttD

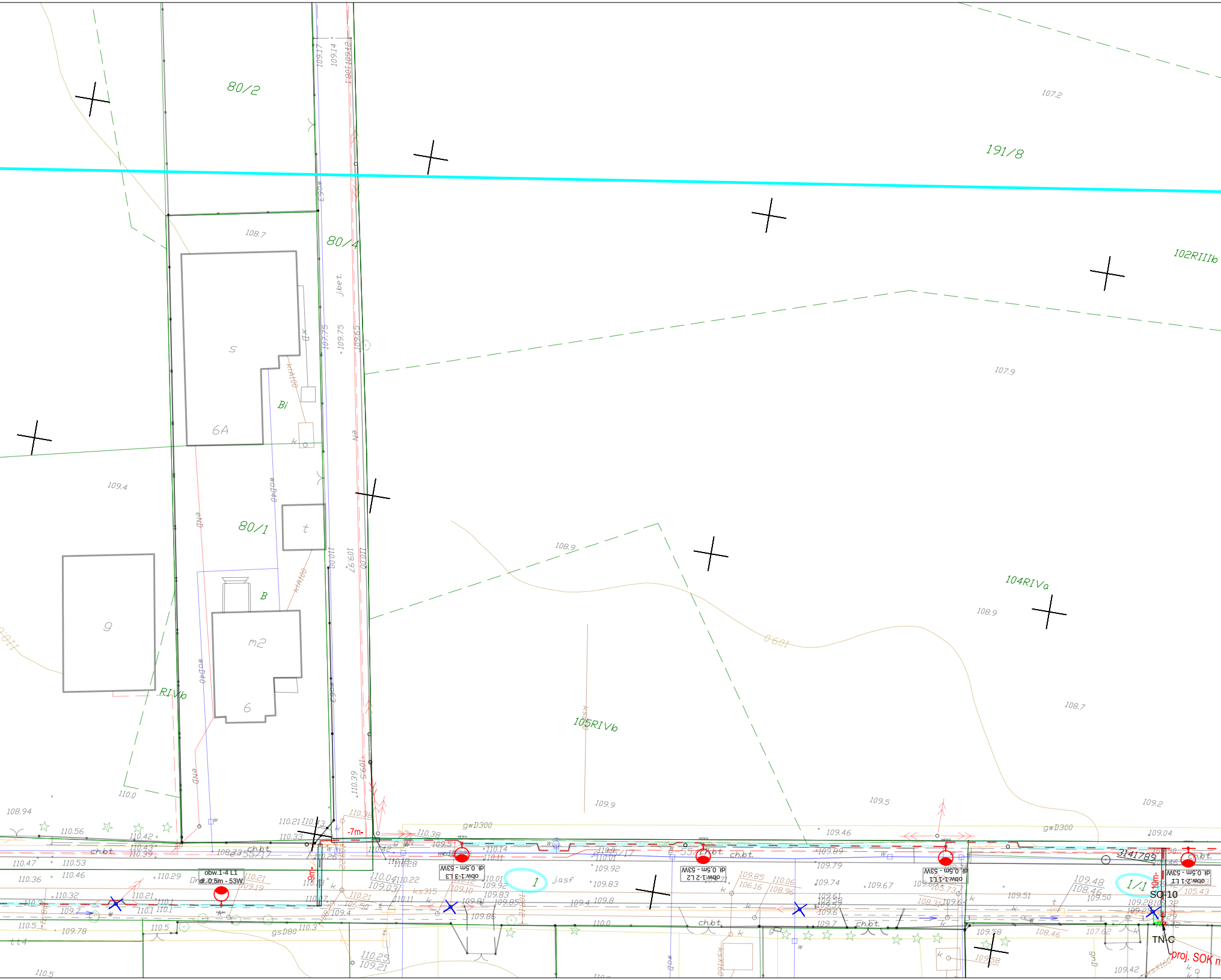
80/2
80/4
80/1
191/8
102RIIIb
104RIVa
105RIVb
RIVb
5
6A
m2
6
g
t
Bi
B
j.bet.
108.7
109.4
107.2
107.9
108.9
108.7
109.9
109.5
109.2
110.0
108.94
109.46
109.04
gwD300
gsD80
ch.bt.
j.asf
ks315
-7m-
-9m-
-10m-
obw.1-4 L1
dł. 0,5m - 53W
obw.1-3 L3
dł. 0.5m - 53W
obw.1-2 L2
dł. 0.5m - 53W
obw.1-1 L1
dł. 0.5m - 53W
obw.2-1 L1
dł. 0.5m - 53W
1
1/1
3141789
SO-10
TN-C
proj. SOK n
110.25
109.21
110.5

Uwagi:

1. Proj. linie kablowe układać na głębokości min. 0,7m w rurach ochronnych Ø75 dla trudnych warunków terenowych zgodnie z zaleceniami producenta rur osłonowych.
2. Wykopy w miejscach zbliżeń i skrzyżowań z istn. uzbrojeniem terenu wykonać ręcznie z zachowaniem szczególnej ostrożności. Prace prowadzić pod nadzorem gestorów.
3. Przy zbliżeniach i skrzyżowaniach z istn. uzbrojeniem terenu zachować zalecane odległości poziome i pionowe według obowiązujących przepisów i norm.
4. Linie kablowe pod jezdniami układać na głębokości min. 1m od powierzchni rury osłonowej do nawierzchni jezdni metodą przecisku.
5. Przed wykonaniem przecisku należy ręcznie wykonać wykopy kontrolne w celu określenia rzędnych posadowienia sieci uzbrojenia terenu.
6. W trakcie prowadzenia prac uwzględnić wszystkie uwagi instytucji uzgadniających.
7. Przycinka zieleni. Należy dokonać przycinki istniejącej zieleni.
8. Istniejące przyłącza podłączyć do nowo projektowanej sieci.
7. Po wykonaiu prac teren przywrócić do stanu pierwotnego i uporządkować.

LEGENDA:

obw.1-5 L2 dł. 1,5m - 41,5W	proj. oprawa ośw. LED na słupie OU z fundamentem prefabrykowanym o wymiarach 0,42m x 0,42m x 1,2m
🟥 – – –	proj. sieć kablowa oświetleniowa nn w rurze ochronnej Ø75 mm
🟩 – – –	proj. sieć kablowa ośw. nn w rurze ochronnej Ø75 mm wg. odrębnego opracowania
-6m- ▭	proj. rura ochronna sztywna do przecisków Ø110 mm
▭	proj. szafka oświetleniowa SOK
▭	proj. złącze kablowe (opracowanie PGE Dystrybucja S. A.)
○	oznaczenie działek objętych opracowaniem
—	proj. rura ochronna dwudzielna Ø83 mm
×	istn. infrastruktura oświetleniowa przeznaczona do demontażu

Poświadcza się, że niniejszy dokument został opracowany w wyniku prac geodezyjnych i kartograficznych, których rezultat zawiera operat techniczny wpisany do ewidencji materiałów państwowego zasobu geodezyjnego i kartograficznego	
Organ prowadzący państwowy zasób geodezyjny i kartograficzny	STAROSTA PIASECZYŃSKI
Identyfikator ewidencyjny materiału zasobu - operatu technicznego	P.1418.2019.2036
Data wpisania operatu technicznego do ewidencji materiału zasobu	01 KWI. 2019
Imię i nazwisko, data i podpis osoby reprezentującej organ	30 LIP. 2019

Z up. Starosty Piaseczyńskiego

Elżbieta Grabowska
Inspektor Wydziału Geodezji i Katastru

GEOLIDAR
mgr inż. Paweł Trepkowski
05-827 Grodzisk Maz. ul. Piaskowa 28 A
Tel. 609 539 299
NIP: 529-172-27-74 REGON 146669158

MAPA DO CELÓW PROJEKTOWYCH

Obiekt : Woj. mazowieckie Pow. piaseczyński
j. ew. 141804_4 Piaseczno
Obr. 0013...0078
dz. ew. 59/7; 1/1...31; 46...28; 21; 78...
Skala 1:500
GEK.6640.3721.2018
Układ współrzędnych poziomych : PUWG 2000
Układ wysokościowy : Kronsztad 1986
Data opracowania mapy: 01.09.2018r. - 30.11.2018

Przedstawiona sytuacja jest zgodna ze stanem faktycznym na gruncie w zakresie ograniczonym linią

Mapa została wykonana bez ustalenia obciążeń służebnościami gruntowymi ujawnionymi w księgach wieczystych.

Nie wyklucza się istnienia w terenie innych nie wykazanych na niniejszej mapie urządzeń podziemnych, które nie były zgłoszone do inwentaryzacji.

Wykonawca : mgr inż. Paweł Trepkowski
Kierownik robót :

GEODETA UPRAWNIONY
Wiesław Siek
Upr. nr 7769
05-822 Milanówek, ul. Średnia 9

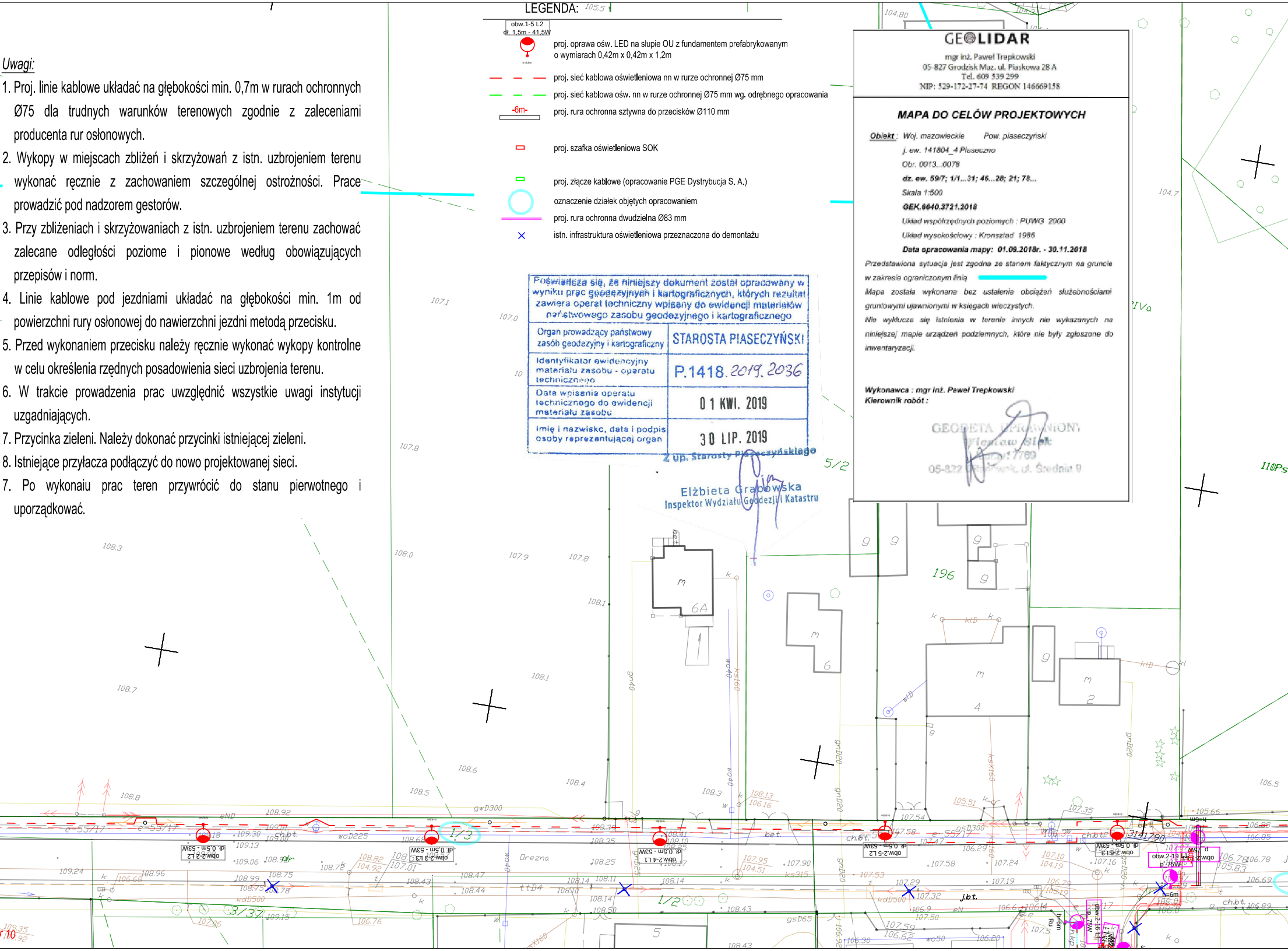
196
5/2
6A
6
4
2
5
1/3
1/2
3/37
Drezna
obw.2-2 L2
obw.2-3 L3
obw.2-4 L1
obw.2-5 L2
obw.2-19 L1
108.3
108.7
108.0
107.9
107.8
108.1
108.6
108.4
108.5
108.8
108.92
106.5
110Ps
e-55/17
wD225
gwD300
gnD20
gn40
w040
ks160
kdD500
ch.bt.
bet.
106.85
106.78
105.66

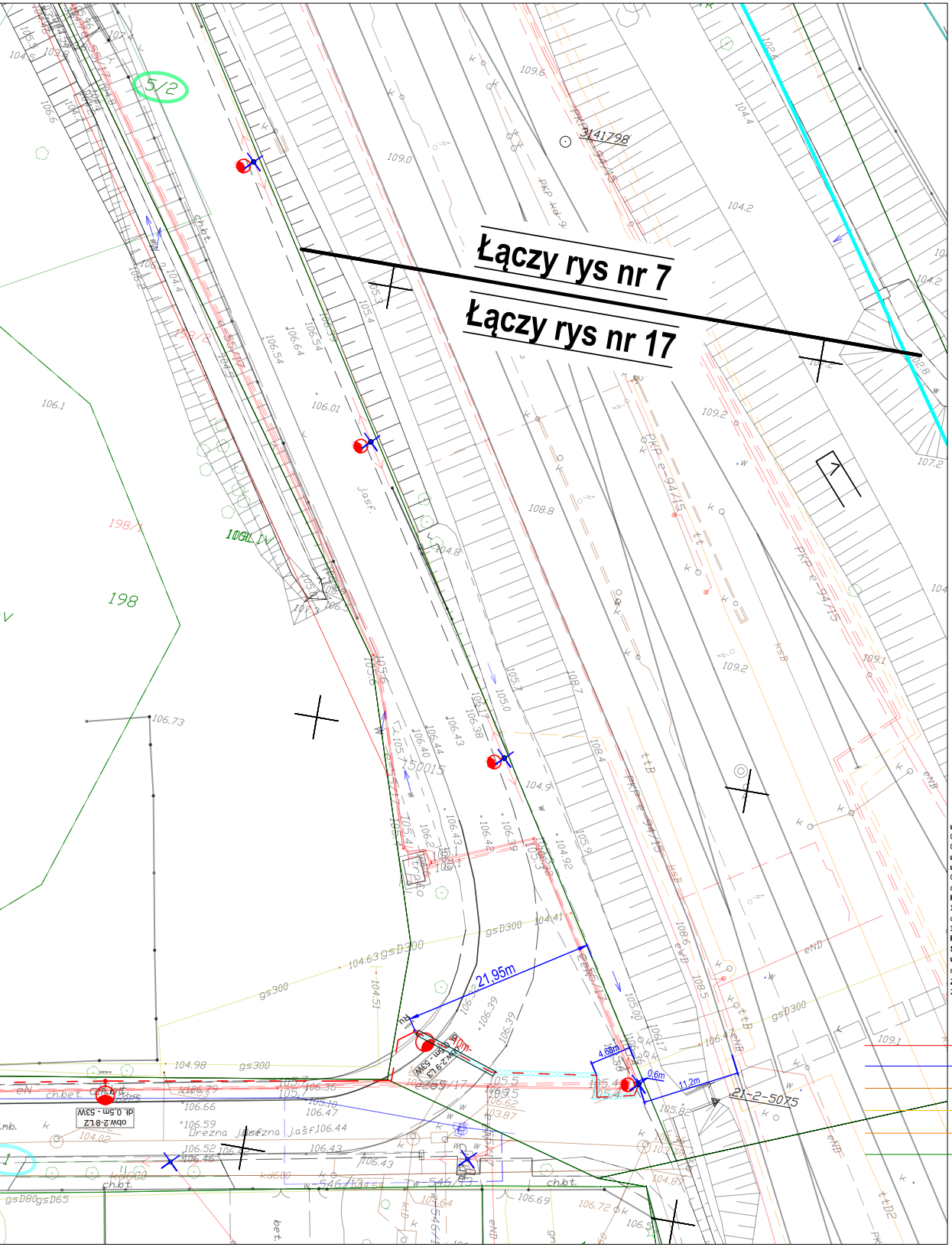
Łączy rys nr 7
Łączy rys nr 17
5/2
198
3141798
21,95m
21-2-5075
gsD300
gs300
eNB
kd600
109.6
109.0
104.4
104.2
106.1
108.8
109.2
104.92
104.98
104.63

Poświadcza się zgodność niniejszego dokumentu z oryginałem przyjętym do Państwowego Zasobu Geodezyjnego i Kartograficznego.
Operat przyjęty dnia: 01.04.2019
Nr operatu: P.1418.2019.2036

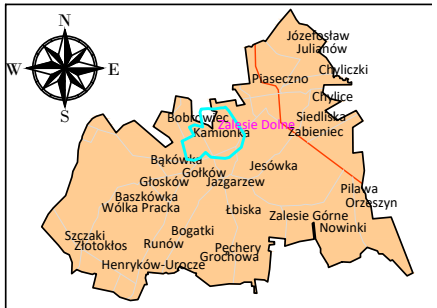
N
W
E
S
Józefosław
Julianów
Chyliczki
Piaseczno
Chylice
Bobrowiec
Zalesie Dolne
Siedliska
Kamionka
Żabieniec
Bąkówka
Jesówka
Gołków
Głosków
Jazgarzew
Baszkówka
Wólka Pracka
Pilawa
Orzeszyn
Łbiska
Zalesie Górne
Nowinki
Szczaki
Złotokłos
Bogatki
Runów
Pęchery
Grochowa
Henryków-Urocze

GMINA PIASECZNO
SKALA 1:300 000

Treść mapy na niniejszym wydruku jest zgodna z mapą do celów projektowych przyjętą oraz zaewidencjonowaną do zasobu powiatowego pod nr P.1418.2019.2036 w dniu 01.04.2019

GEODETA UPRAWNIONY
Wiesław Siek
upr. nr 7769
05-822 Milanówek, ul. Średnia 9

Za zgodność mgr inż. Jerzy Pająk

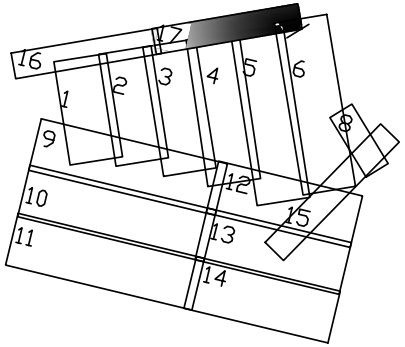
1
2
3
4
5
6
7
8
9
10
11
12
13
14
15
16
17

- obszar oddziaływania infrastruktury elektroenergetycznej

Zasięg uciążliwości mieści się w granicach działek objętych wnioskiem. Rodzaje uciążliwości związane z planowaną inwestycją to roboty ziemne, praca sprzętem zmechanizowanym.

ul. Orężna dz nr 5/2 obr. 0014 dz. nr 81,8,10/15,83,10/7,11/8,11/7,12/17,13/12,14/10,34,41/1,71/15, 74,75/14,76/9 obr. 0029 dz. nr 56 obr. 0030 dz. nr 28 obr. 0031 dz. nr 1/2 obr. 0032 dz. nr 1 obr. 33 dz. nr 1/1,1/3 obr. 0034 dz. nr 1 obr. 0035 **ul. Wyczółkowskiego dz**. nr 64/1,64/2 obr. 0031 dz. nr 27/1,27/2,35/4,59/1,59/3 obr. 0032 dz. nr 32,59,8/4,8/6 obr. 0033 dz. nr 2/9,3/2,4/2 obr. 0034 dz. nr 28,30/1,9/25 obr. 0035 dz. nr 8 obr. 0036

ul. Broniewskiego dz. nr 9/13,29/2 obr. 0035 **ul. Wyspiańskiego** dz. nr 33 obr. 0046 dz. nr 2 obr. 0048 **ul. Gałczyńskiego** dz. nr 87,88,22/2,22/3,22/4,22/5,22/6,22/7,5/2,6/2,7/4,8/8,9/3,9/4 obr. 0033
ul. Gojawiczyńskiej dz. nr 83/3,83/4,68,83/1,48/6,46/1,44/6 obr. 0033 **ul. Wybickiego** dz. nr 7/21,21 obr. 0030 **ul. Partyzantów** dz. nr 33 obr. 0030 **ul. Pomorska** dz. nr 20,59/8 obr. 0030 dz. nr 84/1,84/3,84/5 obr. 0033 dz. nr 8,1/2,1/4,1/5,1/6,1/7, 11/1,12/3,12/7,13/1,5/1,6/2,7/1 obr. 0045 dz. nr 1/1,1/3 obr. 0046 dz. nr 1/6,1/7,1/8,1/9,4 obr. 0048 dz. nr 1/1,1/3,1/4,1/5,1/6,1/8 obr. 0049 dz. nr 93/2,96/2 obr. 0031 dz. nr 39/7 obr. 0032 dz. nr 85/1,107/1 obr. 0035 **ul. Andersa** dz. nr 10,12,8/13,8/7,8/14,8/15,8/16,8/18,8/12 obr. 0030 **ul. Leśmiana** dz. nr 8/40,38/19 obr. 0030 **ul. Balińskiego** dz. nr 58/8,42,58/7,58/6,58/4,58/3,58/2,58/1 obr. 0030 **ul. Herberta** dz. nr 29/18,21,30/2,30/1 obr. 0031 **ul. Hermana** dz. nr 53/2,60/4,53/1 obr. 0031 **ul. Derdowskiego** dz. nr 71/3,95,80,82 obr. 0031 dz. nr 2/4,2/3,2/2,2/1 obr. 0032 **ul. Kajki** dz. nr 12/2,12/3,12/4, 12/5,35/3,35/1,35/6,35/7,70/6,37/2,18,21,13/3 obr. 0032 **ul. Dunikowskiego** dz. nr 79/1 obr. 0033 dz. nr 2/28,2/34,6/3,6/4,6/6,6/5,6/1 obr. 0034 **ul. Paderewskiego** dz. nr 3/15,4/8 obr. 0034 **ul. Tuwima** dz. nr 31/3, 31/6 obr. 0043 dz. nr 103,104,106,107/2 obr. 0035 **ul. Danuty Siedzikówny "Inki"** dz. nr 27/1,115/42,115/67,115/68,115/17,93/2 obr. 0035 **ul. Modrzejewskiej** dz. nr 13 obr 0035 **ul. K. Przerwy Tetmajera** dz. nr 1/2,32,1/1,31/1 obr. 0036 **ul. Chełmońskiego** dz. nr 31/3,84 obr. 0036 **ul. Konopnickiej** dz. nr 77 obr. 0045 dz. nr 2 obr. 0046 dz. nr 1 obr. 0047 **ul. Kasprowicza** dz. nr 65 obr. 0036 **ul. Reja** dz. nr 76 obr. 0036 **ul. Konarskiego** dz. nr 44/1,9,40,44/2,60,70,63,72 obr. 0045 **ul. Krasińskiego** dz. nr 13/2 obr. 0046 **ul. Księcia Józefa** dz. nr 28 obr. 0046 **ul. C. K. Norwida** dz. nr 21,52 obr. 0046 dz. nr 18,63 obr. 0047 **ul. J. Słowackiego** dz. nr 29 obr. 0046 **ul. Pułaskiego** dz. nr 44,46 obr. 0046 dz. nr 24 obr. 0047
ul. Plac Wolności dz. nr 44 obr. 0046 dz. nr 24 obr. 0047 **ul. Traugutta** dz. nr 31 obr. 0047 **ul. Nosowskiego** dz. nr 40 obr. 0047 **ul. Karłowicza** dz. nr 50 obr. 0047 **ul. Moniuszki** dz. nr 78 obr. 0047 **ul. Kopernika** dz. nr 62/1 obr. 0047 dz. nr 91/1 obr. 005 dz. nr 3 obr. 0061 dz. nr 1 obr. 0062 **ul. Śląska** dz. nr 13 obr. 0048 dz. nr 27 obr. 0049 **ul. Długosza** dz. nr 17 obr. 0048 **ul. Kochanowskiego** dz. nr 19 obr. 0048 **ul. Żółkiewskiego** dz. nr 7,49 obr. 0049 **ul. Batorego** dz. nr 28 obr. 0049 **ul. Sobieskiego** dz. nr 72 obr. 0049 **ul. Al. 3 Maja** dz. nr 62 obr. 0048 dz. nr 86 obr. 0049 **ul. Matejki** dz. nr 90 obr. 0050 **ul. Wita Stwosza** dz. nr 23 obr. 0050 **ul. Królowej Jadwigi** dz. nr 43 obr. 0050 **ul. Anny Jagiellonki** dz. nr 63 obr. 0050 j.ewid 141804_4 Piaseczno - Miasto

Istniejące sieci:
sieć energetyczna
sieć wodociągowa
sieć kanalizacyjna
sieć gazowa
sieć teletechniczna
granice własności

Wykonawca: ECOENERGY POLAND ECO ENERGY POLAND MARIUSZ STANIEK GÓRNA 29B 43-400 CIESZYN TEL:33 444 73 23 www.ecoenergypoland.pl	Inwestor: Gmina Piaseczno ul. Kościuszki 5, 05-500 Piaseczno Adres: m. Piaseczno				
Nazwa inwestycji	Budowa sieci elektroenergetycznej kablowej 0,4kV oświetleniowej				
Nazwa rysunku	Projekt zagospodarowania terenu				Skala 1:500
	Imię i Nazwisko	Nr uprawnień	Podpis	Data	Nr rys.
Projektant	Jerzy Pająk	198/2001 w specjalności instalacyjnej w zakresie sieci, instalacji i urządzeń elektrycznych i elektroenergetycznych		02.07.2019	17/28
Sprawdzający	Paweł Pająk	SLK/IE/7347/11 w specjalności instalacyjnej w zakresie sieci, instalacji i urządzeń elektrycznych i elektroenergetycznych		12.07.2019	
Współpraca	R. Kuczyński, M. Maksymowicz, M. Kupryciuk				