

**Droga wewnętrzna** D-48/ISTN.  
B-2/ISTN.  
T - "Nie dotyczy służb pojazdów z aktualną kartą parkingową"/ISTN.

AL. RÓŻ

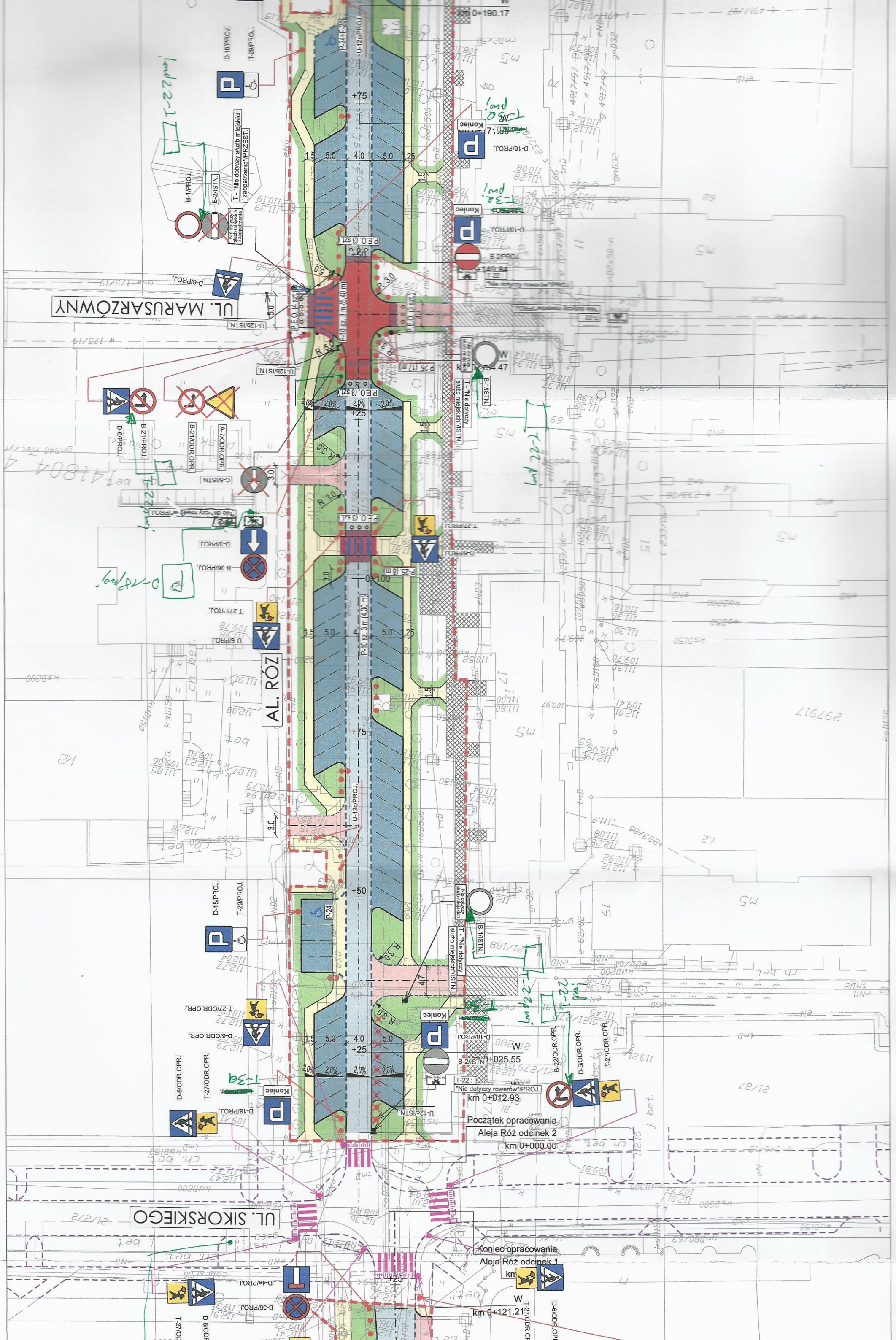
UL. MARUSARZÓWNY

koniec

koniec

koniec

koniec



UL. MARUSARZÓWNY

AL. RÓZ

UL. SIKORSKIEGO

Początek opracowania  
Aleja Róż odcinek 2  
km 0+000.00

Koniec opracowania  
Aleja Róż odcinek 1  
km 0+121.21

Nie dotyczy rowerów / PROJ.  
km 0+012.93

Nie dotyczy służb miejskich / PROJ.

Nie dotyczy służb miejskich / PROJ.

Nie dotyczy służb miejskich / PROJ.

Nie dotyczy służb miejskich / PROJ.

Nie dotyczy służb miejskich / PROJ.

Nie dotyczy służb miejskich / PROJ.

Nie dotyczy służb miejskich / PROJ.

Nie dotyczy służb miejskich / PROJ.

Nie dotyczy służb miejskich / PROJ.

Nie dotyczy służb miejskich / PROJ.

Nie dotyczy służb miejskich / PROJ.

Nie dotyczy służb miejskich / PROJ.

Nie dotyczy służb miejskich / PROJ.

Nie dotyczy służb miejskich / PROJ.

Nie dotyczy służb miejskich / PROJ.

Nie dotyczy służb miejskich / PROJ.

Nie dotyczy służb miejskich / PROJ.

Nie dotyczy służb miejskich / PROJ.

Nie dotyczy służb miejskich / PROJ.

Nie dotyczy służb miejskich / PROJ.

Nie dotyczy służb miejskich / PROJ.

Nie dotyczy służb miejskich / PROJ.

Nie dotyczy służb miejskich / PROJ.

Nie dotyczy służb miejskich / PROJ.

Nie dotyczy służb miejskich / PROJ.

Nie dotyczy służb miejskich / PROJ.

Nie dotyczy służb miejskich / PROJ.

Nie dotyczy służb miejskich / PROJ.

Nie dotyczy służb miejskich / PROJ.

Nie dotyczy służb miejskich / PROJ.

Nie dotyczy służb miejskich / PROJ.

Nie dotyczy służb miejskich / PROJ.

Nie dotyczy służb miejskich / PROJ.

Nie dotyczy służb miejskich / PROJ.

Nie dotyczy służb miejskich / PROJ.

Nie dotyczy służb miejskich / PROJ.

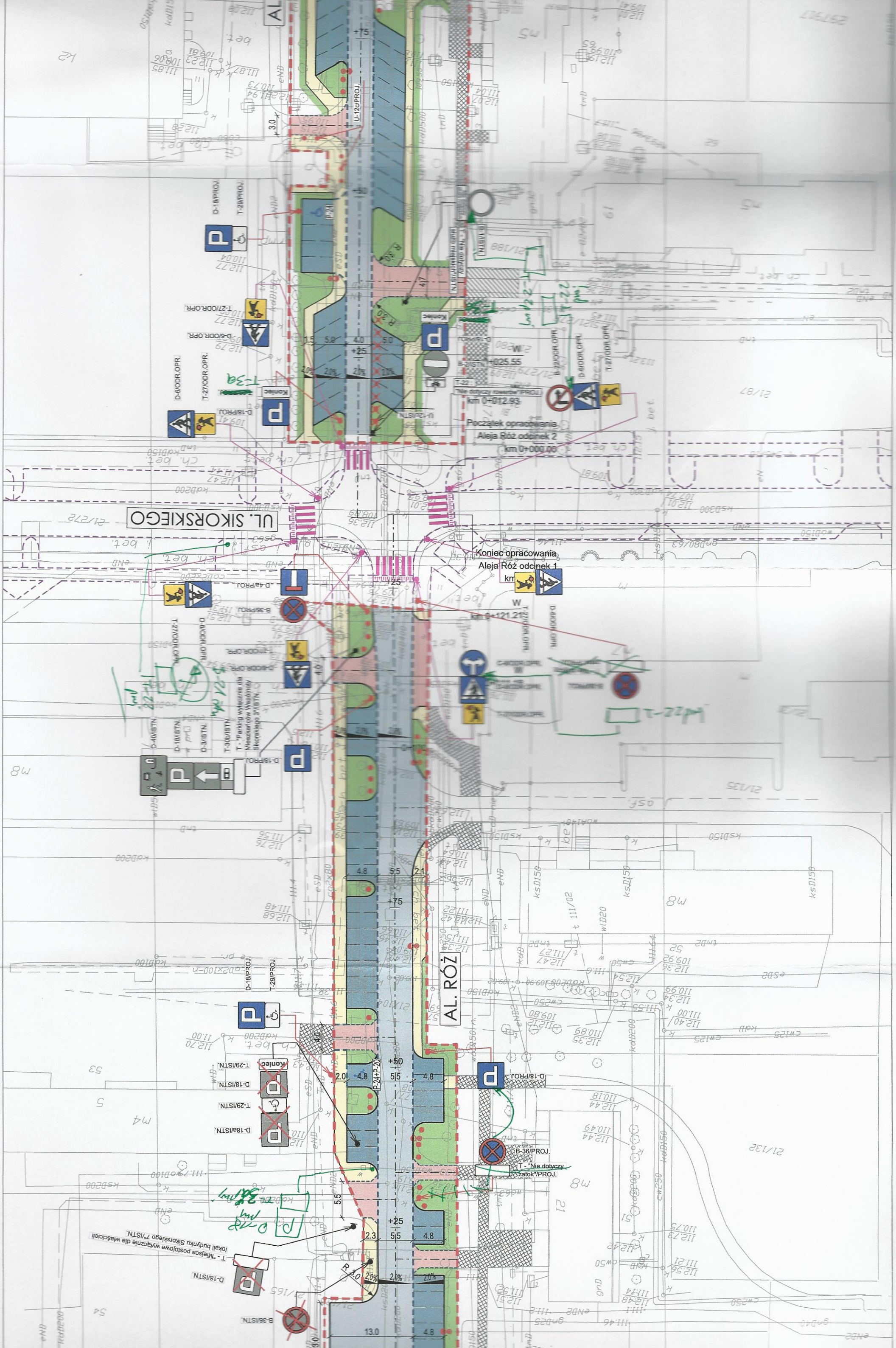
Nie dotyczy służb miejskich / PROJ.

Nie dotyczy służb miejskich / PROJ.

Nie dotyczy służb miejskich / PROJ.

Nie dotyczy służb miejskich / PROJ.

Nie dotyczy służb miejskich / PROJ.



UL. SIKORSKIEGO

AL. RÓŻ

Koniec opracowania  
Aleja Róż odcinek 1  
km 0+121.93

Początek opracowania  
Aleja Róż odcinek 2  
km 0+000.00

T - "Miejsca postojowe wyznaczone dla maszyn"  
lokali budynku Sikorskiego 7/18TN

B-36/PROJ.  
T - "Nie dotyczy"  
Złazok/PROJ.

T-29/STN.  
D-18a/STN.  
D-18/STN.  
T-29/STN.

T-30/18TN  
D-3/18TN  
D-18/18TN  
D-40/18TN

T-29/PROJ.  
D-18/PROJ.

T-27/ODR.OPR.  
D-6/ODR.OPR.

T-27/ODR.OPR.  
D-6/ODR.OPR.

T-27/ODR.OPR.  
D-6/ODR.OPR.

T-27/ODR.OPR.  
D-6/ODR.OPR.

T-27/ODR.OPR.  
D-6/ODR.OPR.

T-27/ODR.OPR.  
D-6/ODR.OPR.

T-27/ODR.OPR.  
D-6/ODR.OPR.

T-27/ODR.OPR.  
D-6/ODR.OPR.

T-27/ODR.OPR.  
D-6/ODR.OPR.

T-27/ODR.OPR.  
D-6/ODR.OPR.

T-27/ODR.OPR.  
D-6/ODR.OPR.

T-27/ODR.OPR.  
D-6/ODR.OPR.

T-27/ODR.OPR.  
D-6/ODR.OPR.

T-27/ODR.OPR.  
D-6/ODR.OPR.

T-27/ODR.OPR.  
D-6/ODR.OPR.

T-27/ODR.OPR.  
D-6/ODR.OPR.

T-27/ODR.OPR.  
D-6/ODR.OPR.

T-27/ODR.OPR.  
D-6/ODR.OPR.

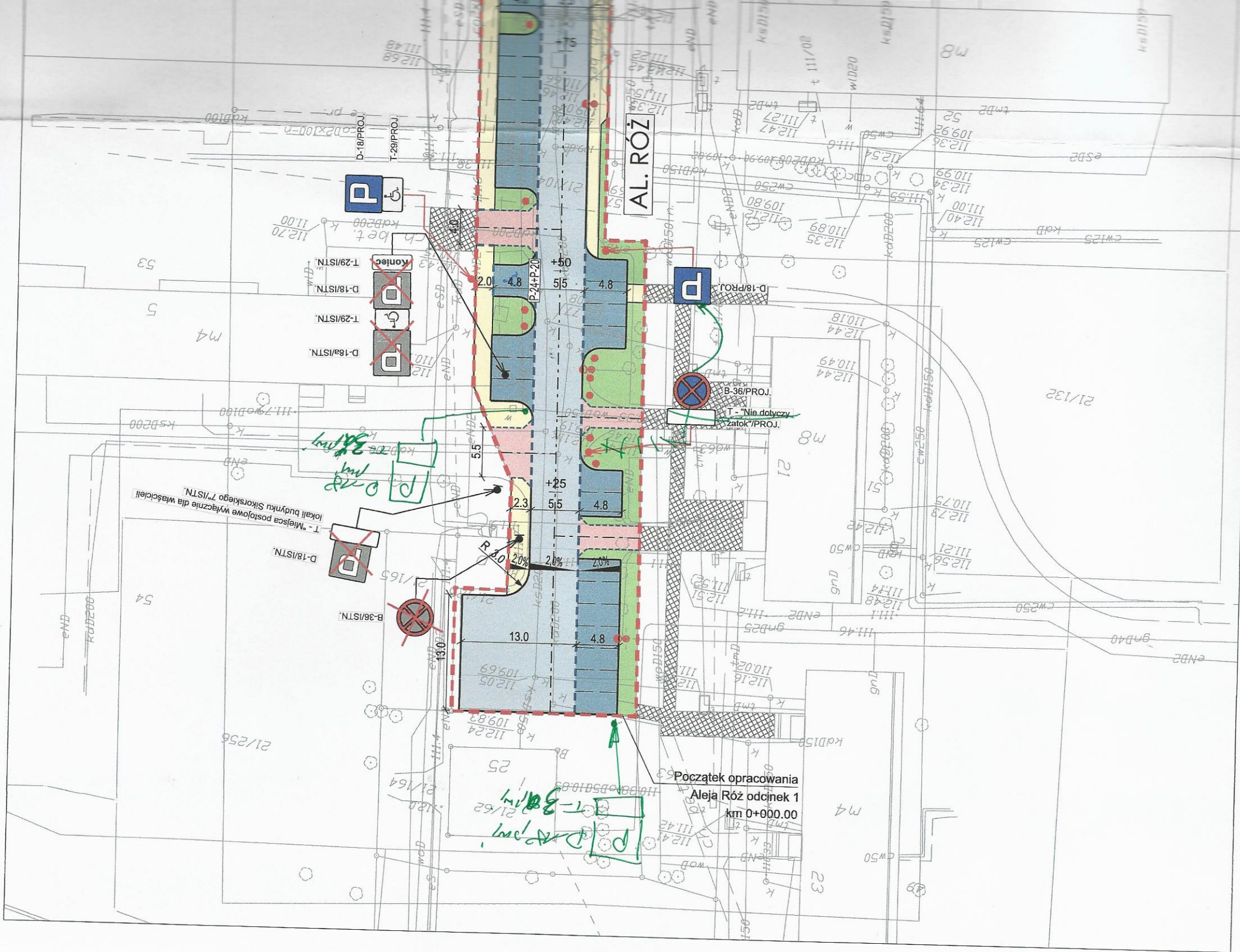
T-27/ODR.OPR.  
D-6/ODR.OPR.

T-27/ODR.OPR.  
D-6/ODR.OPR.

T-27/ODR.OPR.  
D-6/ODR.OPR.

T-27/ODR.OPR.  
D-6/ODR.OPR.

T-27/ODR.OPR.  
D-6/ODR.OPR.



AL. RÓŻ

Początek opracowania  
Aleja Róż odcinek 1  
km 0+000.00

Koniec  
D-18/STN.  
T-29/STN.  
D-18/STN.  
T-29/STN.

D-18/STN.  
B-36/STN.

T - Miejsca postojowe wyłącznie dla maszyn  
lokali budynku Sikorskiego 7/1STN.

T - Nie dotyczy  
złotok/PROJ.