



LEGENDA

Branża drogowa

- PROJEKTOWANA JEZDNI
- PROJEKTOWANA ŚCIEŻKA ROWEROWA
- PROJEKTOWANY CIĄG PIESZO-ROWEROWY
- PROJEKTOWANE CHODNIKI
- PROJEKTOWANE JEZDNI JAZDÓW
- PROJEKTOWANE POBOCZA
- ZABRUK KAMIENNY
- CHODNIK O WZMOCNIONEJ KONSTRUKCJI
- ŚCIEŻKA ROWEROWA O WZMOCNIONEJ KONSTRUKCJI
- PROJEKTOWANA ZIELEŃ DROGOWA
- PROJEKTOWANE KRAWĘŻNIKI WYSTAJĄCE
- PROJEKTOWANE KRAWĘŻNIKI WTOPIONE
- PROJEKTOWANE OPORKI BETONOWE WTOPIONE SZEROKOŚCI 12cm
- PROJEKTOWANE OBRZEŻA BETONOWE SZEROKOŚCI 8cm
- PROJEKTOWANA KRAWĘDZ POBOCZA
- PROJEKTOWANE LINIE ROZGRANICZAJĄCE
- OGRAŹNIENIA W KORZYSTANIU Z NIERUCHOMOŚCI
- ROBOTY REALIZOWANE NA PODSTAWIE OŚWIADCZENIA O PRAWIE DYSPOZYWANIA NIERUCHOMOŚCIĄ NA CELE BUDOWLANE
- OGRODZENIA DO ROZBIÓRKI
- NUMERY EWIDENCYJNE DZIAŁEK POWSTAŁE W WYNIKU PODZIAŁU
- NUMERY EWIDENCYJNE DZIAŁEK ISTNIEJĄCYCH

Branża sanitarna

- PROJEKTOWANA SIĘĆ KANALIZACJI DESZCZOWEJ
- PROJEKTOWANA SIĘĆ WODOCIĄGOWA
- PROJEKTOWANA SIĘĆ GAZOWA
- ROZBIÓRKA KOLIDUJĄCEJ SIĘCI SANITARNEJ

Branża energetyczna

- PROJEKTOWANA SIĘĆ OŚWIETLENIOWA
- PROJEKTOWANA SIĘĆ ENERGETYCZNA NN
- PROJEKTOWANE SIĘCI ENERGETYCZNE SN
- ROZBIÓRKA KOLIDUJĄCEJ SIĘCI ENERGETYCZNEJ

Branża telekomunikacyjna



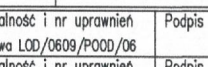


- PROJEKTOWANA SIĘĆ TELEKOMUNIKACYJNA
- ROZBIÓRKA KOLIDUJĄCEJ SIĘCI TELEKOMUNIKACYJNEJ

Branża zieleni

- DRZEWIA I KRZEWY ZINWENTARYZOWANE W PROJEKTOWANYM PASIE DROGOWYM
- DRZEWIA I KRZEWY PRZEZNACZONE DO WYCINKI

MAPA ZGODNA Z MAPĄ DO CELÓW PROJEKTOWYCH NR P1418.2017.1705
WYDANA PRZEZ PODK. STAROSTWA POWATOWEGO W PIASECZNO
W DNIU 2017-03-28



Inwestor		 Burmistrz Miasta i Gminy Piaseczno ul. Kołbuszy 5, 05-500 Piaseczno tel. (022) 751 75 00 fax: (022) 756 70 49 e-mail: urzad@piaseczno.eu; www.piaseczno.eu	
Jednostka projektowa		 ROBIMART Sp. z o.o. ul. Sienkiewicza 1, 05-600 Pruszków tel. (022) 245 54 00 fax: (022) 256 70 91 e-mail: biuro@robimart.pl; www.robimart.pl	
Nazwa przedsięwzięcia ROZBUDOWA DRÓG GMINNYCH: ULICY GEODETÓW I ULICY ENERGETYCZNEJ W PIASECZNO, JÓZEFOSŁAWI I MYSIADE WRAZ Z BUDOWĄ ODCINKA DROGI GMINNEJ – ULICY SKŁ. W MYSIADE			
Nazwa i adres obiektu budowlanego DRUGI GMINNE – ULICE GEODETÓW I ENERGETYCZNA W JÓZEFOSŁAWI, PIASECZNO I MYSIADE ORAZ DRUGA GMINNA SKŁ. W MYSIADE, POWIAT PIASECZNO, WOJEWÓDZTWO MAZOWIECKIE			
Stadium		Branża	Tom
PROJEKT BUDOWLANY		ZIELEŃ	II/V
Główny projektant inż. Marcin Jachubek	Specjalność i nr uprawnień inż. 100/000/0000/00	Podpis 	Data GRUDZIEŃ 2017
Opracował Tomasz Klimczewski	Specjalność i nr uprawnień inż. 100/000/0000/00	Podpis 	Skala 1:500
Projektant sprawdzający mgr inż. Robert Zalewski	Specjalność i nr uprawnień inż. 100/000/0000/00	Podpis 	Nr strony 31
Nazwa rysunku PLAN SYTUACYJNY – UL. GEODETÓW CZ. 3		2.3	