

Strona internetowa

Dotyczy postępowania w trybie podstawowym na: „Budowę drogi gminnej - ulicy Krótkiej w Józefosławiu na odcinku od ulicy Osiedlowej do ulicy Ogrodowej, gmina Piaseczno w ramach zadania "ulica Krótka w Józefosławiu”.

Zamawiający informuje, że Wykonawcy na podstawie art. 284 ust. 1 ustawy z dnia 11.09.2019r. Prawo zamówień publicznych (Dz. U. z 2019 r. poz. 2019 ze zmianami) zwrócili się z zapytaniami o wyjaśnienie treści SWZ.

Pytanie 1

Wykonawca zwraca się z prośbą o wyjaśnienie rozbieżności pomiędzy Opisem Projektu Wykonawczego a Przedmiarem robót. Nawierzchnia z kostki na zjazdach według opisu ma kolor grafitowy, a według przedmiaru czerwony. Prosimy o informację, jaki zaprojektowano kolor nawierzchni

Odpowiedź:

Nawierzchnie na zjazdach należy wykonać zgodnie z dokumentacją projektową w kolorze grafitowym.

Pytanie 2

Prosimy o potwierdzenie, że do wzmocnienia podłoża zjazdów projektowane jest wykorzystanie mieszanki stabilizowanej cementem C1,5/2 < 4 MPa

Odpowiedź:

Wzmocnienie podłoża gruntowego pod zjazdy należy wykonać z zastosowaniem gruntu stabilizowanego cementem w betoniarni C_{1,5/2}<4 MPa gr.22 cm.

Pytanie 3

Prosimy o potwierdzenie, że studnia Sp 2.25 i pozostałe studnie i rurociągi kanalizacji deszczowej projektowane w ulicy Ogrodowej nie wchodzi w skład zamówienia

Pytanie 4

Ze względu na rozbieżności na planie sytuacyjnym i profilu prosimy o potwierdzenie, że przyłącze wodociągowe do W1.7 ma średnicę dn 40 mm.

Odpowiedź na pytanie 3 i 4

Odpowiedzi na pkt 3 i 4 zostały zawarte w załączniku dołączonym do niniejszego pisma.

Pytanie 5

Prosimy o informację po czyjej stronie leży aktualizacja Projektu Stałej Organizacji Ruchu

Odpowiedź:

Aktualizacja Projektu Stałej Organizacji Ruchu leży po stronie Wykonawcy


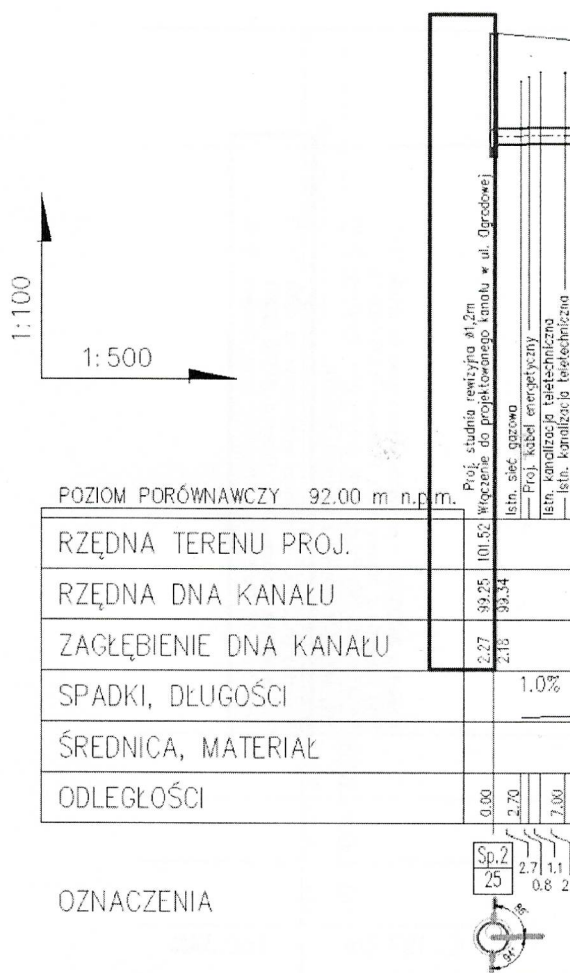
Otrzymują:
RZP a/a
Strona internetowa

Z up. Burmistrza Miasta i Gminy Piaseczno
mgr inż. Iwona Bednarska
Pełnomocnik Burmistrza - Naczelnik Wydziału Inwestycji

INSPEKTOR
mgr inż. Iwona Bednarska

ODPOWIEDZ NA PYTANIE NR 3

1. Prosimy o potwierdzenie, że studnia Sp 2.25 i pozostałe studnie i rurociągi kanalizacji deszczowej projektowane w ulicy Ogrodowej nie wchodzą w skład zamówienia

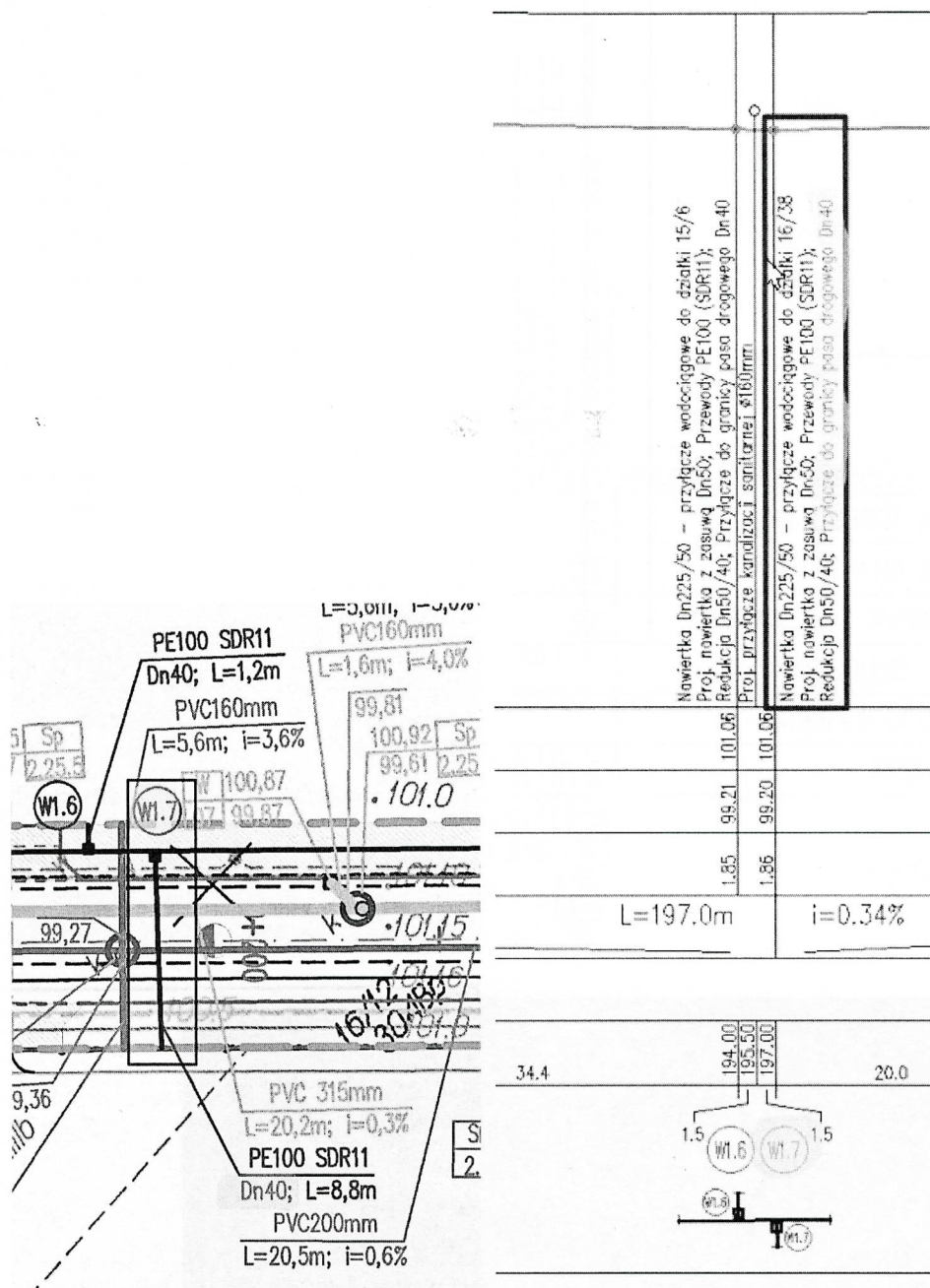


System odwodnienia (sieć kanalizacji deszczowej) w ul. Krótkiej kończy się na włączeniu kanału o średnicy Dn315mm do studni Sp2.25, która to studnia jest w zakresie projektu odwodnienia ul. Ogrodowej. System odwodnienia prowadzony w ul. Ogrodowej (ze studnią rewizyjną Sp2.25), jest poza zakresem realizacji systemu odwodnienia w ul. Krótkiej.

Taki też zakres jest podziany w Przedmiarze Robót i Kosztorysie Inwestorskim.

ODPOWIEDZ NA PYTANIE NR 4

2. Ze względu na rozbieżności na planie sytuacyjnym i profilu prosimy o potwierdzenie, że przyłącze wodociągowe do W1.7 ma średnicę dn 40 mm.



Nie ma rozbieżności – dokumentacja przewiduje nawiertkę Dn225/50, za nawiertką należy zastosować redukcję Dn50/40, a za redukcją należy poprowadzić przewodami o średnicy Dn40 przyłącze wodociągowe do granicy pasa drogowego.