

UCHWAŁA NR
RADY MIEJSKIEJ W PIASECZNI

z dnia r.

**w sprawie nieodpłatnego zbycia na rzecz Powiatu Piaseczyńskiego prawa własności
niezabudowanych działek stanowiących fragmenty dróg powiatowych**

Na podstawie art. 18 ust. 2 pkt. 9 lit. a ustawy z dnia 8 marca 1990 r. o samorządzie gminnym (Dz. U. z 2020 r., poz. 713 ze zm.) oraz art. 13 ust. 2 ustawy z dnia 21 sierpnia 1997 r. o gospodarce nieruchomościami (Dz. z 2020 r., poz. 1990 ze zm.) uchwała się, co następuje.

§ 1.

Wyraża się zgodę na nieodpłatne zbycie na rzecz Powiatu Piaseczyńskiego prawa własności niezabudowanych nieruchomości stanowiących własność Gminy Piaseczno, oznaczonych jako działki ewid.:

- nr 353/3 o pow. 93 m², położona w obr. 24 m. Piaseczno, dla której Sąd Rejonowy w Piasecznie prowadzi księgę wieczystą nr WA5M/00240963/4,
 - nr 12/17 o pow. 227 m², położona w obr. 29 m. Piaseczno, dla której Sąd Rejonowy w Piasecznie prowadzi księgę wieczystą nr WA5M/00340889/2,
 - nr 3/21 o pow. 203 m², położona w obr. 32 m. Piaseczno, dla której Sąd Rejonowy w Piasecznie prowadzi księgę wieczystą nr WA5M/00019505/8,
 - nr 37/1 o pow. 25 m², położona w miejscowości Jesówka gm. Piaseczno, dla której Sąd Rejonowy w Piasecznie prowadzi księgę wieczystą nr WA11/00022927/4
 - nr 66/3 o pow. 201 m², położona w miejscowości Kamionka gm. Piaseczno, dla której Sąd Rejonowy w Piasecznie prowadzi księgę wieczystą nr WA5M/00424321/6,
 - nr 127/2 o pow. 100 m², położona w miejscowości Kamionka gm. Piaseczno, dla której Sąd Rejonowy w Piasecznie prowadzi księgę wieczystą nr WA5M/00238212/8,
 - nr 12/1 o pow. 3 m², położona w miejscowości Robercin gm. Piaseczno, dla której Sąd Rejonowy w Piasecznie prowadzi księgę wieczystą nr WA11/00018286/7,
 - nr 20/3 o pow. 100 m² i nr 20/12 o powierzchni 162 m², położone w miejscowości Siedliska gm. Piaseczno, dla której Sąd Rejonowy w Piasecznie prowadzi księgę wieczystą nr WA11/00004272/5,
 - nr 139/2 o pow. 584 m², położona w miejscowości Zalesie Górne gm. Piaseczno, dla której Sąd Rejonowy w Piasecznie prowadzi księgę wieczystą nr WA11/00020821/7,
 - nr 529/8 o pow. 273 m², nr 530/2 o powierzchni 1760 m² i nr 696/2 o powierzchni 1325 m², położone w miejscowości Bogatki gm. Piaseczno, dla której Sąd Rejonowy w Piasecznie prowadzi księgę wieczystą nr WA5M/00254877/5,
- stanowiących fragmenty dróg powiatowych.

§ 2.

Wykonanie uchwały powierza się Burmistrzowi Miasta i Gminy Piaseczno.

§ 3.

Uchwała wchodzi w życie z dniem podjęcia.

UZASADNIENIE

W dniu 22.01.2021 r., Zarząd Powiatu Piaseczńskiego wystąpił z wnioskiem o wyrażenie zgody na przekazanie w drodze darowizny 16 działek drogowych, opisanych w/wym piśmie, zlokalizowanych w pasach dróg powiatowych.

Po przeanalizowaniu miejscowych planów zagospodarowania przestrzennego, w których zaplanowany jest przebieg publicznych ciągów komunikacyjnych oraz określone jest przeznaczenie nieruchomości, Gmina zamierza przekazać Powiatowi 13 działek.

Wartość darowizny, zostanie określona na podstawie operatów szacunkowych wykonanych przez rzeczoznawcę majątkowego.

Z uwagi na powyższe, do przedmiotowej czynności niezbędna jest zgoda Rady Miejskiej w Piasecznie, dlatego też zasadnym jest podjęcie uchwały, która umożliwi Gminie realizację wniosku Powiatu.

Z up. Burmistrza
Miasta i Gminy Piaseczno

mgr inż. Robert Widz
II Zastępca Burmistrza
Miasta i Gminy Piaseczno

Główny Specjalista
Emilia Stefanińska
mgr Emilia Stefanińska

Naczelnik Wydziału
Geodezji i Gospodarki Gruntami
Iwona Zielińska-Waszczyk
mgr Iwona Zielińska-Waszczyk



Działka ewidencyjna
Piaseczno, obręb 24, numer dz. 353/3
 141804_4.0024.353/3
 Zbliż do obiektu: Szczeciński (I) Inne

Numer działki: 12/17

W polu "Numer działki" można widać działki.

Ukryj panel Pokazuj w jednym o



Działka ewidencyjna
Piaseczno, obręb 29, numer dz. 12/17
14.1804_4.0029.12/17
Zbliż do obiektu Szczegóły () Inne

PUWG 1992

2°04'08.3" E: 20°59'27.3" X: 468847.7 Y: 636419.0

30m



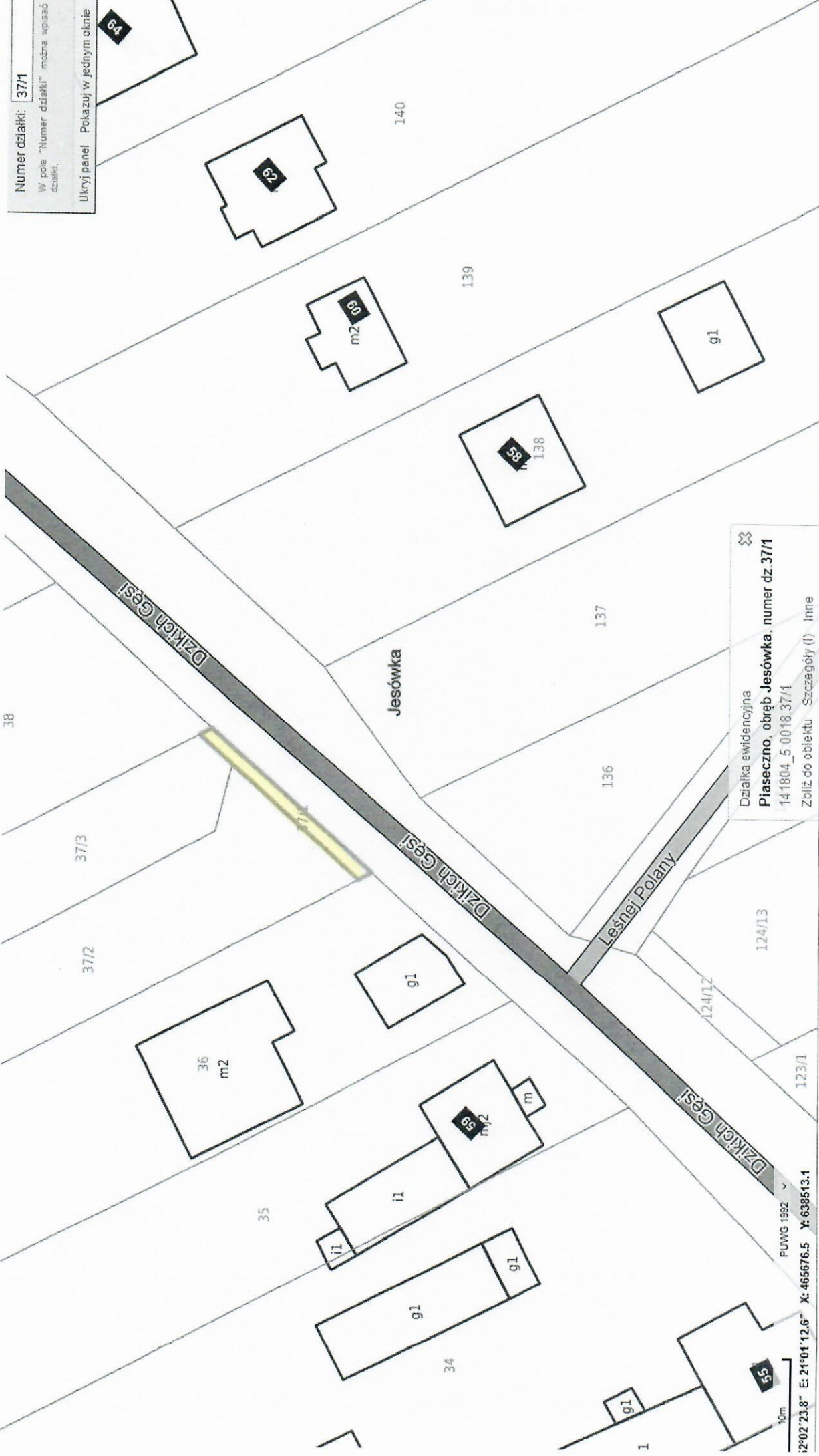
Ukryj panel Pokaż w jednym oknie

Działka ewidencyjna
Piaseczno, obręb 32, numer dz. 3/21
 141804_4.0032-3/21 3/21
 Zoliz op obiektu Szczygóły (I) Inne

04°11.3' E: 21°00'01.4" X: 468959.5 Y: 637065.4
 30m
 PUWG 1952

Numer działki: 37/1
W polu "Numer działki" można wpisać też działki.
Ukryj panel Pokazuj w jednym oknie

64



Działka ewidencyjna
Piaseczno, obręb Jesówka, numer dz.37/1
141804_5_0018_37/1
Zbliż do obiektu Szczegóły (I) Inne

PUWG 1992

X: 465676.5 Y: 638513.1

10m

E: 21°01'12.6"

E: 21°01'12.6"

Numer działki: 66/3

W polu "Numer działki" można wpisać działki.

Ukryj panel Pokaż w jednym oknie



Działka ewidencyjna
Piaseczno, obręb Kamionka, numer dz.66/3
141804_5_0021,66/3
Zbliż do obiektu Szczegóły (l) Inne

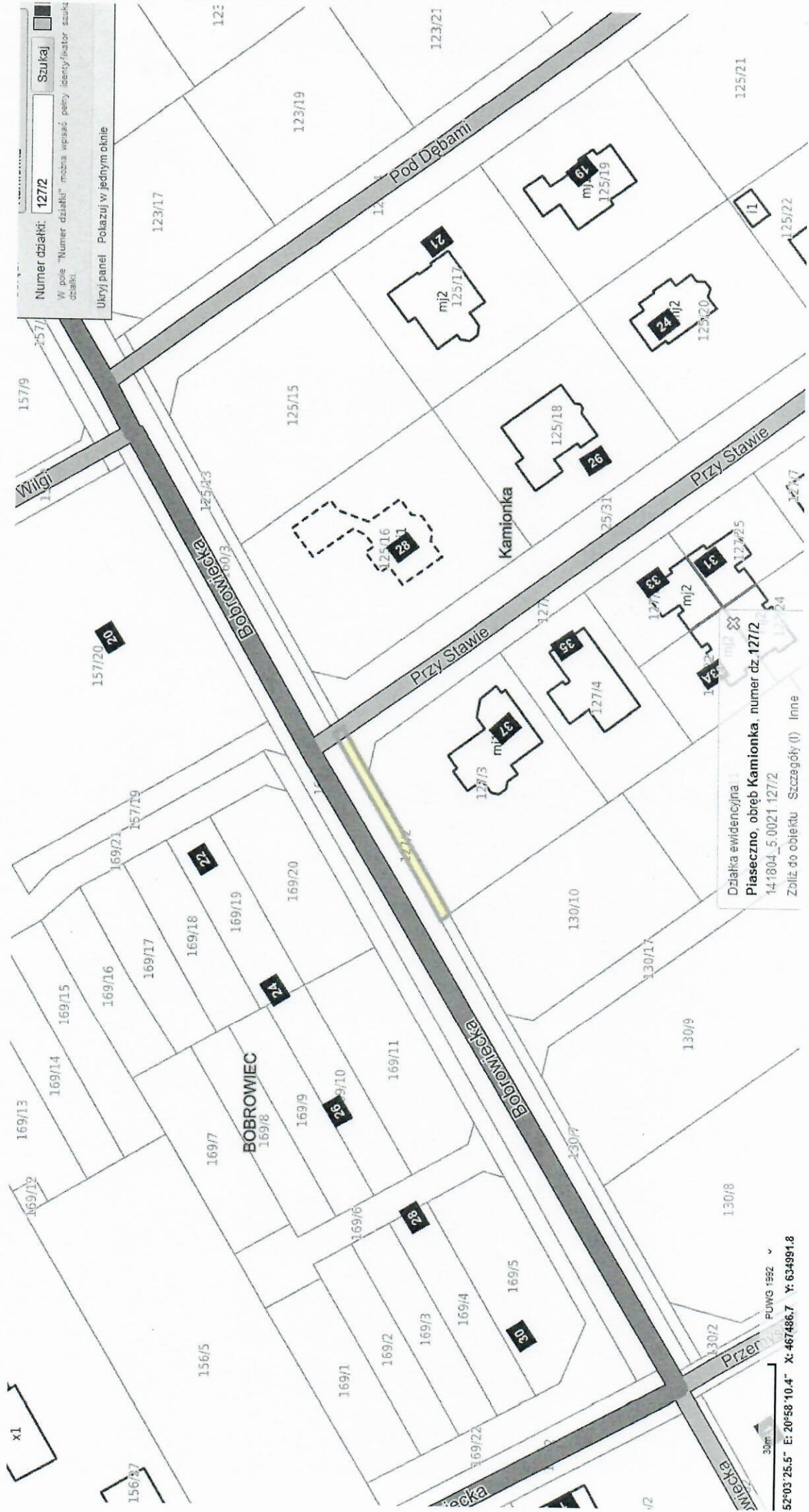
70m
PUWG 1992
32°03'31.5" E: 20°58'24.8" X: 467678.3 Y: 635260.5

Map tiles
Data © OpenStreetMap

Numer działki: **127/2** Szukaj

W pole "Numer działki" można wpisać pełny identyfikator szukanej działki.

Ukryj panel Pokazuj w jednym oknie



Działka ewidencyjna 1
Piaseczno, obręb Kamionka, numer dz. 127/2
 141804_5.0021 127/2
 Zoniz do obiektu Szczegół (I) Inne

30m

PUWG 1992

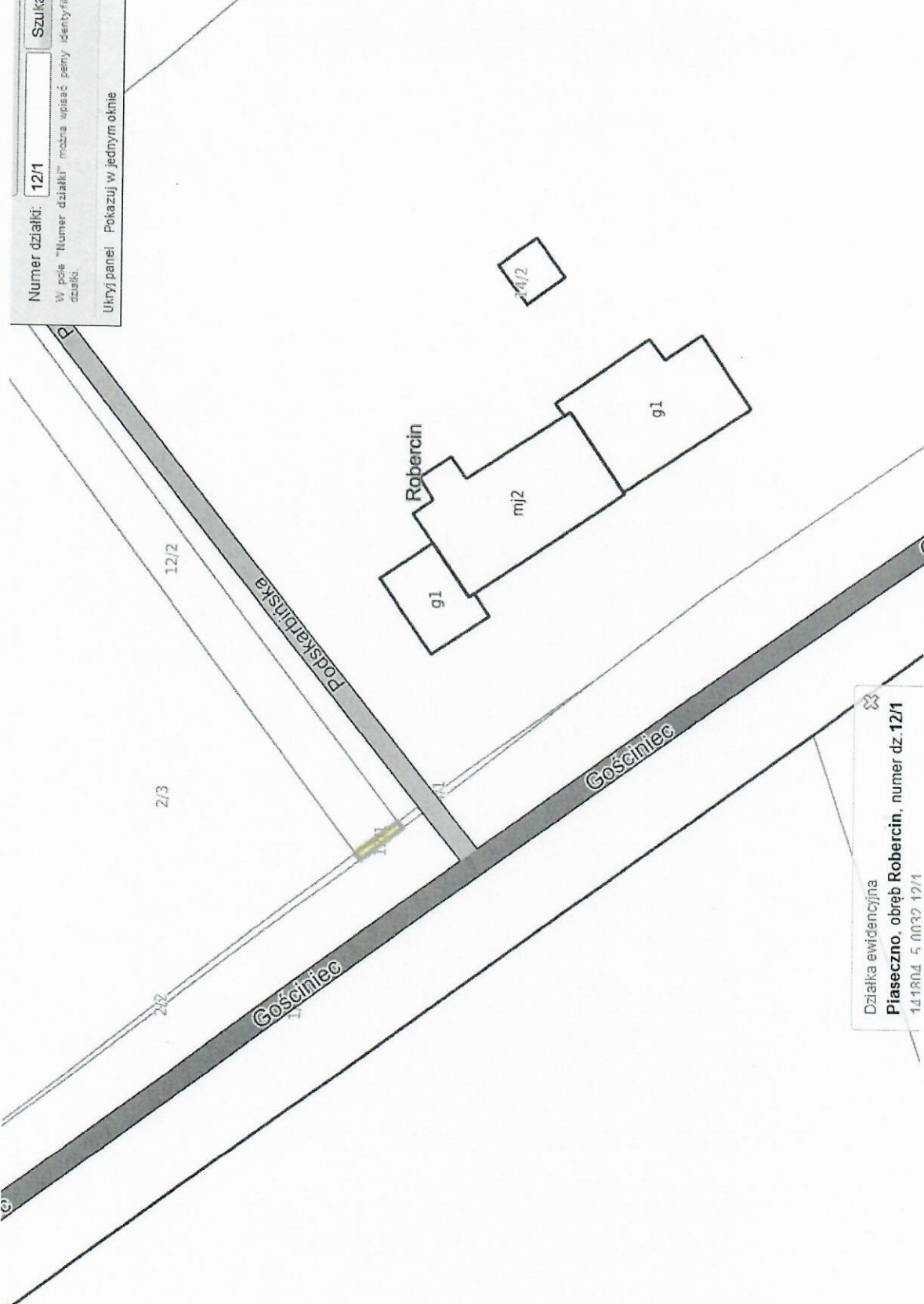
52°03'25.5" E: 20°58'10.4" X: 467486.7 Y: 634991.8

Numer działki: 12/1

Szukaj

W polu "Numer działki" można wpisać pełny identyfikator działki.

Ukryj panel Pokazuj w jednym oknie





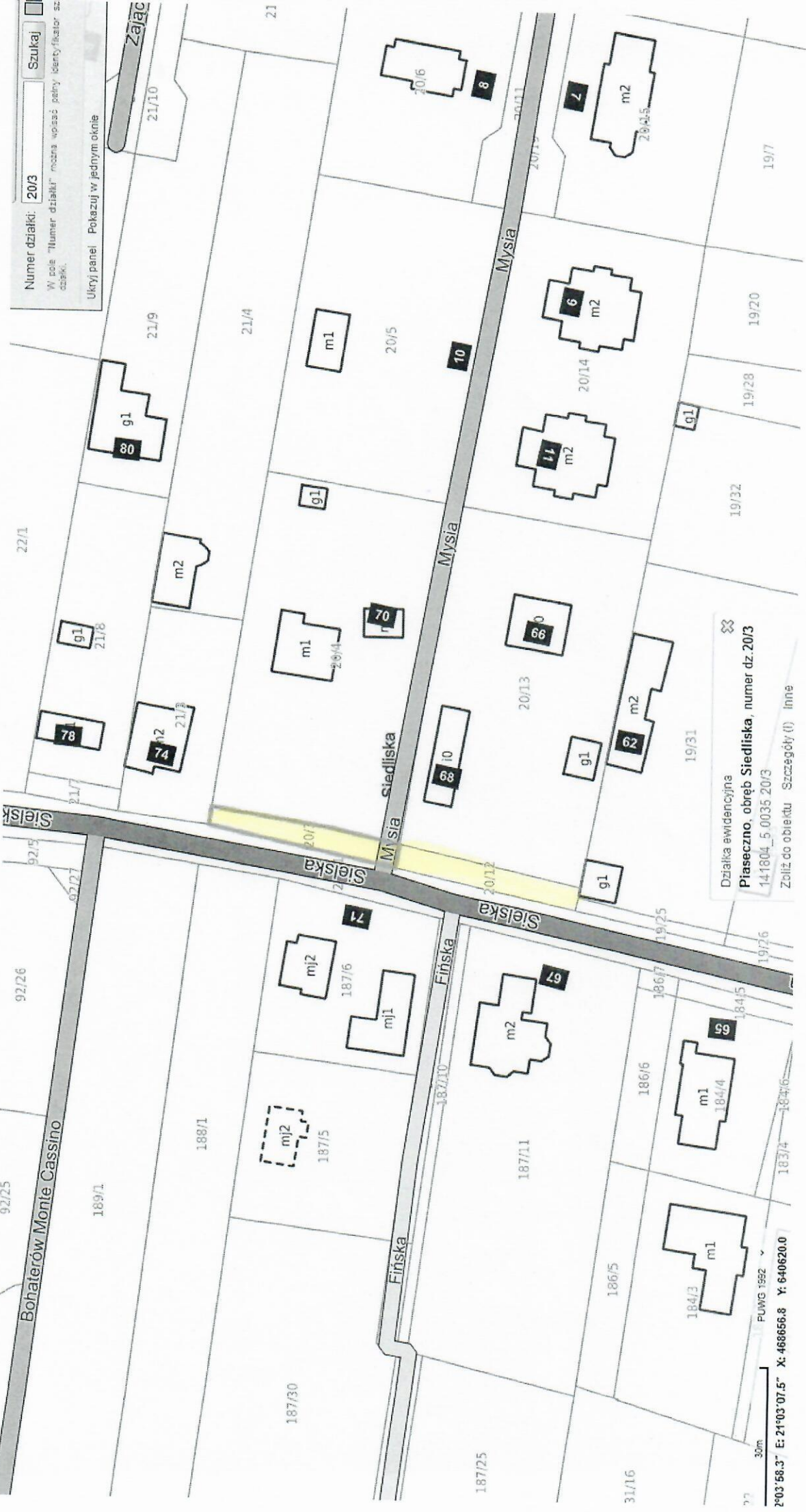
 Działka ewidencyjna

Piaseczno, obręb Robercin, numer dz. 12/1

 141804 5 0032 12/1

10
Wola Gólkowska

Numer działki: 20/3
W polu "Numer działki" można wpisać pełny identyfikator sąsiedztwa.
Szukaj
Ukryj panel Pokaż w jednym oknie



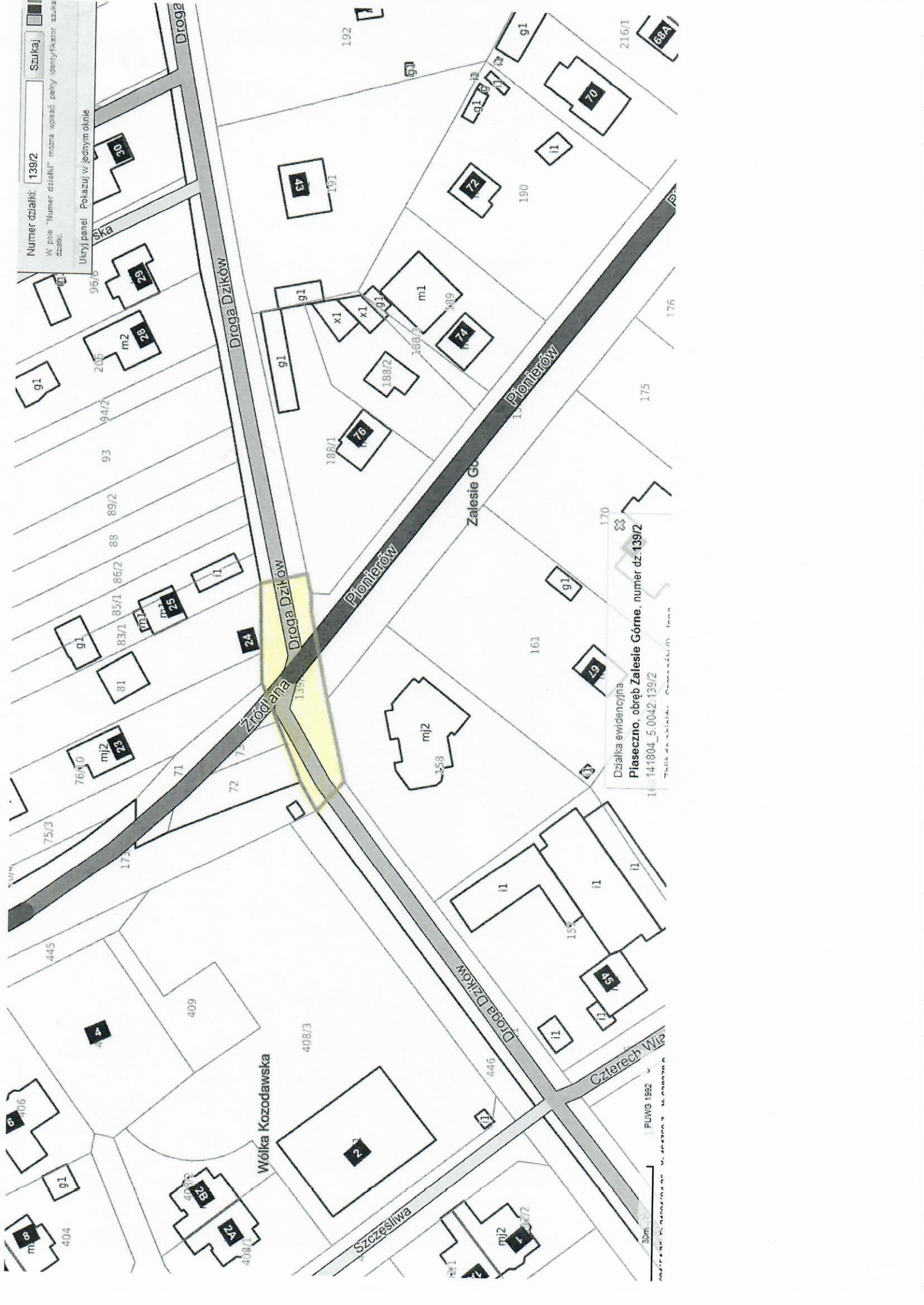
Dziatka ewidencyjna
Piaseczno, obręb Siedliska, numer dz. 20/3
14.1804_5_0035_20/3
Zoliz do obiektu Szczegoly (I) Inne

PUWG 1992
2°03'58.3" E: 21°03'07.5" X: 468656.8 Y: 640620.0
30m

Numer działki: **139/2** Szukaj

W polu "Numer działki" można wpisać pełny identyfikator sąsiedztwa działki.

Ukryj panel Pokaż w jednym oknie



Działka ewidencyjna
Piaseczno, obręb Zalesie Górne, numer dz. 139/2
14141804_5.0042.139/2

30m
PWNG 1552

Numer działki: 529/8
W polu "Numer działki" można wpisać pełny identyfikator działki.
Ukryj panel Pokaż w jednym oknie



Działka ewidencyjna
Piasечно, obręb Bogatki, numer dz.529/8
141804_5.0006.529/8
Zbliź do obiektu Szczegóły (1) Inne

100m
PUWG 1992
E: 20°57'35.9" X: 4627116 Y: 634480