



<u>INWESTOR:</u>	<b>BURMISTRZ MIASTA I GMINY PIASECZNO</b> ul. Kościuszki 5 05-500 Piaseczno	
<u>JEDNOSTKA PROJEKTOWA:</u>	<b>KAPPA CONCEPT</b> <b>MICHAŁ CZERNICKI</b> ul. Wólczyńska 61 lok. 68 01-931 Warszawa	

<u>NAZWA INWESTYCJI:</u>	<b>Przebudowa ul. Nadarzyńskiej w Piasecznie</b>		
<u>FAZA:</u>	<b>PROJEKT BUDOWLANO-WYKONAWCZY</b>		
<u>LOKALIZACJA INWESTYCJI:</u>	województwo mazowieckie, powiat piaseczyński, gmina Piaseczno jednostka ewidencyjna: 141804_4: Miasto – Piaseczno; obręb nr 0014, nr ew. dz. 29/1, 29/2, 21/3, 28/1, 5/3, 23/1, 23/2 obręb nr 0037, nr ew. dz. 51/1, 51/2, 51/3, 1/5, 15, 4/21		
<u>NR TOMU:</u>	<b>II.G</b>		
<u>BRANŻA:</u>	<b>ROZBIÓRKI</b>	<u>KAT. OBIEKTU BUDOWLANEGO:</u>	<b>IV, XXV</b>

<u>STANOWISKO</u>	<u>SPECJALNOŚĆ:</u>	<u>IMIĘ I NAZWISKO:</u>	<u>NR UPRAWNIENÍ:</u>	<u>PODPIS:</u>
Projektant	drogowa	mgr inż. Michał Czernicki	MAZ/0017/PWOD/14	
Sprawdzający		mgr inż. Mateusz Jurczyk	MAZ/0410/PWOD/13	

<u>DATA:</u>	<b>09.2021</b>	<u>NR EGZEMPLARZA:</u>	
--------------	----------------	------------------------	--

## **PROJEKT BUDOWLANO-WYKONAWCZY**

### ***Przebudowa ul. Nadarzyńskiej w Piasecznie***

#### **TOM II.G – ROZBIÓRKI**

#### **ZAWARTOŚĆ OPRACOWANIA:**

---

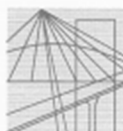
<b>CZĘŚĆ FORMALNO-PRAWNA .....</b>	<b>3</b>
<b>DECYZJA O STWIERDZENIU PRZYGOTOWANIA ZAWODOWEGO .....</b>	<b>4</b>
<b>OŚWIADCZENIE PROJEKTANTÓW I SPRAWDZAJĄCYCH .....</b>	<b>9</b>
<b>OPIS TECHNICZNY .....</b>	<b>11</b>
<b>1. CZĘŚĆ OGÓLNA.....</b>	<b>12</b>
1.1. Przedmiot inwestycji.....	12
1.2. Nazwa inwestora .....	12
1.3. Nazwa jednostki projektowej.....	12
1.4. Podstawa formalno-prawna opracowania .....	12
1.5. Podstawy techniczne oraz materiały wyjściowe i archiwalne.....	12
1.6. Lokalizacja inwestycji .....	13
1.7. Przedmiot i cel opracowania .....	13
<b>2. ISTNIEJĄCY STAN ZAGOSPODAROWANIA TERENU .....</b>	<b>13</b>
<b>3. ROZBIÓRKI .....</b>	<b>14</b>
3.1. Rozbiórka schodów terenowych.....	14
3.2. Rozbiórka ogrodzenia nieruchomości na ul. Nadarzyńskiej 53 .....	14
3.3. Rozbiórka ogrodzenia i bramy nieruchomości na ul. Nadarzyńskiej 62 .....	15
3.4. Rozbiórka ogrodzenia i bramy nieruchomości na ul. Nadarzyńskiej 64 .....	15
3.5. Rozbiórka ogrodzenia i bramy nieruchomości na ul. Dworcowej 27.....	15
<b>4. ZESTAWIENIE ELEMENTÓW .....</b>	<b>16</b>
<b>CZĘŚĆ RYSUNKOWA.....</b>	<b>17</b>

---

## **CZĘŚĆ FORMALNO-PRAWNA**

---

**DECYZJA O STWIERDZENIU PRZYGOTOWANIA ZAWODOWEGO**



MAZOWIECKA  
OKRĘGOWA  
IZBA  
INŻYNIERÓW  
BUDOWNICTWA



Mazowiecka Okręgowa Izba Inżynierów Budownictwa  
Okręgowa Komisja Kwalifikacyjna  
sygn. akt. MAZ/7131-7132/ 97 /14 /D

Warszawa, dnia 25 czerwca 2014 r.

## **DECYZJA**

Na podstawie art. 11 ust. 1 i art. 24 ust. 1 pkt 2 ustawy z dnia 15 grudnia 2000 r. o samorządach zawodowych architektów, inżynierów budownictwa oraz urbanistów (Dz.U. z 2001 r. Nr 5 poz. 42 z późn. zm.), art. 12 ust. 1 pkt 1-5, ust. 3, art. 13 ust. 1, 3 i 4, art. 14 ust. 1 pkt 2 a) ustawy z dnia 7 lipca 1994 r. – Prawo budowlane (tekst jednolity: Dz. U. z 2010 r. Nr 243, poz. 1623 z późn. zm.) oraz § 11 ust. 1 pkt 1, § 15, § 18 ust. 1 rozporządzenia Ministra Transportu i Budownictwa z dnia 28 kwietnia 2006 r. w sprawie samodzielnych funkcji technicznych w budownictwie (Dz.U. Nr 83 poz. 578 z późn. zm.), po ustaleniu, że zostały spełnione warunki w zakresie przygotowania zawodowego oraz po złożeniu egzaminu na uprawnienia budowlane z wynikiem pozytywnym

**Pan Michał Czernicki**  
magister inżynier  
ur. dnia 29 września 1986 roku w Warszawie  
otrzymuje

### **UPRAWNIENIA BUDOWLANE nr MAZ/0017/PWOD/14**

**do projektowania i kierowania robotami budowlanymi  
bez ograniczeń  
w specjalności drogowej**

#### **Szczegółowy zakres uprawnień**

**I. Na mocy art. 12 ust. 1 pkt 1-5, art. 13 ust. 1, 3 i 4 ustawy - Prawo budowlane, w zakresie objętym wyżej wymienioną specjalnością, niniejsze uprawnienia stanowią podstawę do:**

- 1/ projektowania, sprawdzania projektów architektoniczno-budowlanych i sprawowania nadzoru autorskiego,
- 2/ kierowania budową lub innymi robotami budowlanymi,
- 3/ kierowania wytwarzaniem konstrukcyjnych elementów budowlanych oraz nadzoru i kontroli technicznej wytwarzania tych elementów,
- 4/ wykonywania nadzoru inwestorskiego,
- 5/ sprawowania kontroli technicznej utrzymania obiektów budowlanych.

**II. Na mocy § 15 rozporządzenia Ministra Transportu i Budownictwa z dnia 28 kwietnia 2006 r. w sprawie samodzielnych funkcji technicznych w budownictwie, niniejsze uprawnienia budowlane uprawniają do:**

sporządzania projektu zagospodarowania działki lub terenu, w zakresie wyżej wymienionej specjalności.

**III. Na mocy § 18 ust. 1 rozporządzenia Ministra Transportu i Budownictwa z dnia 28 kwietnia 2006 r. w sprawie samodzielnych funkcji technicznych w budownictwie, niniejsze uprawnienia budowlane uprawniają do:**

projektowania obiektu budowlanego i kierowania robotami budowlanymi związanymi z obiektem budowlanym, takim jak:

- 1/ droga, w rozumieniu przepisów o drogach publicznych, z wyłączeniem drogowych obiektów inżynierskich oprócz przepustów;
- 2/ droga dla ruchu i postoju statków powietrznych oraz przepust.

**UZASADNIENIE**

W związku z uwzględnieniem w całości żądania strony, na podstawie art. 107 § 4 Kodeksu postępowania administracyjnego odstępuje się od uzasadniania decyzji.

**POUCZENIE**

*1. Zgodnie z art. 12 ust. 7 ustawy – Prawo budowlane, podstawę do wykonywania samodzielnych funkcji technicznych w budownictwie stanowi wpis do centralnego rejestru, prowadzonego przez Głównego Inspektora Nadzoru Budowlanego oraz wpis na listę członków właściwej izby samorządu zawodowego.*

*2. Od niniejszej decyzji służy odwołanie do Krajowej Komisji Kwalifikacyjnej Polskiej Izby Inżynierów Budownictwa w Warszawie za pośrednictwem Okręgowej Komisji Kwalifikacyjnej Mazowieckiej Okręgowej Izby Inżynierów Budownictwa w Warszawie, w terminie 14 dni od dnia jej doręczenia.*

**Skład Orzekający**

- 1/ dr hab. inż. Eugeniusz Koda, prof. nadzw.
- 2/ mgr inż. Krzysztof Latoszek
- 3/ mgr inż. Krzysztof Booss



**Otrzymują:**

1. Pan Michał Czernicki  
ul. Gołuchowska 9 m. 76  
01-485 Warszawa
2. Główny Inspektor Nadzoru Budowlanego
3. a/a





MAZOWIECKA  
OKRĘGOWA  
IZBA  
INŻYNIERÓW  
BUDOWNICTWA



Mazowiecka Okręgowa Izba Inżynierów Budownictwa  
Okręgowa Komisja Kwalifikacyjna  
sygn. akt. MAZ/7131-7132/ 436 /13 /D

Warszawa, dnia 20 grudnia 2013 r.

## **DECYZJA**

Na podstawie art. 11 ust. 1 i art. 24 ust. 1 pkt 2 ustawy z dnia 15 grudnia 2000 r. o samorządach zawodowych architektów, inżynierów budownictwa oraz urbanistów (Dz.U. z 2001 r. Nr 5 poz. 42 z późn. zm.), art. 12 ust. 1 pkt 1-5, ust. 3, art. 13 ust. 1, 3 i 4, art. 14 ust. 1 pkt 2 a) ustawy z dnia 7 lipca 1994 r. – Prawo budowlane (tekst jednolity: Dz. U. z 2010 r. Nr 243, poz. 1623 z późn. zm.) oraz § 11 ust. 1 pkt 1, § 15, § 18 ust. 1 rozporządzenia Ministra Transportu i Budownictwa z dnia 28 kwietnia 2006 r. w sprawie samodzielnych funkcji technicznych w budownictwie (Dz.U. Nr 83 poz. 578 z późn. zm.), po ustaleniu, że zostały spełnione warunki w zakresie przygotowania zawodowego oraz po złożeniu egzaminu na uprawnienia budowlane z wynikiem pozytywnym

**Pan Mateusz Maciej Jurczyk**  
magister inżynier  
ur. dnia 24 lutego 1985 roku w m. Radomsko  
otrzymuje

### **UPRAWNIENIA BUDOWLANE nr MAZ/0410/PWOD/13**

**do projektowania i kierowania robotami budowlanymi  
bez ograniczeń  
w specjalności drogowej**

#### **Szczegółowy zakres uprawnień**

**I. Na mocy art. 12 ust. 1 pkt 1-5, art. 13 ust. 1, 3 i 4 ustawy - Prawo budowlane, w zakresie objętym wyżej wymienioną specjalnością, niniejsze uprawnienia stanowią podstawę do:**

- 1/ projektowania, sprawdzania projektów architektoniczno-budowlanych i sprawowania nadzoru autorskiego,
- 2/ kierowania budową lub innymi robotami budowlanymi,
- 3/ kierowania wytwarzaniem konstrukcyjnych elementów budowlanych oraz nadzoru i kontroli technicznej wytwarzania tych elementów,
- 4/ wykonywania nadzoru inwestorskiego,
- 5/ sprawowania kontroli technicznej utrzymania obiektów budowlanych.

**II. Na mocy § 15 rozporządzenia Ministra Transportu i Budownictwa z dnia 28 kwietnia 2006 r. w sprawie samodzielnych funkcji technicznych w budownictwie, niniejsze uprawnienia budowlane uprawniają do:**

sporządzania projektu zagospodarowania działki lub terenu, w zakresie wyżej wymienionej specjalności.

**III. Na mocy § 18 ust. 1 rozporządzenia Ministra Transportu i Budownictwa z dnia 28 kwietnia 2006 r. w sprawie samodzielnych funkcji technicznych w budownictwie, niniejsze uprawnienia budowlane uprawniają do:**

projektowania obiektu budowlanego i kierowania robotami budowlanymi związanymi z obiektem budowlanym, takim jak:

- 1/ droga, w rozumieniu przepisów o drogach publicznych, z wyłączeniem drogowych obiektów inżynierskich oprócz przepustów;
- 2/ droga dla ruchu i postoju statków powietrznych oraz przepust.

**UZASADNIENIE**

W związku z uwzględnieniem w całości żądania strony, na podstawie art. 107 § 4 Kodeksu postępowania administracyjnego odstępuje się od uzasadniania decyzji.

**POUCZENIE**

1. Zgodnie z art. 12 ust. 7 ustawy – Prawo budowlane, podstawę do wykonywania samodzielnych funkcji technicznych w budownictwie stanowi wpis do centralnego rejestru, prowadzonego przez Głównego Inspektora Nadzoru Budowlanego oraz wpis na listę członków właściwej izby samorządu zawodowego.

2. Od niniejszej decyzji służy odwołanie do Krajowej Komisji Kwalifikacyjnej Polskiej Izby Inżynierów Budownictwa w Warszawie za pośrednictwem Okręgowej Komisji Kwalifikacyjnej Mazowieckiej Okręgowej Izby Inżynierów Budownictwa w Warszawie, w terminie 14 dni od dnia jej doręczenia.

**Skład Orzekający**

1/ mgr inż. Krzysztof Latoszek

2/ mgr inż. Irena Churska

3/ mgr inż. Krzysztof Booss



Otrzymują:

1. Pan Mateusz Maciej Jurczyk  
ul. Turkusowa 5 m. 35  
97-400 Bełchatów

2. Główny Inspektor Nadzoru Budowlanego

3. a/a



**OŚWIADCZENIE PROJEKTANTÓW I SPRAWDZAJĄCYCH**

Warszawa, dn. XX.XX.2021 r.

Na podstawie art. 20, ust. 4 Ustawy z dnia 7 lipca 1994 r. - Prawo budowlane (Dz. U. z 2020 r. poz. 1333, z późn. zm.), oświadczamy, że projekt budowlany dla inwestycji pn. „Przebudowa ul. Nadarzyńskiej w Piasecznie” w zakresie projektu budowlano-wykonawczego – Tom II.G został sporządzony zgodnie z obowiązującymi przepisami, zasadami wiedzy technicznej oraz jest kompletny z punktu widzenia celu, któremu ma służyć.

<u>STANOWISKO</u>	<u>SPECJALNOŚĆ:</u>	<u>IMIĘ I NAZWISKO,</u> <u>Nr Uprawnień:</u>	<u>PODPIS:</u>
Projektant	drogowa	mgr inż. Michał Czernicki MAZ/0017/PWOD/14	
Sprawdzający		mgr inż. Mateusz Jurczyk MAZ/0410/PWOD/13	

---

**OPIS TECHNICZNY**

---

## **1. CZĘŚĆ OGÓLNA**

### **1.1. Przedmiot inwestycji**

Przedmiotem niniejszego opracowania jest dokumentacja projektowa opracowana na potrzeby przebudowy ul. Nadarzyńskiej w Piasecznie na odcinku od ulicy Żytniej do ulicy Dworcowej na odcinku o długości około 190 m.

Niniejsza inwestycja ma na celu poprawę stanu technicznego i użytkowego drogi poprzez przebudowę istniejącej drogi wraz ze zjazdami, budowę obustronnego chodnika, ścieżki rowerowej oraz wyniesienie przejść dla pieszych i przejazdów rowerowych ponad poziom jezdni. W ramach przebudowy planowane jest także wykonanie nowych nasadzeń drzew i krzewów.

Zakres przedmiotowej inwestycji obejmuje:

- wykonanie rozbiórek nawierzchni i elementów drogowych,
- wykonanie oświetlenia ulicy,
- wykonanie odwodnienia ulicy wraz z przebudową sieci wodociągowej
- wykonanie nowej konstrukcji jezdni, ścieżki rowerowej, chodników oraz zjazdów,
- wykonanie elementów stałej organizacji ruchu,
- gospodarkę zielenią, urządzenie zieleni.

### **1.2. Nazwa inwestora**

Inwestorem jest Burmistrz Miasta i Gminy Piaseczno, ul. Kościuszki 5, 05-500 Piaseczno.

### **1.3. Nazwa jednostki projektowej**

Projekt został wykonany przez firmę Kappa Concept Michał Czernicki z siedzibą w Warszawie, przy ul. Wólczyńskiej 61 lok. 68.

### **1.4. Podstawa formalno-prawna opracowania**

Formalną podstawą opracowania jest Umowa zawarta w dniu 07.04.2021 r. pomiędzy Urzędem Miasta i Gminy Piaseczno, ul. Kościuszki 5 a firmą Kappa Concept Michał Czernicki z siedzibą w Warszawie, ul. Wólczyńska 61 lok. 68.

### **1.5. Podstawy techniczne oraz materiały wyjściowe i archiwalne**

Podstawę prawną opracowania stanowią w szczególności:

- mapa sytuacyjno – wysokościowa w skali 1:500,
- Ustawa z dnia 7 lipca 1994r. Prawo Budowlane (tj. Dz. U. z 2020 r. poz. 1333, z późn. zm.);
- Ustawa z dnia 21 marca 1985 r. o drogach publicznych (tj. Dz. U. z 2018 r., poz. 2068 ze zm.);
- Rozporządzenie Ministra Infrastruktury i Rozwoju z dnia 23 grudnia 2015 r. w sprawie warunków technicznych, jakim powinny odpowiadać drogi publiczne i ich usytuowanie (tj.: Dz. U. z 2016 r., poz. 124 ze zm.);
- Rozporządzenie Ministra Infrastruktury z dnia 3 lipca 2003 roku w sprawie szczegółowych warunków technicznych dla znaków i sygnałów drogowych oraz urządzeń bezpieczeństwa ruchu drogowego i warunków ich umieszczania na drogach (tj. Dz. U. Nr 220, poz. 2181 z dn. 23 grudnia 2003 r. z późn. zm.);
- Ustawa z dnia 27 kwietnia 2001 r. Prawo ochrony środowiska (tj.: Dz. U. z 2019 r. poz. 1396 ze zm.),
- Ustawa z dnia 16. kwietnia 2004 r. O ochronie przyrody (tj.: Dz. U. z 2018 r. poz. 1614 ze zm.),
- Ustawa z dnia 23 lipca 2003 r. o ochronie zabytków i opiece nad zabytkami (tj.: Dz. U. z 2018 r. poz. 2067 ze zm.),

- Ustawa z dnia 18 lipca 2001 r. prawo wodne (tj.: Dz. U. z 2018 r. 2268 ze zm.),
- Ustawa z dnia 14 grudnia 2012 r. o odpadach (tj.: Dz. U. z 2019 r. poz. 701 ze zm.),
- Rozporządzenia Ministra Infrastruktury z dnia 25 kwietnia 2012 w sprawie szczegółowego zakresu i formy projektu budowlanego (tj.: Dz. U. z 2012 r. poz. 462 ze zm.),
- Rozporządzenia Ministra Infrastruktury z dnia 2 września 2004 w sprawie szczegółowego zakresu i formy dokumentacji projektowej, specyfikacji technicznych wykonania i odbioru robót budowlanych oraz programu funkcjonalno-użytkowego (tj.: Dz. U. z 2013 r. poz. 1129 ze zm.),
- „Projektowanie bez barier – wytyczne”, Kamil Kowalski;
- Inne dokumenty związane, opinie, przepisy, rozporządzenia i normatywy;
- Wizja lokalna w terenie i pomiary inwentaryzacyjne;
- Opinie i uzgodnienia oraz materiały dotyczące rozwiązań projektowych zawarte z Inwestorem.

### **1.6. Lokalizacja inwestycji**

Planowane przedsięwzięcie zlokalizowane jest w całości w granicach administracyjnych województwa mazowieckiego na terenie powiatu piaseczyńskiego na terenie gminy Piaseczno - Miasto. Inwestycja usytuowana jest na terenie płaskim charakteryzującym się zabudową usługową.

Rozbudowa obejmuje następujące drogi publiczne:

- droga gminna – ul. Nadarzyńska – droga klasy L,
- droga gminna – ul. Żytnia – droga klasy D,
- droga na terenie PKP – ul. Towarowa.

Inwestycja nie zmienia istniejących powiązań drogowych.

Poniżej wykaz działek, na których zlokalizowana jest inwestycja:

141804\_4: Miasto – Piaseczno;

obręb nr 0014, nr ew. dz. 29/1, 29/2, 21/3, 28/1, 5/3, 23/1, 23/2

obręb nr 0037, nr ew. dz. 51/1, 51/2, 51/3, 1/5, 15, 4/21

### **1.7. Przedmiot i cel opracowania**

Przedmiotem niniejszego opracowania jest dokumentacja projektowa opracowana na potrzeby przebudowy ul. Nadarzyńskiej w Piasecznie na odcinku od ulicy Żytniej do ulicy Dworcowej w zakresie rozbiórki elementów drogowych.

## **2. ISTNIEJĄCY STAN ZAGOSPODAROWANIA TERENU**

Projektowana ul. Nadarzyńska przebiega przez tereny zabudowane, w których przeważają usługi. W stanie istniejącym droga posiada nawierzchnię asfaltową o szerokości około 7,0 m z obustronnymi krawężnikami. Nawierzchnia bitumiczna jest w dobrym stanie technicznym.

Wzdłuż projektowanego odcinka znajdują się obustronne chodniki, zatoki postojowe oraz zjazdy na posesje.

W pasie drogowym zlokalizowane są urządzenia uzbrojenia terenu: linie energetyczne, kanalizacja teletechniczna, kanalizacja deszczowa, kanalizacja sanitarna, wodociąg, gazociąg, sieć ciepłownicza.

Część ogrodzeń została wykonana na terenie pasa drogowego ulicy Nadarzyńskiej oraz Towarowej.



### **3. ROZBIÓRKI**

W ramach realizacji inwestycji zostanie wykonana rozbiórka istniejących nawierzchni, kolidujących sieci uzbrojenia terenu, ogrodzeń oraz schodów terenowych. Rozbiórka elementów infrastruktury zostanie uwzględniona w odpowiednich tomach dokumentacji projektowej. Przy pracach rozbiórkowych należy postępować zgodnie z obowiązującymi w tej mierze przepisami i zapisami w informacji BIOZ.

#### **3.1. Rozbiórka schodów terenowych**

Istniejące schody terenowe prowadzące od ul. Nadarzyńskiej do sklepu wielkopowierzchniowego znajdującego się na działce o identyfikatorze 141804\_4.0037.4/11. Schody zostały wykonane z kostki betonowej oraz obrzeży betonowych. Przedstawia to poniższe zdjęcie.



*Zdjęcie istniejących schodów terenowych*

#### **3.2. Rozbiórka ogrodzenia nieruchomości na ul. Nadarzyńskiej 53**

Istniejące ogrodzenie nieruchomości znajdującej się pod adresem ul. Nadarzyńska 53 (identyfikator działki: 141804\_4.0037.2/3) zostało wykonane z paneli ocynkowanych oraz słupków. Zakres prac związanych z rozbiórką ogrodzenia przedstawia Rys. PBW\_II.G-2



*Zdjęcie istniejącego ogrodzenia nieruchomości na ul. Nadarzyńskiej 53*

### **3.3. Rozbiórka ogrodzenia i bramy nieruchomości na ul. Nadarzyńskiej 62**

Istniejące ogrodzenie nieruchomości znajdującej się pod adresem ul. Nadarzyńska 62 (identyfikator działki: 141804\_4.0014.27) zostało wykonane z siatki wspawanej w ramę z kątowników, a brama wykonana została z elementów stalowych. Istniejącą bramę wjazdową należy rozebrać, oczyścić z resztek fundamentowych oraz zamontować w nowym miejscu. Zakres prac związanych z rozbiórką ogrodzenia przedstawia Rys. PBW\_II.G-3.



*Zdjęcie istniejącego ogrodzenia nieruchomości na ul. Nadarzyńskiej 62*

### **3.4. Rozbiórka ogrodzenia i bramy nieruchomości na ul. Nadarzyńskiej 64**

Istniejące ogrodzenie oraz brama do nieruchomości znajdującej się pod adresem ul. Nadarzyńska 62 (identyfikator działki: 141804\_4.0014.26) zostały wykonane z blachy stalowej. Istniejącą bramę wjazdową należy rozebrać, oczyścić z resztek fundamentowych oraz zamontować w nowym miejscu. Zakres prac związanych z rozbiórką ogrodzenia przedstawia Rys. PBW\_II.G-4.



*Zdjęcie istniejącego ogrodzenia nieruchomości na ul. Nadarzyńskiej 64*

### **3.5. Rozbiórka ogrodzenia i bramy nieruchomości na ul. Dworcowej 27**

Istniejące ogrodzenie nieruchomości znajdującej się pod adresem ul. Nadarzyńska 62 (identyfikator działki: 141804\_4.0014.28/2) zostało wykonane z siatki wspawanej w ramę z kątowników oraz siatki, a brama

wykonana została z elementów stalowych. Istniejącą bramę wjazdową należy rozebrać, oczyścić z resztek fundamentowych oraz zamontować w nowym miejscu. Zakres prac związanych z rozbiórką ogrodzenia przedstawia Rys. PBW\_II.G-5.



*Zdjęcie istniejącego ogrodzenia nieruchomości na ul. Dworcowej 27*

Po robotach związanych z rozbiórką istniejącego ogrodzenia należy wykonać nowe ogrodzenie na granicy pasa drogowego, które będzie spełniało poniższe parametry:

- rodzaj siatki: siatka metalowa pleciona ślimakowa,
- wysokość siatki: 2,0 m,
- wymiar boku oczka siatki: 50 mm,
- rodzaj słupków: z rur stalowych średnicy 51 mm,
- rodzaj usztywnienia ogrodzenia: stalowymi linkami o średnicy (min. 3 mm).

#### **4. ZESTAWIENIE ELEMENTÓW**

L.p.	Wyszczególnienie	Ilość
1	Rozbiórka schodów terenowych z kostki betonowej	1 kpl
2	Rozbiórka ogrodzenia oraz montaż nowego dla nieruchomości na ul. Nadarzyńskiej 53	13 mb
3	Rozbiórka ogrodzenia oraz montaż nowego dla nieruchomości na ul. Nadarzyńskiej 62	37 mb
4	Rozbiórka, oczyszczenie elementów i ponowny montaż bramy nieruchomości na ul. Nadarzyńskiej 62	1 kpl
5	Rozbiórka ogrodzenia oraz montaż nowego dla nieruchomości na ul. Nadarzyńskiej 64	24 mb
6	Rozbiórka, oczyszczenie elementów i ponowny montaż bramy nieruchomości na ul. Nadarzyńskiej 64	1 kpl
7	Rozbiórka ogrodzenia oraz montaż nowego dla nieruchomości na ul. Dworcowa 27	19 mb
8	Rozbiórka, oczyszczenie elementów i ponowny montaż bramy nieruchomości na ul. Dworcowej 27	1 kpl

---

**CZĘŚĆ RYSUNKOWA**

---

<u>L.P.</u>	<u>BRANŻA:</u>	<u>NR RYSUNKU:</u>	<u>SKALA:</u>	<u>NAZWA:</u>
1	Rozbiórki	PBW_II.G-1	1:500	Plan sytuacyjny rozbiórek
2		PBW_II.G-2	1:250	Rozbiórka ogrodzenia nieruchomości na ul. Nadarzyńskiej 53
3		PBW_II.G-3	1:250	Rozbiórka ogrodzenia nieruchomości na ul. Nadarzyńskiej 62
4		PBW_II.G-4	1:250	Rozbiórka ogrodzenia nieruchomości na ul. Nadarzyńskiej 64
5		PBW_II.G-5	1:250	Rozbiórka ogrodzenia nieruchomości na ul. Dworcowa 27