

VIA.152.2.2021

2021-12-01

Złotokłos, 22 listopada 2021 r.

URZĄD MIASTA I GMINY PIASECZNO
KANCELARIA

Wpłynęło 2021-11-24
dnia 2021-11-24

L.cz. 5

Ilość załącz. 5

Nr sprawy

Mieszkańcy Złotokłosu i sąsiednich miejscowości

Reprezentowani przez p. ~~inż. arch. Dorotę Pape~~ 35,
zamieszkałego w Henryko 05-504 Złotokłos.

Burmistrz Miasta i Gminy Piaseczno
Sz. P. mgr Daniel Putkiewicz

Urząd Miasta i Gminy Piaseczno
ul. Tadeusza Kościuszki 49,
05-500 Piaseczno.

Petycja

w sprawie przeprowadzenia nieinwazyjnych badań archeologicznych na terenie nieruchomości nr 38/4 obr. Złotokłos.

Szanowny Panie Burmistrzu,

Nawiązując do informacji, dotyczącej działki 38/4 w Złotokłosie, wobec której gminacznymi staraniami, aby objąć w posiadanie, a która ma przygotowaną dokumentację do realizacji projektu parku, autorstwa pani mgr inż. arch. krajobrazu Doroty Pape. Pozwoli to na by obszar tej nieruchomości stał się na nowo parkiem w pełnym tego słowa znaczeniu.

Popieramy działania zmierzające do tego, by teren ten znów służył mieszkańcom na przestrzeni wielu lat. Zwłaszcza w perspektywie 70 rocznicy śmierci ostatniego właściciela tego terenu Wojciecha Hilarego hrabiego Rostworowskiego herbu Nałęcz. Osoby zasłużonej dla odrodzonego Państwa Polskiego, jego historii i państwowości, senatora III i IV kadencji II RP, kawalera Orderu Odrodzenia Rzeczypospolitej. On to w 1935 r. nabył majątek Szczaki i osadę Złotokłos. Stąd wśród mieszkańców utrwaliło się nazywać tą działkę „Parkiem Rostworowskiego”.

W związku z tym wnioskujemy o wprowadzenie do projektu przyszłorocznego budżetu Gminy Piaseczno pozycji dotyczącej przeprowadzenia na terenie obszaru wyżej wskazanej działki punktowych, nieinwazyjnych badań archeologicznych przy użyciu georadaru.

Badania te miałyby mieć na celu uzyskanie rzetelnej odpowiedzi na pytanie, czy i jakie zabudowania znajdowały się na tym terenie w przeszłości oraz co pozostało po nich pod powierzchnią ziemi. Pozwoliłyby one powiększyć naszą wiedzę na temat przeszłości tego obszaru oraz jego substancji zabytkowej, a także tego co należy chronić w ramach ochrony konserwatorskiej zabytku. Uzyskaną w ten sposób wiedzę warto będzie wykorzystać i przedstawić na planowanych w parku tablicach informacyjnych, dotyczących jego historii.

Jesteśmy przekonani, że pozyskana tym sposobem wiedza posłuży do wzbogacenia świadomości historycznej wśród mieszkańców naszej gminy oraz przyczyni się do zawiązywania mocniejszych więzi na bazie tradycji i dziedzictwa z nich wynikających. Będzie to również wiedza cenna dla instytucji kultury prowadzonych przez

Pana Burmistrza, takich jak np. Muzeum Piaseczna oraz Centrum Kultury, gdyż unaocznia ona przeszłość i bogactwo kulturowe tutejszego ziemiaństwa. Grupy tak bardzo zniszczonej w wcześniejszych dwóch wiekach.

Nawiązując do tego co podczas tegorocznej II konferencji naukowej pt. *Piaseczno Miasto Historyczne*, organizowanej przez Pana Burmistrza, przedstawił dr hab. prof. PŚK i UKSW Marek Barański, który zwrócił uwagę na to, iż takie badania warto przeprowadzać i warto je wykonywać przed stworzeniem na danym terenie infrastruktury. Nawiązując do tego chcemy wskazać że jest to szczególnie istotne aby przeprowadzić takie badania, na powyższej działce przed rozpoczęciem wszelkich prac budowlanych.

W przyszłoroczną dwusetną rocznicę nabycia majątku przez Karola Hieronima Woydę - prezydenta Warszawy za czasów Królestwa Polskiego w latach 1816 - 1830 - oraz 175 tegoroczną rocznicę jego śmierci, zwracając się w tym czasie do Pana Burmistrza inicjujemy starania zmierzające do tego by przeanalizowano strukturę gleby tutejszego parku. Tak aby wykazać w ten sposób czy i co pozostało po tutejszych zabudowaniach. Stąd przedstawiamy jakie najcenniejsze budynki stały na tym terenie:

- drewniany dwór z okresu Rzeczypospolitej Obojga Narodów, opisany w dokumentach licytacji w 1822 r.;
- pałac postawiony już za czasów rodziny Woydów, a zniszczony przez wycofujące się rosyjskie wojska carskie w 1914 roku, już za czasów Jana Orsetti herbu Złotokłós;
- modernistyczną willa, wybudowana w latach 1937 - 1939 przez ostatnich prywatnych właścicieli, wspomnianego już hr. Rostworowski wraz z małżonką Agnes Clinton.


Panie Burmistrzu, przedstawiając tą petycję chcemy zasygnalizować co może zostać tu wykazane i z czym należy to łączyć oraz jak bardzo jest to dla nas istotne.

W zależności od potrzeb wiążących się z niniejszą petycją jesteśmy gotowi na spotkanie oraz możemy udostępnić Panu i Pana współpracownikom zgromadzone przez nas dokumenty i informacje na wskazany temat oraz udzielić dodatkowych wyjaśnień.

Z góry dziękujemy za pozytywne ustosunkowanie się do niniejszej petycji.

Z poważaniem,

P
S
P
A
Y



Załącznik:


Przedstawienia graficzne folwarku Szczaki

- a) z XVIII wieku,
- b) z XIX wieku.

Do wiadomości:

1. Mazowieckiego Wojewódzkiego Konserwatora Zabytków, Wojewódzki Urząd Ochrony Zabytków w Warszawie, ul. Nowy Świat 18 / 20, 03-373 Warszawa.
2. Narodowego Instytutu Dziedzictwa, ul. Mikołaja Kopernika 36 / 40, 00-924 Warszawa.

STAN z Rekw 1873



URZĄD MIASTA I GMINY PIASECZNO
KANCELARIA

Wpłynęło dnia 2021-11-24

L.dz.
 Ilość załącz. podpis
 Nr sprawy

Prawucki

URZĄD MIASTA I GMINY PIASECZNO
KANCELARIA
 Wpłynęło dnia 2021 -11- 24
 L.dz.
 Ilość załącz. podpis
 Nr sprawy

Skala mapy Warszawskiej 1:5000

Pierwotny Pomiar

SZCZAKI

a folwarkiem

HENRYKÓW

w Gubernii Warszawskiej Powiatu Grojeckiego

polowiska

Przebieg i obmiar w roku 1873

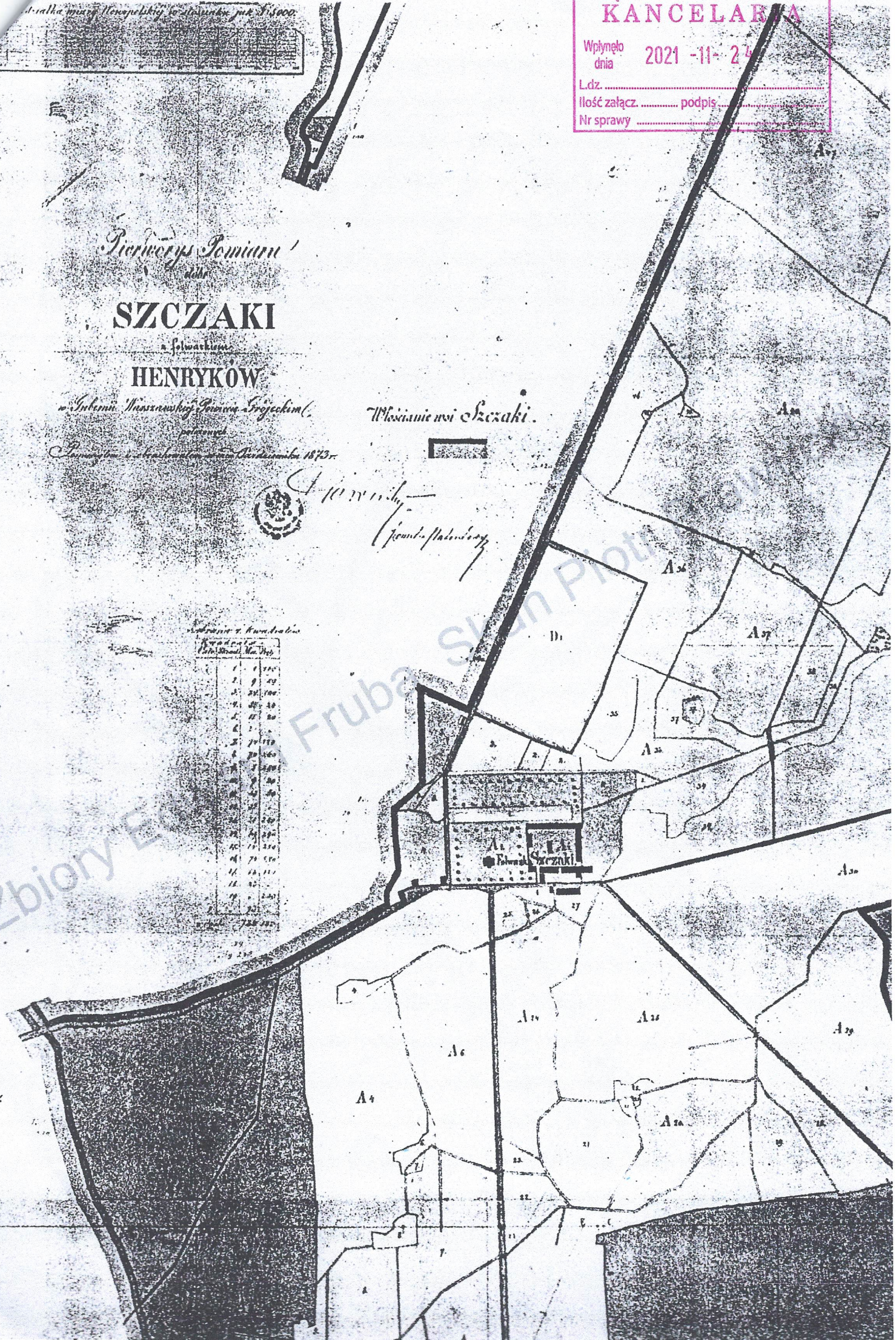
Własności wsi Szczaki.



Henryk
Podkomorzy

Przebieg i obmiar

Nr działki	Własność	Obszar	Wartość
1	1	100	100
2	2	100	100
3	3	100	100
4	4	100	100
5	5	100	100
6	6	100	100
7	7	100	100
8	8	100	100
9	9	100	100
10	10	100	100
11	11	100	100
12	12	100	100
13	13	100	100
14	14	100	100
15	15	100	100
16	16	100	100
17	17	100	100
18	18	100	100
19	19	100	100
20	20	100	100
21	21	100	100
22	22	100	100
23	23	100	100
24	24	100	100
25	25	100	100
26	26	100	100
27	27	100	100
28	28	100	100
29	29	100	100
30	30	100	100
31	31	100	100
32	32	100	100
33	33	100	100
34	34	100	100
35	35	100	100
36	36	100	100
37	37	100	100
38	38	100	100
39	39	100	100
40	40	100	100
41	41	100	100
42	42	100	100
43	43	100	100
44	44	100	100
45	45	100	100
46	46	100	100
47	47	100	100
48	48	100	100
49	49	100	100
50	50	100	100
51	51	100	100
52	52	100	100
53	53	100	100
54	54	100	100
55	55	100	100
56	56	100	100
57	57	100	100
58	58	100	100
59	59	100	100
60	60	100	100
61	61	100	100
62	62	100	100
63	63	100	100
64	64	100	100
65	65	100	100
66	66	100	100
67	67	100	100
68	68	100	100
69	69	100	100
70	70	100	100
71	71	100	100
72	72	100	100
73	73	100	100
74	74	100	100
75	75	100	100
76	76	100	100
77	77	100	100
78	78	100	100
79	79	100	100
80	80	100	100
81	81	100	100
82	82	100	100
83	83	100	100
84	84	100	100
85	85	100	100
86	86	100	100
87	87	100	100
88	88	100	100
89	89	100	100
90	90	100	100
91	91	100	100
92	92	100	100
93	93	100	100
94	94	100	100
95	95	100	100
96	96	100	100
97	97	100	100
98	98	100	100
99	99	100	100
100	100	100	100



Zbiory E

1000

