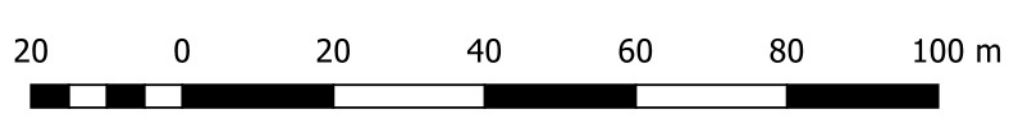
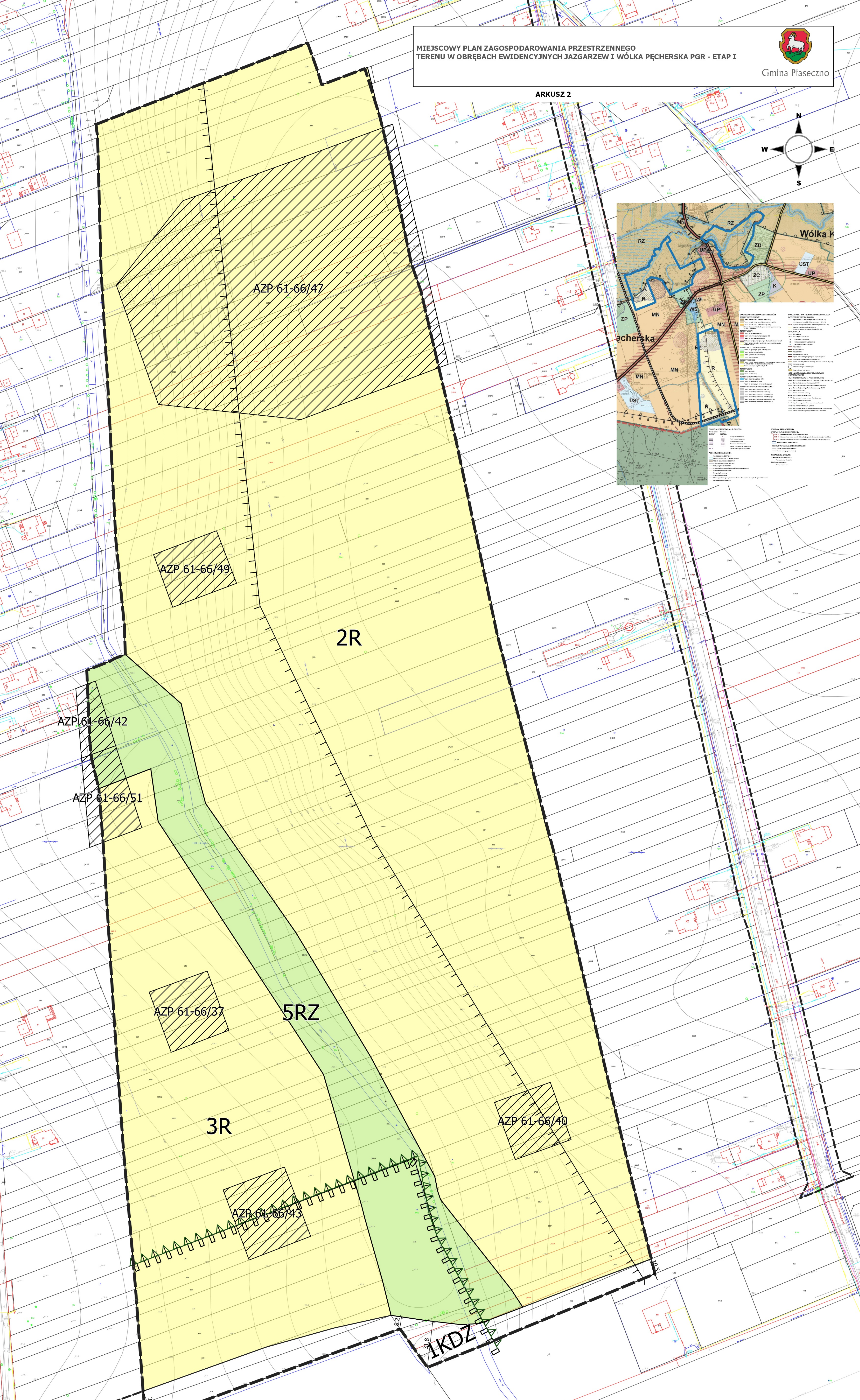
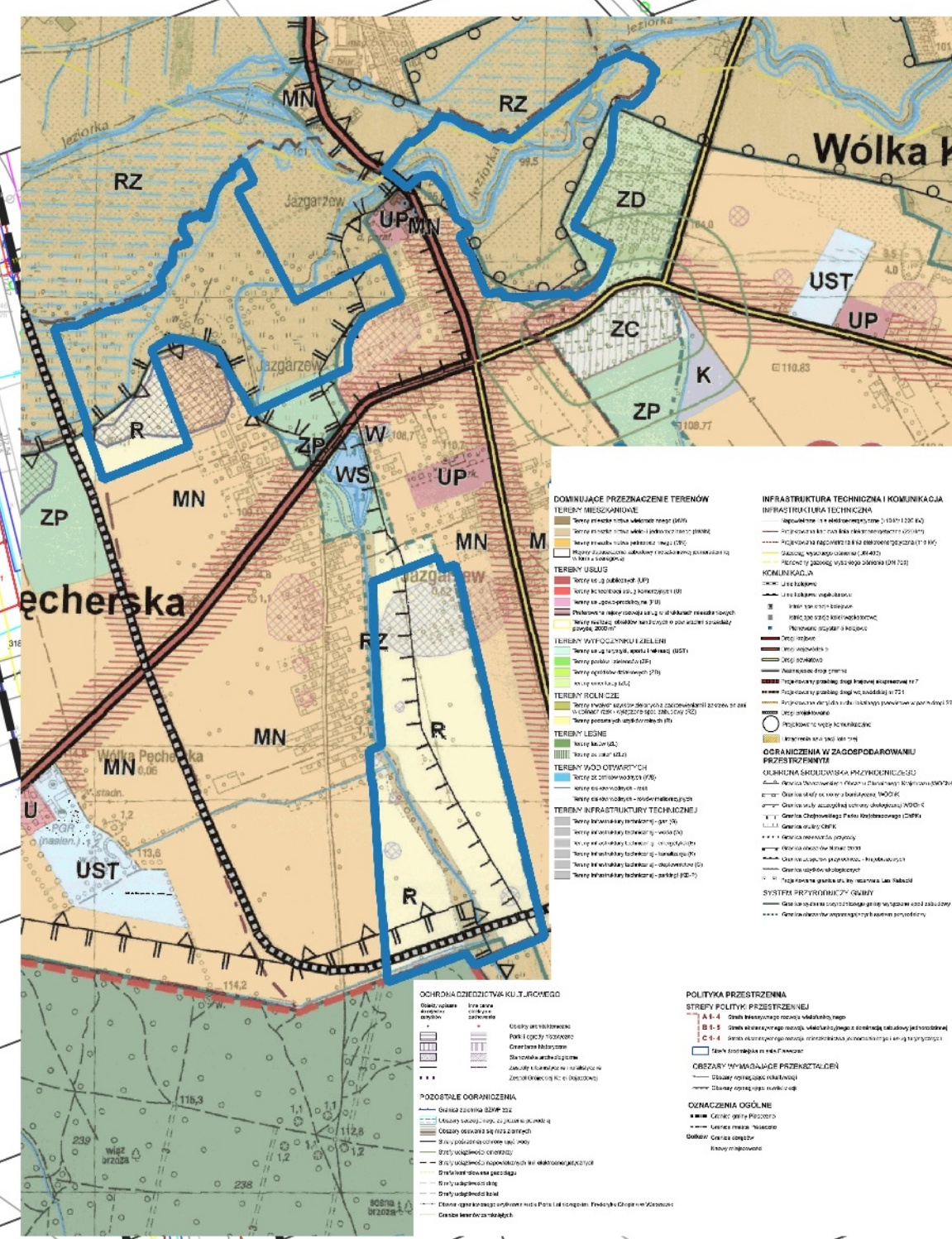
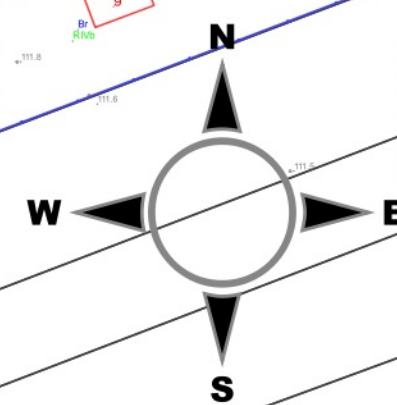


Legenda:

oznaczenia graficzne, będące ustaleniami planu:	oznaczenia graficzne wynikające z przepisów odrębnych:
granice obszaru objętego planem	granice obszarów szczególnego zagrożenia powodzią
linie rozgraniczające tereny o różnym przeznaczeniu lub różnych zasadach zagospodarowania	granica Warszawskiego Obszaru Chronionego Krajobrazu
wymiary w metrach	granica Chojnowskiego Parku Krajobrazowego
granice stref ochrony konserwatorskiej dla stanowisk archeologicznych wraz z numerami ewidencyjnymi	granica otuliny Chojnowskiego Parku Krajobrazowego
przeznaczenie terenów:	granica strefy szczególnej ochrony ekologicznej Warszawskiego Obszaru Chronionego Krajobrazu
ZD - teren ogrodów działkowych	granica strefy ochrony sanitarnej od omentarza (150 m)
R - tereny rolnicze	granice strefy kontrolowanej gazociągu wysokiego ciśnienia DN700
RZ - tereny trwałych użytków zielonych z zadrzewieniami i zakrzewieniami w dolinach rzek	granice obszaru stanowiska archeologicznego wpisanego do rejestru zabytków pod numerem C-94
WS - teren wód śródlądowych	oznaczenia graficzne o charakterze informacyjnym
KDZ - teren drogi publicznej klasy zbiorczej	linie rozgraniczające dróg klasy zbiorczej poza planem





Legenda:		oznaczenia graficzne wynikające z przepisów odrębnych:	
	granicę obszaru objętego planem		granicę obszarów szczególnego zagrożenia powodzią
	linie rozgraniczające tereny o różnym przeznaczeniu lub różnych zasadach zagospodarowania		granicę Warszawskiego Obszaru Chronionego Krajobrazu
	wymiary w metrach		granicę Chojnowskiego Parku Krajobrazowego
	granicę stref ochrony konserwatorskiej dla stanowisk archeologicznych wraz z numerami ewidencyjnymi		granicę otuliny Chojnowskiego Parku Krajobrazowego
przeznaczenie terenów:			granicę strefy szczególnej ochrony ekologicznej Warszawskiego Obszaru Chronionego Krajobrazu
	ZD - teren ogrodów działkowych		granicę strefy ochrony sanitarnej od omentarza (150 m)
	R - tereny rolnicze		granicę strefy kontrolowanej gazociągu wysokiego ciśnienia DN700
	RZ - tereny trwałych użytków zielonych z zadrzewieniami i zakrzewieniami w dolinach rzek		granicę obszaru stanowiska archeologicznego wpisanego do rejestru zabytków pod numerem C-94
	WS - teren wód śródlądowych	oznaczenia graficzne o charakterze informacyjnym	
	KDZ - teren drogi publicznej klasy zbiorczej		linie rozgraniczające dróg klasy zbiorczej poza planem

MIEJSCOWY PLAN ZAGOSPODAROWANIA PRZESTRZENNEGO
TERENU W OBRĘBACH EWIDENCYJNYCH JAZGARZEW I WÓŁKA PĘCHERSKA PGR - ETAP I

RYSUUNEK PLANU - ZAŁĄCZNIK NR 1

SKALA 1:3000
Data: 2023.02.27

Autor:
Burmistrz Miasta i Gminy Piaseczno

Wykonawca:
mgr inż. Grzegorz Kabanowski
mgr inż. arch. Katarzyna Malinowska
mgr inż. arch. Katarzyna Maria Malinowska