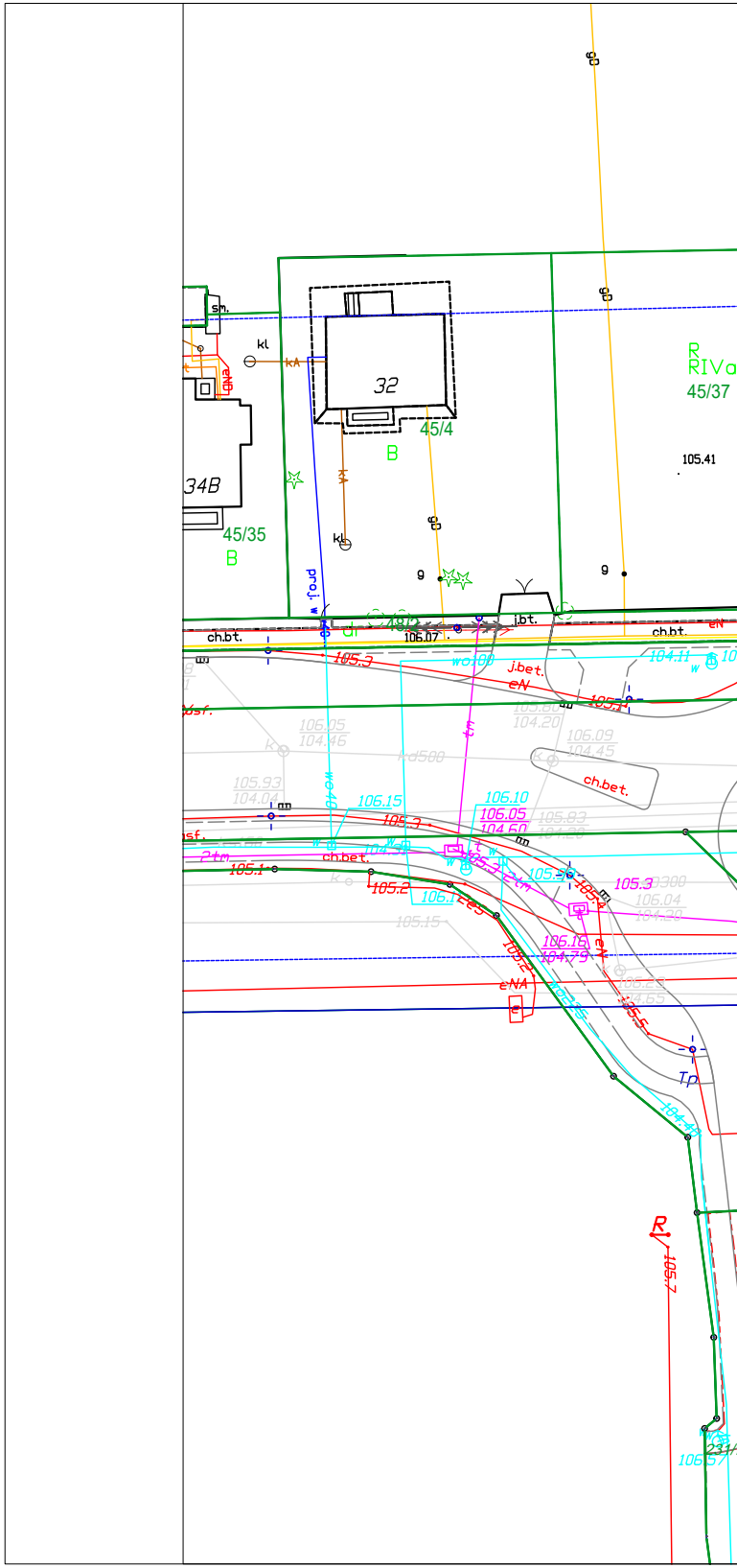
gD
gD
R
RIVo
45/37
105.41
sn.
kl
eNb
kA
32
45/4
B
34B
45/35
B
kl
gD
g
g
pro.j. w
ch.bt.
106.07
j.bt.
ch.bt.
eN
104.11
105.3
j.bet.
eN
105.5
asf.
106.05
104.46
106.09
104.45
ch.bet.
105.93
104.04
106.15
106.10
106.05
104.60
105.83
105.3
ch.bet.
105.1
105.2
106.1
105.3
105.15
106.16
104.79
106.04
eN
eNA
Tp
R
105.7
106.57
231

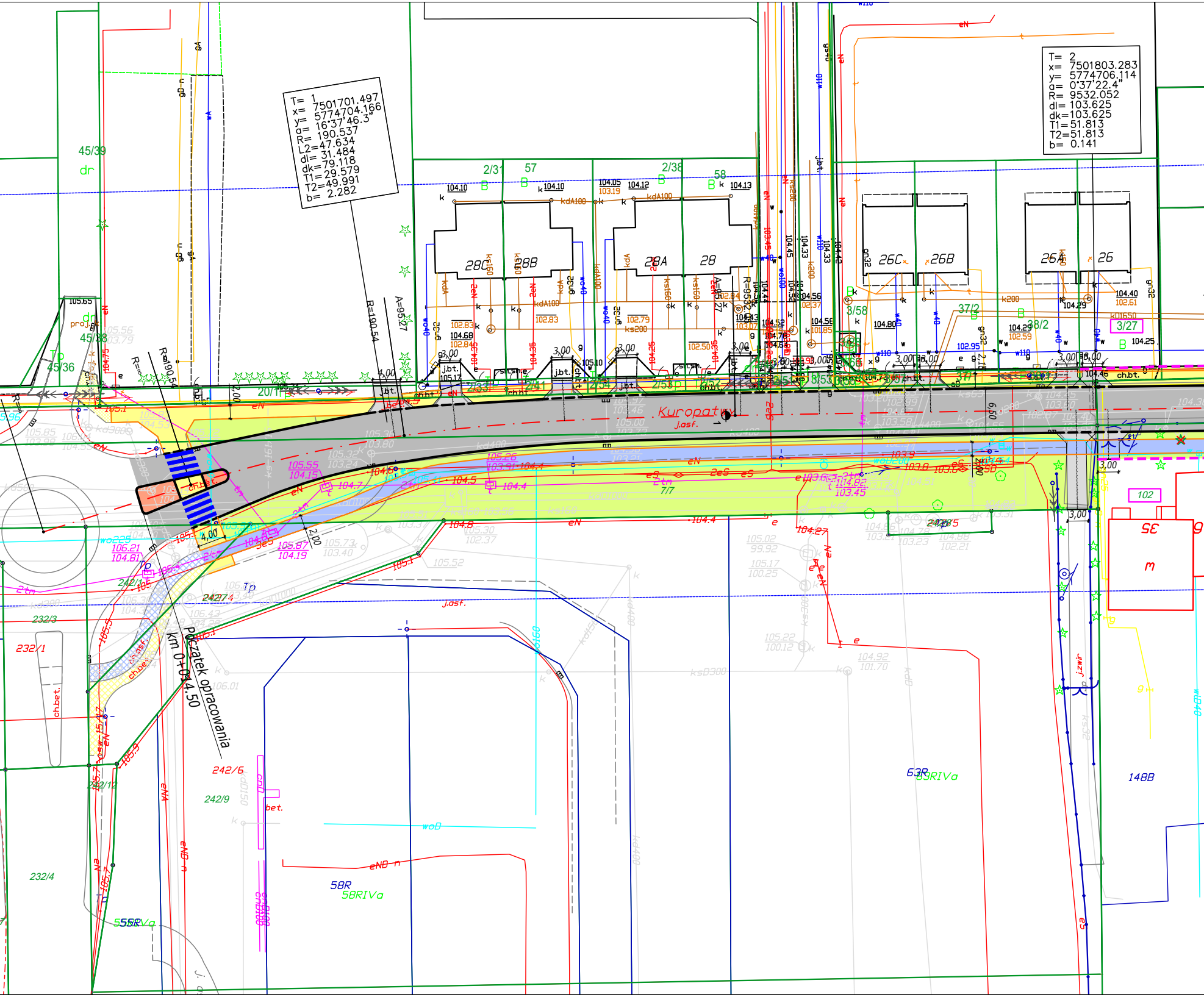
T= 1
x= 7501701.497
y= 5774704.166
α= 16°37'46.3"
R= 190.537
L2=47.634
dl= 31.484
dk=79.118
T1=29.579
T2=49.991
b= 2.282
T= 2
x= 7501803.283
y= 5774706.114
α= 0°37'22.4"
R= 9532.052
dl= 103.625
dk=103.625
T1=51.813
T2=51.813
b= 0.141
Kuropatwy
j.asf.
Początek opracowania
km 0+014.50
R=190.54
A=95.27
28C
28B
28A
28
26C
26B
26A
26
57
58
2/31
2/38
45/39
dr
45/38
45/36
3/58
37/2
38/2
3/27
20/1
7/7
102
3/1
63R
63RIVa
58R
58RIVa
55RVa
148B
232/1
232/3
232/4
242/4
242/6
242/9
242/12
ch.bet.
bet.
j.zwir
4,00
3,00
2,00
6,50
m

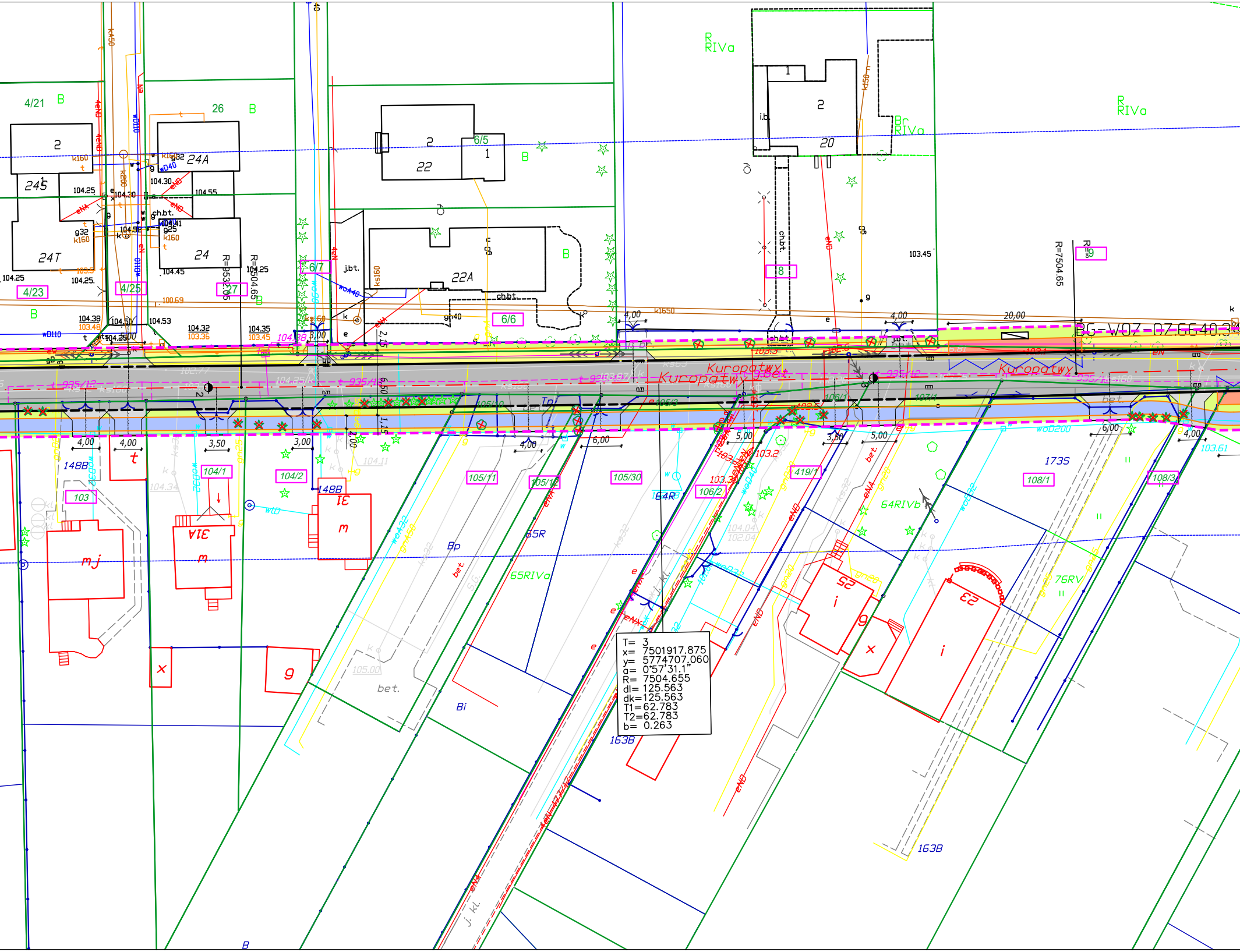

4/21
B
26
B
24A
24S
24T
24
4/23
4/25
27
6/7
6/6
6/5
22
22A
2
1
20
8
9
R
RIVa
Br
RIVa
R=7504.65
R=9532.05
Kuropatwy
Kuropatwy
BG-WOZ-07.66.40.3
148B
103
104/1
104/2
148B
105/11
105/12
105/30
64R
106/2
419/1
64RIVb
108/1
173S
108/3
76RV
65R
65RIVa
Bp
Bi
163B
163B
mj
m
m
t
x
g
i
i
x
g
bet.
ch.bt.
j.bt.
4,00
3,50
3,00
5,00
6,00
20,00
103.45
104.25
104.38
104.53
104.32
104.35
103.61

T= 3
x= 7501917.875
y= 5774707.060
α= 0°57'31.1"
R= 7504.655
dl= 125.563
dk=125.563
T1=62.783
T2=62.783
b= 0.263

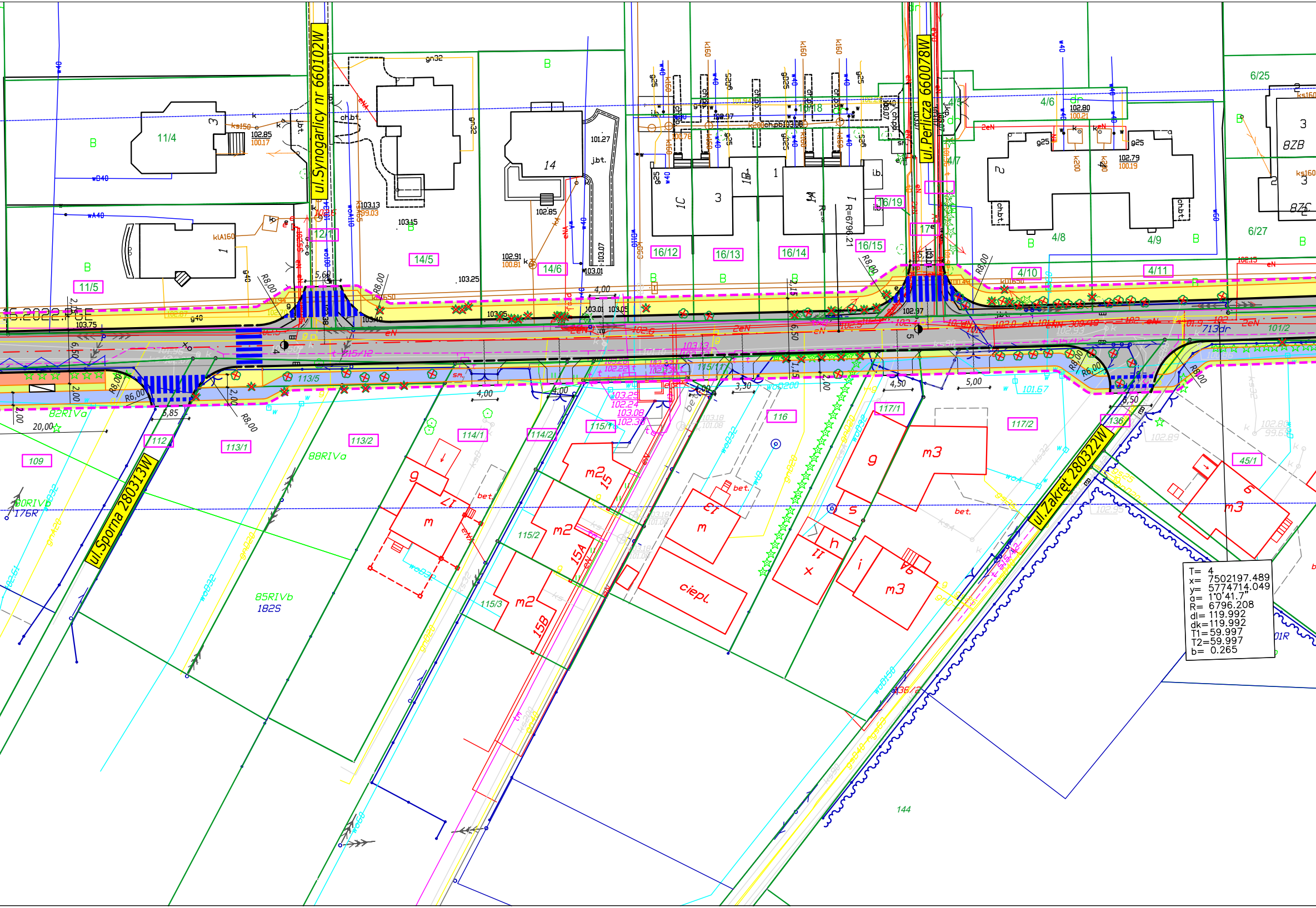
ul.Synogarlicy nr 660102W
ul.Perlicza 660078W
ul.Sporna 280313W
ul.Zakręt 280322W
11/4
11/5
12/1
14/5
14/6
14
16/12
16/13
16/14
16/15
16/18
16/19
17
4/6
4/7
4/8
4/9
4/10
4/11
6/25
6/27
109
112
113/1
113/2
113/5
114/1
114/2
115/1
115/2
115/3
116
117/1
117/2
136
45/1
144
82RIVa
88RIVa
85RIVb
182S
80RIVb
176R
713dr
101/2
B
ciepl.
bet.
m
m2
m3
15A
15B
R8,00
R6,00
5,60
5,85
4,00
4,50
5,00
6,50
2,00
20,00
T= 4
x= 7502197.489
y= 5774714.049
a= 1°0'41.7"
R= 6796.208
dl= 119.992
dk=119.992
T1=59.997
T2=59.997
b= 0.265

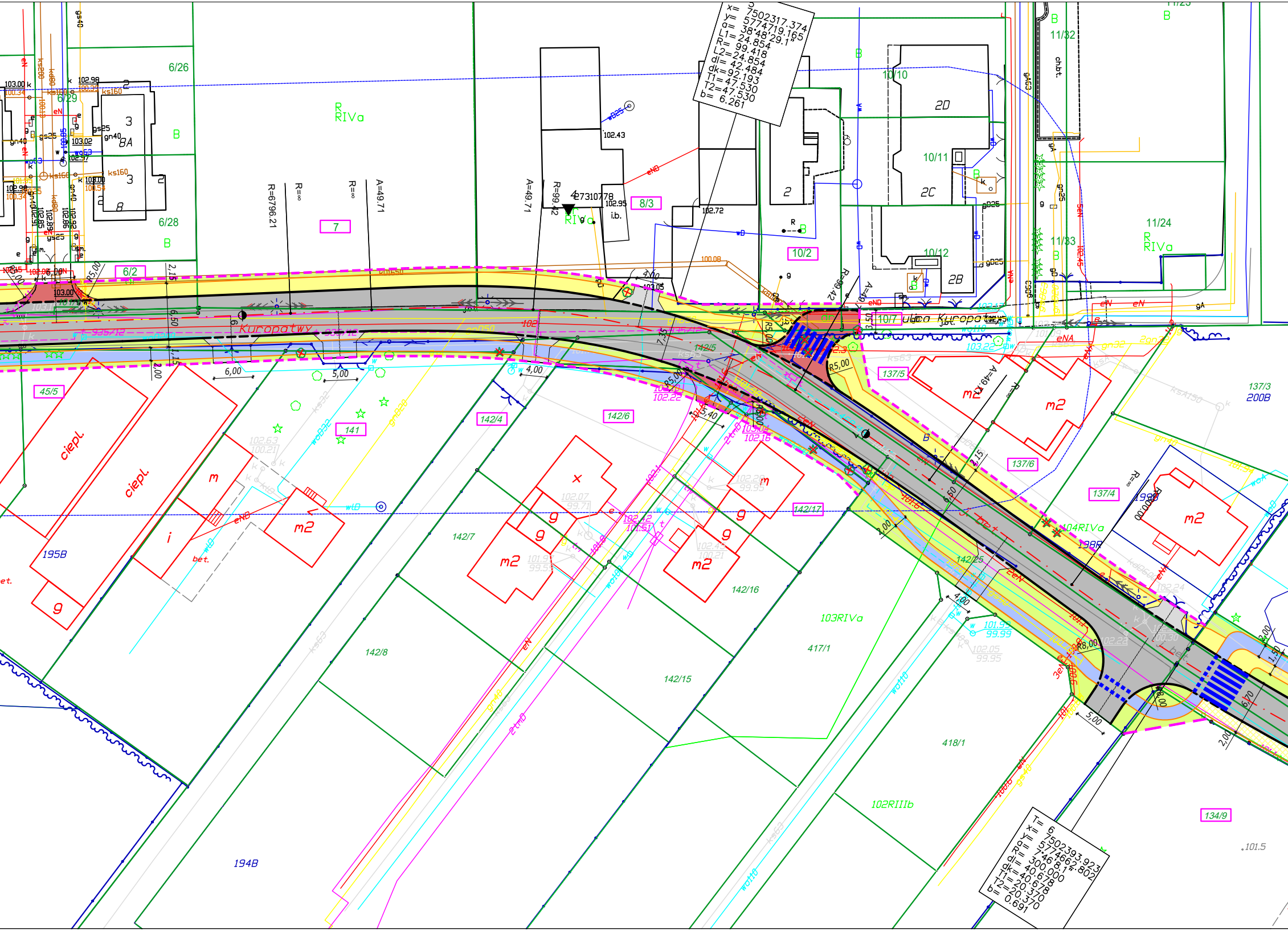
x= 7502317.374
y= 5774719.165
α= 38°48'29.1"
L1= 24.854
R= 99.418
L2= 24.854
dl= 42.484
dk= 92.193
T1= 47.530
T2= 47.530
b= 6.261
Kuropatwy
Ulica Kuropatwy
6/26
6/29
6/28
6/2
7
8/3
10/2
10/7
10/10
10/11
10/12
11/32
11/33
11/24
R RIVa
B
2D
2C
2B
2
3
8A
8
R=6796.21
R=∞
A=49.71
R=99.42
A=49.71
427310778
i.b.
102.43
102.95
102.72
103.05
6,00
5,00
4,00
2,15
6,50
7,35
2,00
R5,00
R8,00
45/5
141
142/4
142/5
142/6
142/7
142/8
142/15
142/16
142/17
142/25
137/5
137/6
137/4
137/3
200B
195B
194B
198B
104RIVa
103RIVa
102RIIIb
417/1
418/1
134/9
ciepl.
m
m2
g
i
bet.
x
T= 6
x= 7502393.923
y= 5774662.802
α= 7°46'8.1"
R= 300.000
dl= 40.678
dk= 40.678
T1= 20.370
T2= 20.370
b= 0.691
101.5

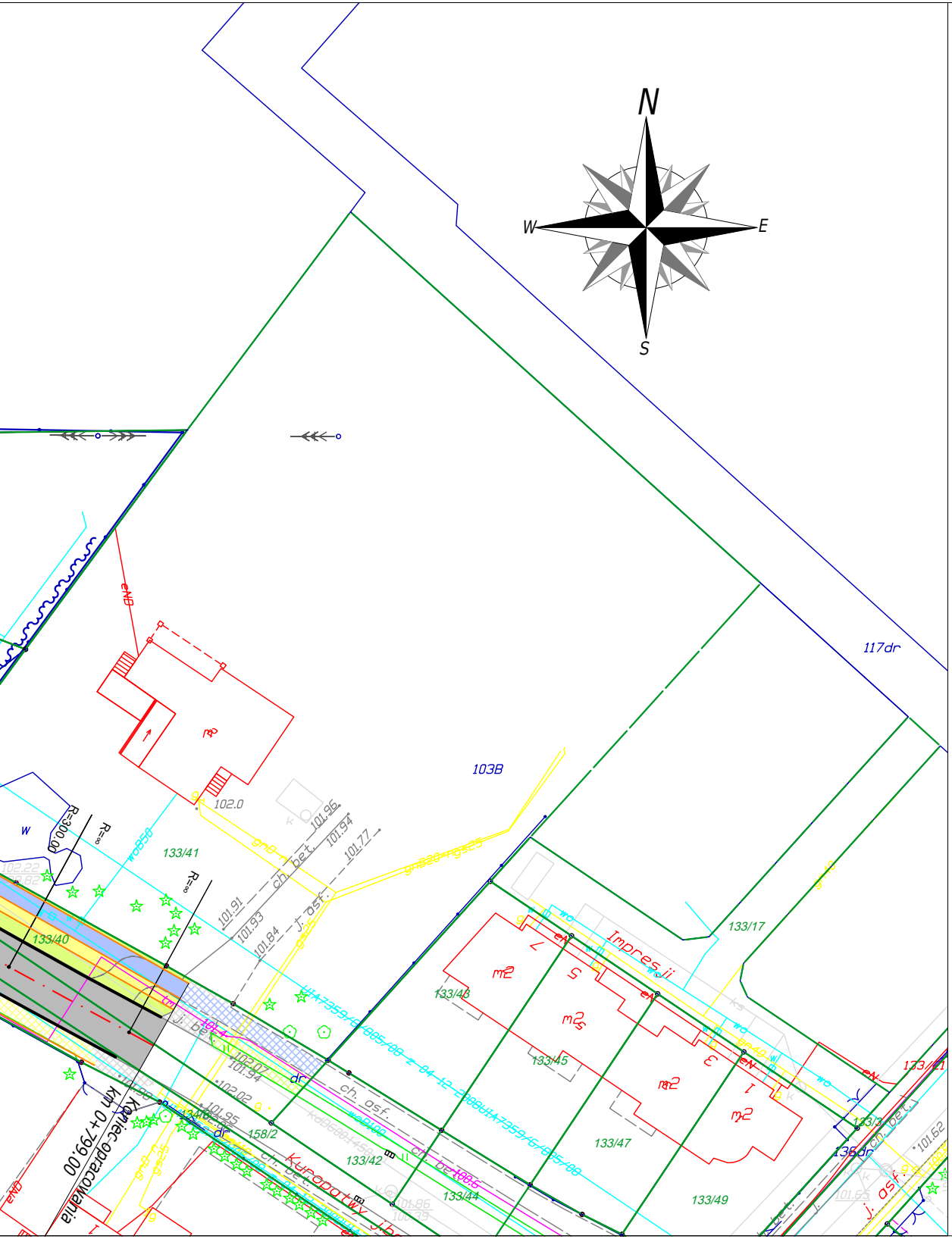
N
W
E
S
117dr
103B
eNB
102.0
101.96
101.94
101.77
101.91
101.93
101.94
ch. bet.
j. asf.
133/41
133/40
R=300,00
R=∞
w
133/17
133/43
133/45
133/47
133/49
133/42
133/44
133/21
158/2
Impresji
Kuropatwy
ch. asf.
km 0+799,00
Koniec opracowania
101.62
101.65
136dr

Legenda:

- - -	Linia podziałowa
141	Nr działek ewidencyjnych przeznaczonych do podziału
⬛	Jezdnia - nawierzchnia mineralno-bitumiczna
⬜	Zjazd indywidualny - nawierzchnia z betonowej kostki brukowej
🟥	Zjazd publiczny - nawierzchnia z betonowej kostki brukowej
🟦	Projektowana ścieżka rowerowa - nawierzchnia bitumiczna
🟨	Projektowany chodnik - nawierzchnia z betonowej kostki brukowej
🟩	Zieleńce
🟧	Peron autobusowy
— · —	Projektowana oś drogi
━	Projektowany krawężnik betonowy wystający
━ ━ ━	Projektowany krawężnik betonowy wtopiony
—	Projektowane obrzeże betonowe
—	Projektowany opornik betonowy
☒	Drzewa do usunięcia
▭	Lokalizacja wiaty przystankowej

NAZWA ZADANIA
Rozbudowa drogi gminnej ul. Kuropatwy

INWESTOR
Gmina Piaseczno
ul. Kościuszki 5, 05-500 Piaseczno

JEDNOSTKA PROJEKTOWA
MT PROJEKT
MT-Projekt Sp. z o.o.
ul. Piłsudskiego 42A,
05-600 Grójec

BRANŻA **Drogowa**	FAZA PROJEKTU **Koncepcja**	
PROJEKTOWAŁ **mgr inż. MARCIN PŁUŻYŃSKI**	NUMER UPRAWNIEŃ **MAZ/0188/PBD/16**	PODPIS
OPRACOWAŁ	NUMER UPRAWNIEŃ	PODPIS
OPRACOWAŁ	NUMER UPRAWNIEŃ	PODPIS

TYTUŁ RYSUNKU
Projekt zagospodarowania terenu

03.2022	SKALA **1:500**	ARKUSZ **1/1**	NUMER RYSUNKU **BD.02.01**