

PRZESUNIĘCIE TERMINU SUKADANIA OFERT NA  
DZIEŃ 9.05.2022r do g. 16:00

Załącznik „A” do umowy

## OPIS PRZEDMIOTU ZAMÓWIENIA-DODATKOWY ZAKRES PRAC

**Wykonanie rozbudowy placu zabaw na terenie SP im. Janusza Korczaka w Józefosławiu, w formule zaprojektuj i wybuduj, w ramach zadania inwestycyjnego „SP Józefosław - rozbudowa placu zabaw - Budżet Obywatelski”.**

### **I. Zakres prac projektowych, powierzchnia do zagospodarowania około 250 m<sup>2</sup> :**

1. Zaprojektowanie oraz wykonanie, wg zał. nr 6 do OPZ:

- a) Zakup, dostawa i montaż nowego ogrodzenia tożsamego z istniejącym (stalowe) – dodatkowo około 2 mb.
- b) Usunięcie dodatkowo 1 drzewa iglastego oraz przesadzenie żywopłotu z derenia wg zał. nr 6 do OPZ – około 10 sztuk.
- c) Zakup, dostawa i montaż urządzenia zabawowych wg załącznika nr 6 do OPZ
  - 1.c.1. Sześciokąt wielofunkcyjny (stal i HDPE), wymiary 252x 288 cm wys. 210 cm, strefa bezpieczeństwa 6,6 m x 6,2 m.

2. Zakup, dostawa i montaż nawierzchni EPDM (lanej, kolorystyka dowolna) pod nowe urządzenia zabawowe o powierzchni w strefach bezpieczeństwa pod projektowanymi urządzeniami + połączenie z istniejącą nawierzchnią, dodatkowo 50m<sup>2</sup>.

3. Zakup, dostawa oraz posadzenie wraz z utrzymaniem gwarancji dodatkowo jednego dużego drzewa liściastego np. lipa srebrzysta, platan klonolistny dających ocienienie palcu zabaw od strony południowo-zachodniej, o parametrach: o obwodzie pnia na wysokości 1 m, 18-20 cm, wysokości około 5m.

4. Zakup, dostawa i montaż z zachowaniem stref bezpieczeństwa wokół zabawek, ławki tożsame z istniejącymi na placu - 2 sztuki oraz kosza – 1 szt. na śmieci tożsamego istniejącym w terenie ((zgodnie z dokumentacją powykonawczą, w zał. zdjęcia istniejących ławek i koszy, zał. 6 do OPZ).

4.4. Ławki – 2 sztuki

4.5. Kosz 1 sztuka

### **II. Pozostałe wymagania do realizacji prac bez zmian:**

### **III. Zakres rzeczowy robót do realizacji**

1. Roboty objęte Przedmiotem Zamówienia należy wykonać zgodnie z:

- a) postanowieniami Umowy,
- b) wytycznymi Zamawiającego zawartymi w niniejszym Opisie Przedmiotu Zamówienia - Załączniku A do Umowy (dalej OPZ) oraz w pozostałych załącznikach do Umowy oraz dodatkowym zakresem prac do OPZ.
- c) STWiOR

2. Zakres robót obejmuje również:

- a) Wykonanie robót naprawczych uszkodzeń powstałych podczas prowadzenia robót.
- b) Dobór, zakup, dostawę i montaż małej architektury tożsamej i nie gorszej niż określona w załączniku nr 4 i 6 do OPZ.



## ZESTAWIENIE PRAC PROJEKTOWYCH – TABELA WARTOŚCI OFERTOWYCH

Wykonanie rozbudowy placu zabaw na terenie SP im. Janusza Korczaka w Józefosławiu, w formule zaprojektuj i wybuduj, w ramach zadania inwestycyjnego „SP Józefosław - rozbudowa placu zabaw - Budżet Obywatelski”.

	Zakres	Wartość netto	Wartość brutto
1	Dokumentacja projektowa		
2	Prace ogrodnicze i porządkowe		
3	Nawierzchnia EPDM 100m <sup>2</sup>		
4	Trawa z rolki 50m <sup>2</sup>		
5	Ławki 3 sztuk		
6	Kosz 1 sztuka		
7	Sześciokąt wielofunkcyjny 1 element		
8	Huśtawka drewniana podwójna 1 element		
9	Czworościan gimnastyczny 1 element		
10	Demontaż 2 kompletów ław i stolów i ponowny montaż		
11	Rozbiórka starego ogrodzenia i ponowny montaż		
12	Posadowienie nowego ogrodzenia		
13	Posadzenie dużych drzew liściastych – 3 sztuki		
	RAZEM		

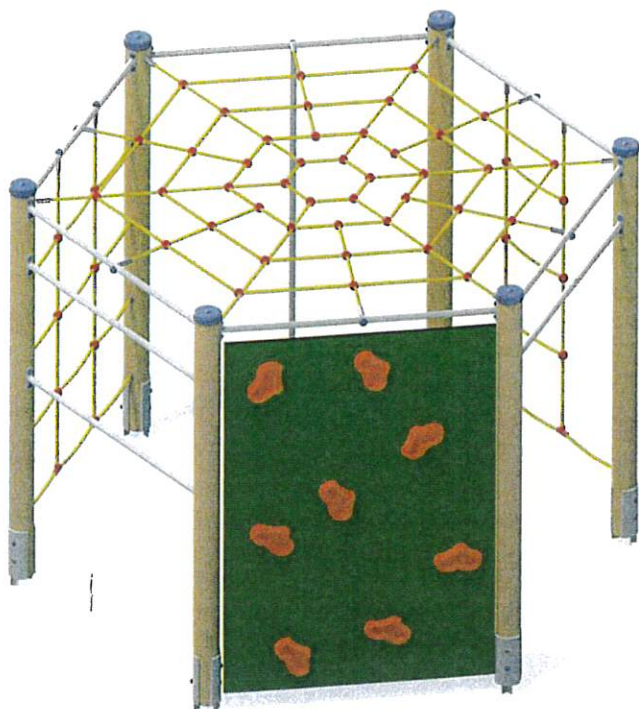


KOD KATALOGOWY:

ws-041

## SZEŚCIOKĄT WIELOFUNKCYJNY

ELEMENTY  
WOLNOSTOJĄCE



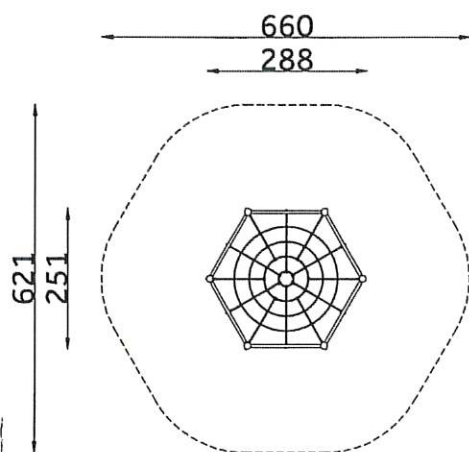
### DANE TECHNICZNE:

WYMIARY:	251 x 288 cm
WYSOKOŚĆ:	210 cm
WYSOKOŚĆ UPADKU:	200 cm
POWIERZCHNIA ZDERZENIA:	621 x 660 cm
KONSTRUKCJA:	Drzewo-bezrdzeniowe Ø 120 mm
ZABEZPIECZENIE KONSTRUKCJI:	Impregnacja
WYKOŃCZENIE:	Płyta HDPE, kamienie wspinaczkowe
FUNDAMENT:	Kotwa mocowana w fundamencie betonowym

STAL

### ELEMENTY SKŁADOWE:

- słupy 6 szt.
- ścianka wspinaczkowa 1 szt.
- drabinka linowa 1 szt.
- zjazd strażacki 1 szt.
- przepłotnia linowa 1 szt.
- drążki 3 szt.
- przepłotnia pozioma 1 szt.



Urządzenie zgodne z normą:

PN-EN 1176-1:2017-12, PN-EN 1176-3:2017-12, PN-EN: 1176-4:2017-12, PN-EN: 1176-7:2009+AP1:2013



AC 184

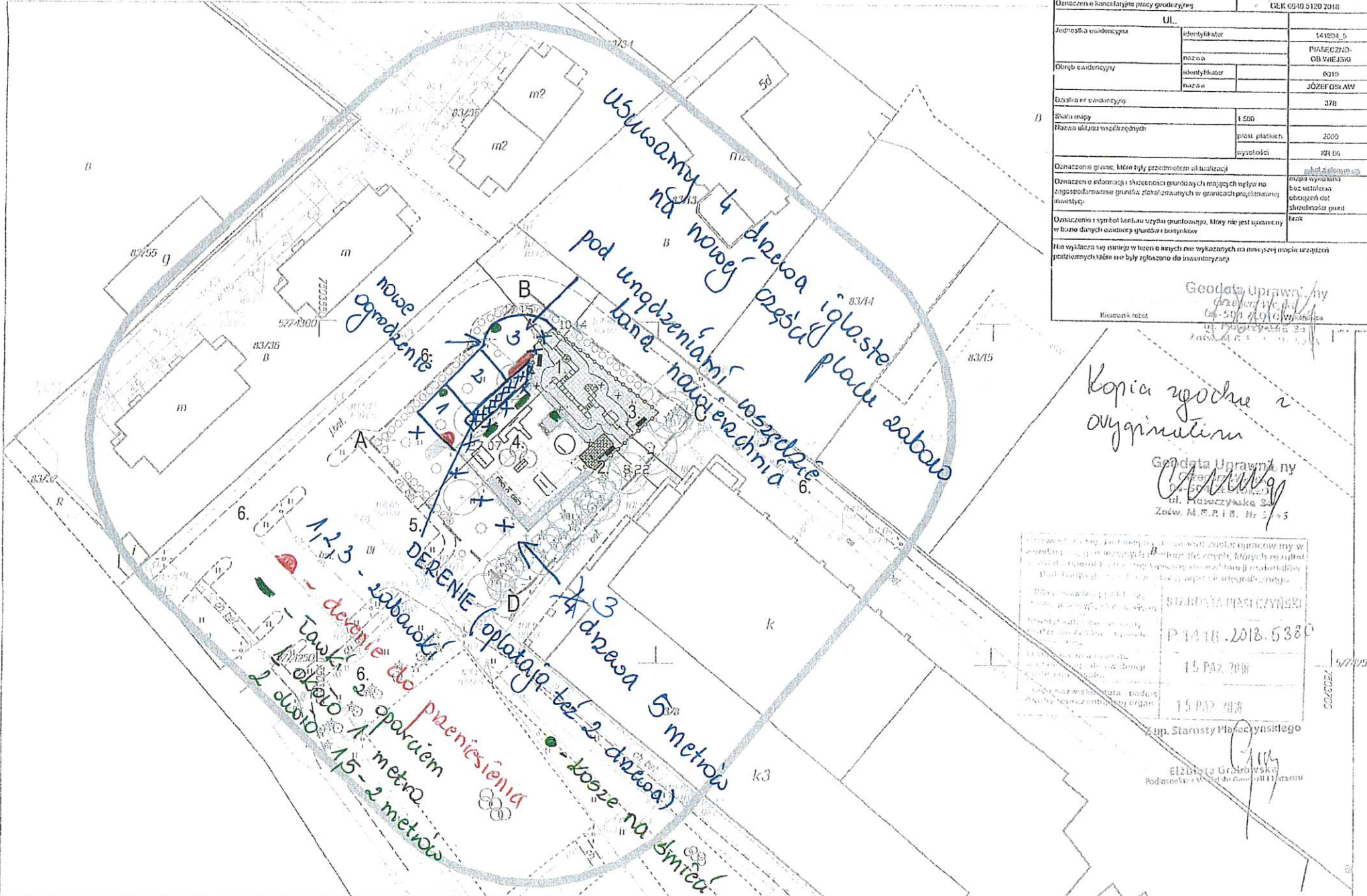
GLÓWNY SPECJALISTA  
ds. przetworzeń publicznych

mgr inż. Patrycja Zych

22.04.



Starostwo Powiatowe w Piasecznie Wydział Geodezji i Katastru, Zakres pracy GEK.6640.5120.2018, Wykonawca: GEO-KA Grzegorz Wojdak  
 Układ wsp.2000 sfera 721, układ wys. Kronsztadt 86



MAPA DO CELÓW PROJEKTOWYCH		
Oznaczenie kancelaryjne pracy geodezyjnej	GEK.6640.5120.2018	
Jednostka ewidencyjna	identyfikator	141804_5
	nazwa	PIASECZNO-OB WIEJSKI
Dobry ewidencyjny	identyfikator	0019
	nazwa	JÓZEFOWIA W
Opisła nr ewidencyjny		378
Skala mapy	1:500	
Najazn układu współrzędnych	przez planisze	2000
	wysokości	1985
Oznaczenie granic, które były przedmiotem aktualizacji	niezaktualizowane	
Oznaczenie ulic i składowanie punktów mających wpływ na zagospodarowanie terenu z uwzględnieniem granic przylegających nieruchomości	mapa wydana bez ustaleń dotyczących obszarów dotychczasowych granic	
Oznaczenie i symbol kierunku użycia przystanku, który nie jest uwzględniony w danych ewidencyjnych i mapach	nie	
Na wyłączenia sąsiednie w terenie zostały wyznaczone na podstawie mapy i zdjęć lotniczych. Nie zostały one uwzględnione w niniejszym projekcie.		

- Zakres opracowania ABCD  
 Granica działki  
 domiary podstawowe  
 elementy do likwidacji  
 nawierzchnie utwardzone kostka betonowa  
 nawierzchnia utwardzona bezp. - tożsama z istniejącą  
 płyty gumowe 50x50 cm  
 ławki z oparciem
1. przeniesione urządzenie wielofunkcyjne
  2. przeniesiona tablica z regulaminem
  3. kran do likwidacji
  4. istniejący teren PZ bez zmiany zagospodarowania
  5. istniejący parking
  6. istniejący układ komunikacji wewnętrznej
- drzewa liściaste istniejące
  - drzewa iglaste istniejące
  - krzewy iglaste istniejące
  - krzewy liściaste istniejące
  - drzewa projektowane
  - krzewy projektowane
  - ogrodzenie projektowane

Nazwa projektu:  
 Projekt usytuowania elementów małej architektury na terenie szkoły przy ul. Kameralnej w Józefosławiu działka nr ew. 378, wieś Józefosław, gm. Piaseczno

Inwestor:  
 Gmina Piaseczno  
 ul. Kościuszki 5, 05-500 Piaseczno

Jednostka projektowa:  
 Kształownia.pl  
 Urszula Michalska  
 ul. Bawelniana 11 Warszawa

Tytuł (nazwa) rysunku:  
 PROJEKT ZAGOSPODAROWANIA TERENU

Branża:	ARCHITEKTURA KRAJOBRAZU	Data:	08.11.2018
Faza:	Budowlana	Skala:	1:500
Autorzy opracowania	arch. Julian Żmijewski	MA/081/18	
	arch. kraj. Urszula Michalska		
	arch. kraj. Marta Truskiewicz		
Rewizja:	-	Nr rysunku:	PB-AK-JOZ-01

RYSunEK PODLEGA OCHRONIE PRAW AUTORSKICH ZGODNIE Z USTAWĄ Z DNIA 4 LUTEGO 1994 ROKU O PRAWIE AUTORSKIM I PRAWACH POKREWNYCH (DZ.U. Z 2006 R. NR 90 POZ.631 - Z PÓŹNIEJSZYMI ZMIANAMI). WSZELKIE PRAWA ZASTRZEŻONE - REPRODUKCJA LUB UDOSTĘPNIANIE OSOBOM TRZECIM TEGO RYSUNKU LUB JEJ CZĘŚCI, BEZ WYRAŹNEGO UPOWAŻNIENIA BIURA PROJEKTOWEGO JEST NIEDOZWOLONE.

Opracowano systemem GEO-MAP. Skala 1:500. Wygenerowano PDF (Plik wykonawczy): Bogusława Korczak s.p. z o.o., 2018.10.12 godz. 8:54:26. Strona 1/1  
 Punkty załamania granic wypełnione kolorem szarym pochodzą z wektoryzacji mapy ewidencyjnej w skali 1:5000.  
 Położenia i atrybuty punktów granicznych mogą nie spełniać wymagań dokładnościowych przewidzianych Rozp. M.R.103 w sprawie EGZ (Dz.U. z 2015r.poz.542 ze zm.)

GŁÓWNY SPECJALISTA ds. przedsięwzięcia publicznego  
  
 mgr inż. Patrycja Zych