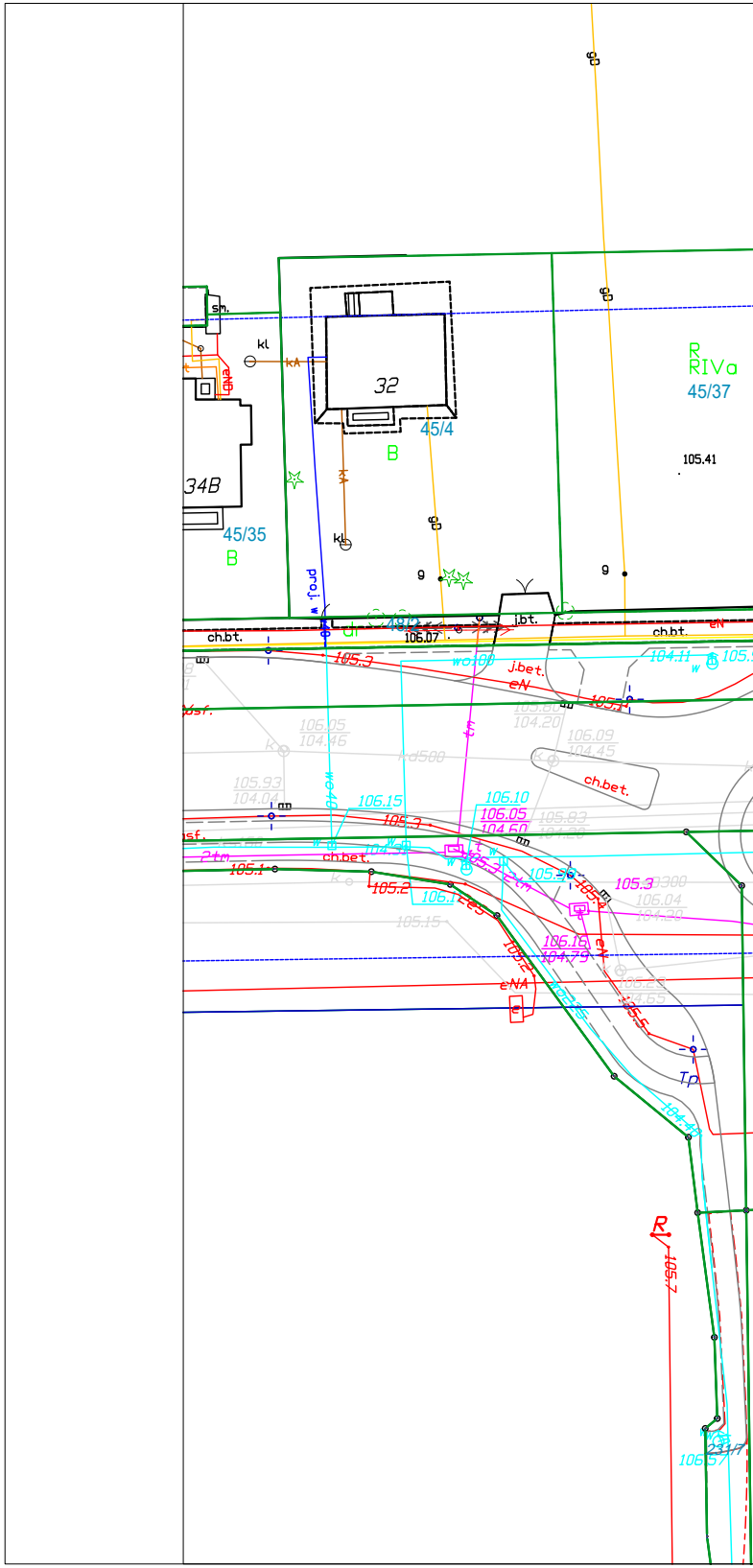
32
45/4
B
34B
45/35
B
R
RIVa
45/37
105.41
kl
kA
eNA
proj.w
g
gD
ch.bt.
j.bt.
106.07
105.3
eN
104.11
j.bet.
106.05
104.46
106.09
104.45
ch.bet.
105.93
104.04
106.15
106.10
106.05
104.60
105.83
2tm
105.1
ch.bet.
105.2
106.1
105.3
106.04
106.16
104.79
105.15
eNA
Tp
R
105.7
106.57

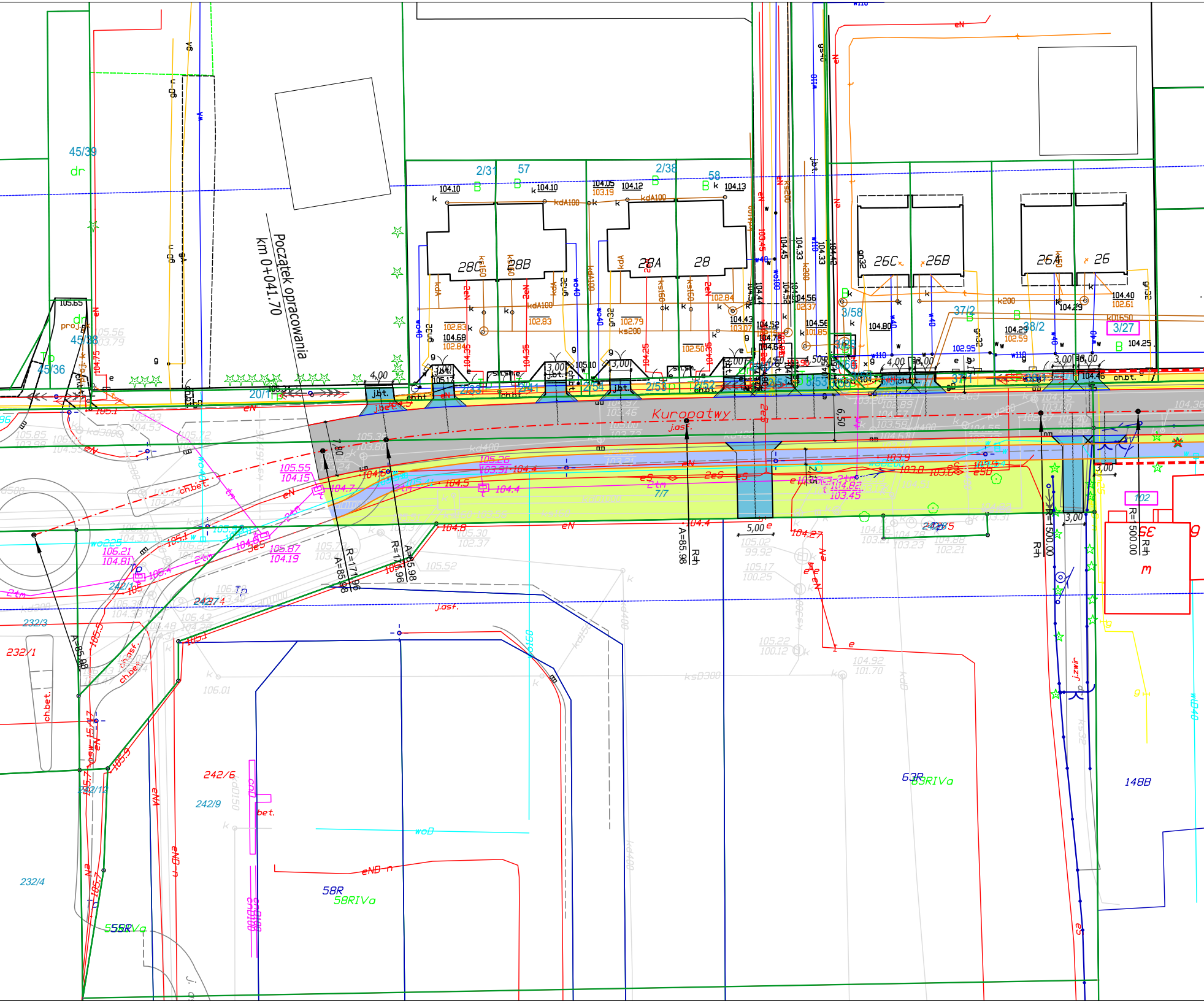
Początek opracowania
km 0+041.70
Kuropatwy
j.asf.
45/39
dr
45/38
45/36
proj.
2/31
57
2/38
58
B
28C
28B
28A
28
26C
26B
26A
26
3/58
37/2
38/2
3/27
2/33
2/34
2/54
2/53
2/52
20/1
7/7
102
232/3
232/1
232/4
242/4
242/6
242/9
242/12
242/5
58R
58RIVa
63R
63RIVa
55R
55RVa
148B
R=171.96
A=85.98
R=∞
R=500.00
4,00
3,00
5,00
6,50
7,80
2,15
ch.bet.
j.bt.
ch.asf.
bet.
j.zwir
Tp
kdA100
kd400
ks200
ksD300
woD
eND
eN
eS
2tm
w110
w40
gn32
gD
105.55
104.15
106.21
104.81
105.87
104.19
105.26
103.91
104.82
103.45
104.8
104.4
104.5
104.7
104.27
103.9
103.8
104.10
104.05
103.19
104.12
104.13
104.40
102.61
104.25
104.29
102.59
104.80
102.95
104.43
103.07
104.56
101.85
104.52
102.37
102.84
102.83
102.79
102.50
104.68
102.84
105.65
105.17
105.10
104.46
105.1
105.52
105.02
99.92
105.17
100.25
105.22
100.12
104.92
101.70
105.30
102.37
104.88
102.21
106.01

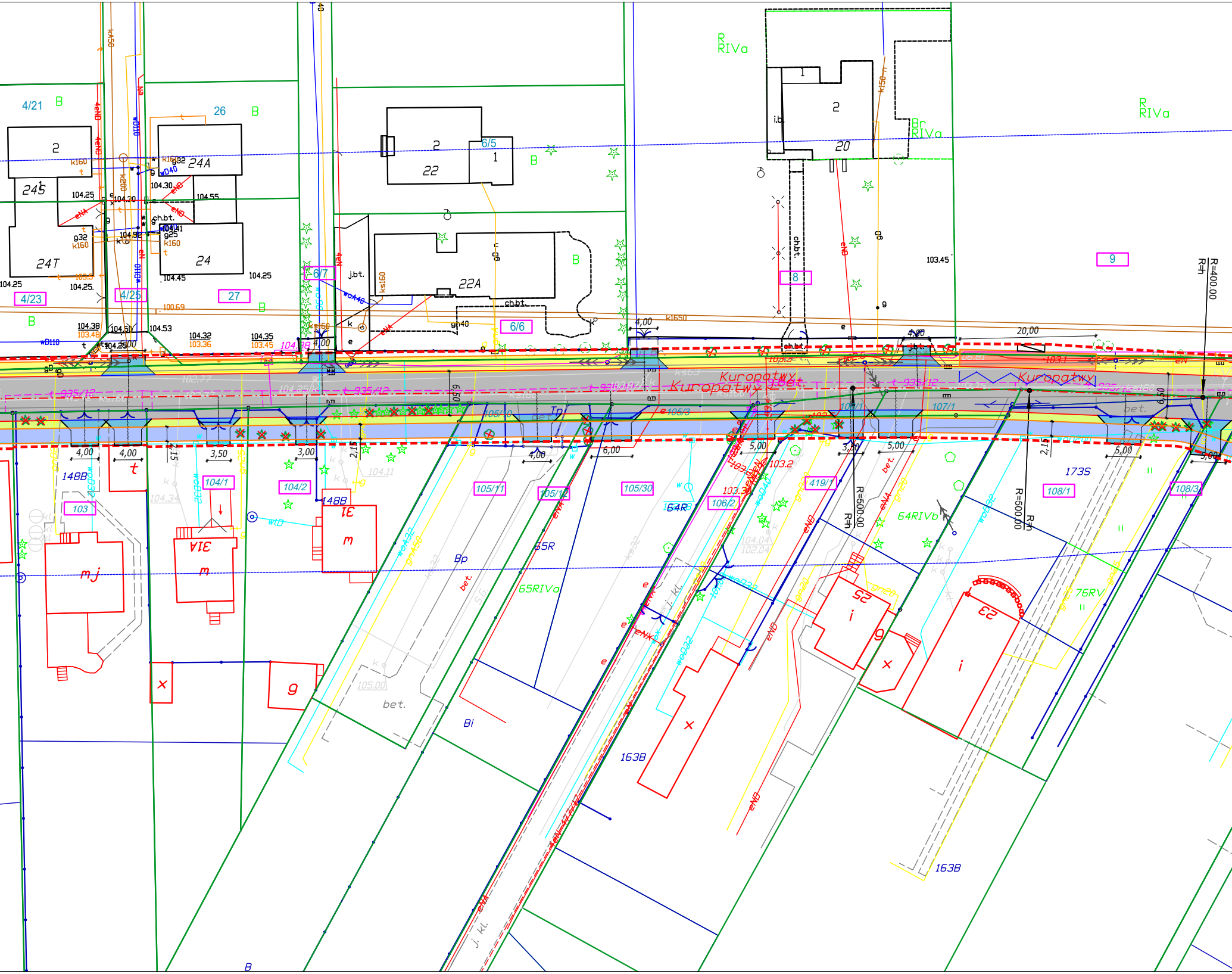
Kuropatwy
Kuropatwy
Kuropatwy
4/21
B
26
B
2
24A
24S
24T
24
4/23
4/25
27
6/7
2
22
6/5
1
22A
6/6
B
R
RIVa
1
2
20
Br
RIVa
8
9
R
RIVa
103.45
104.25
104.25
104.30
104.55
104.52
104.41
104.45
104.25
104.38
103.48
104.50
104.53
104.32
103.36
104.35
103.45
104.25
100.69
ch.bt.
j.bt.
ch.bt.
i.b.
4,00
4,00
4,00
3,50
3,00
2,15
4,00
6,00
5,00
3,50
5,00
2,15
5,00
5,00
4,00
4,00
20,00
6,50
6,50
R=400.00
R=h
R=500.00
R=h
R=500.00
R=h
148B
103
104/1
104/2
148B
105/11
105/12
105/30
105/10
105/3
106/2
106/1
419/1
107/1
108/1
108/3
173S
64R
64RIVb
55R
55RIVa
Bp
Bi
163B
163B
76RV
mj
m
m
t
x
g
i
g
x
i
bet.
bet.
bet.
j. kl.
j. kl.
B
935/12
935/12
935/12

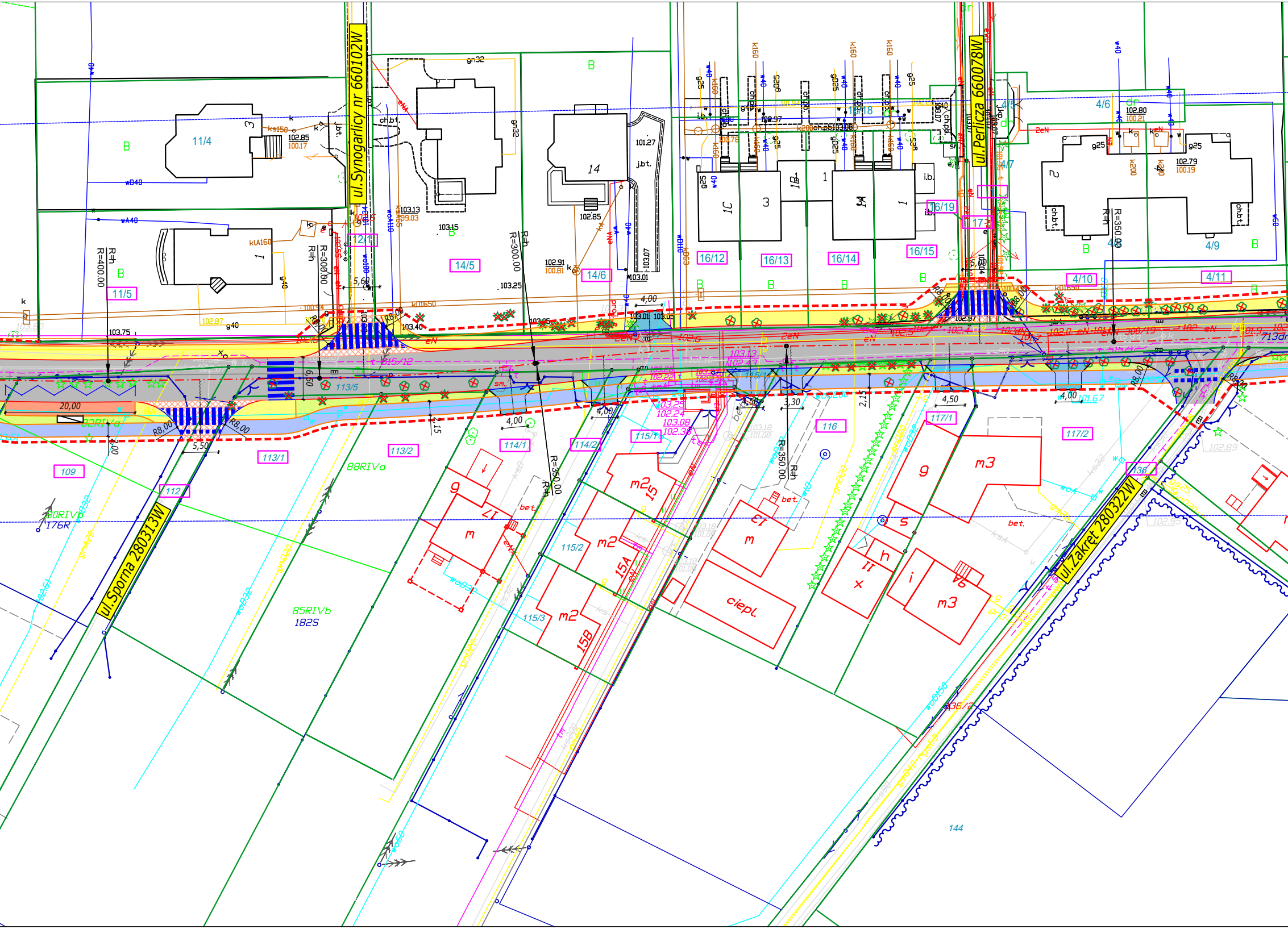
ul.Synogarlicy nr 660102W
ul.Perlicza 660078W
ul.Sporna 280313W
ul.Zakręt 280322W
11/4
11/5
12/1
14/5
14/6
16/12
16/13
16/14
16/15
16/18
16/19
17
4/6
4/7
4/9
4/10
4/11
109
112
113/1
113/2
113/5
114/1
114/2
115/1
115/2
115/3
116
117/1
117/2
136
136/2
144
113/5
t 815/12
713dr
88RIVa
85RIVb
182S
80RIVb
176R
82RIVa
R=400.00
R=300.00
R=350.00
R=∞
R8.00
20,00
5,50
5,60
4,00
4,50
3,30
2,15
6,50
ciepl.
bet.
ch.bt.
j.bt.
i.b.
B
m
m2
m3
g
h
i
s
103.75
102.85
100.17
103.13
103.15
103.25
102.91
100.81
103.01
101.27
103.07
102.80
100.21
102.79
100.19
101.67
103.25
102.24
103.08
102.38

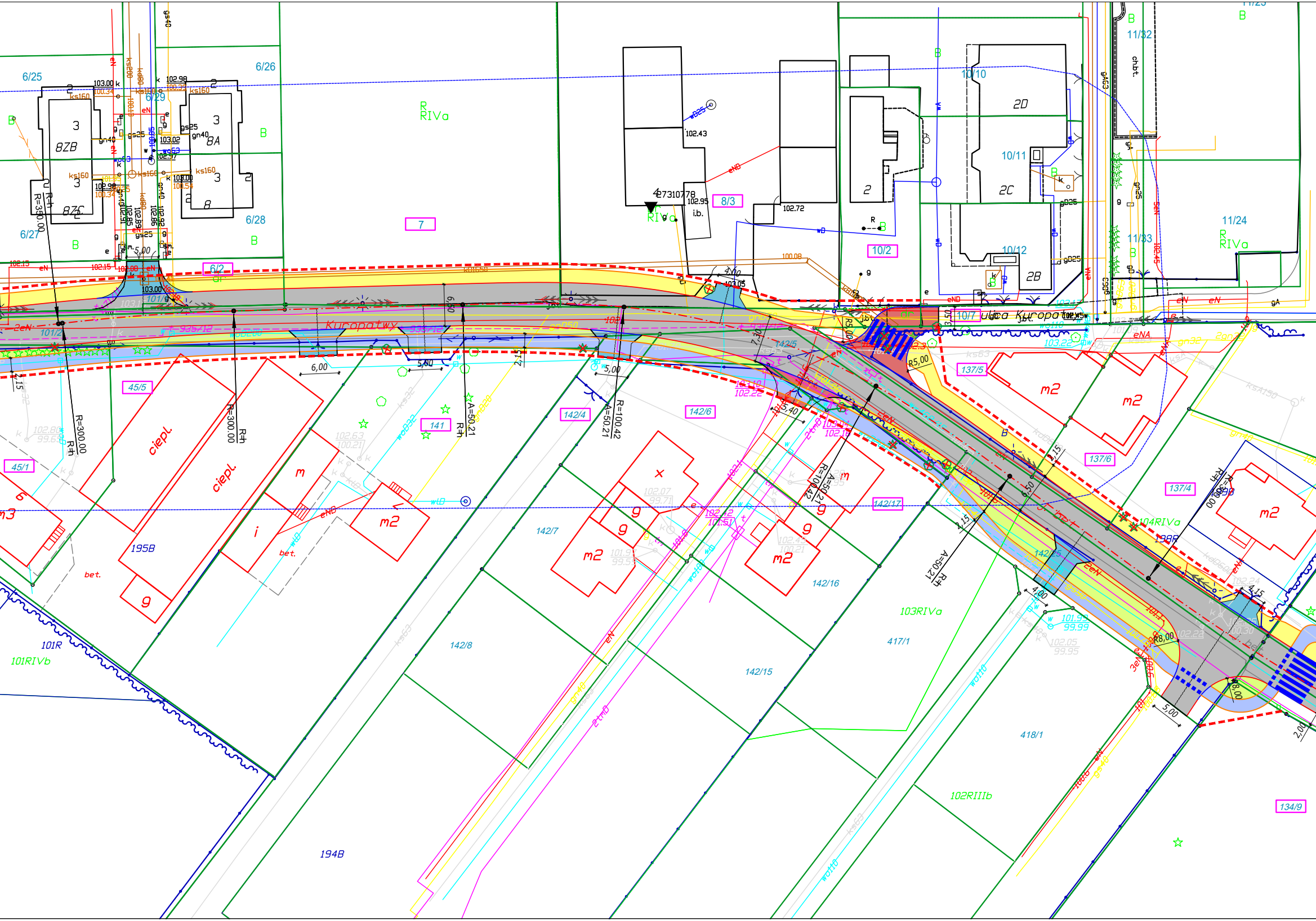

6/25
6/26
6/29
6/28
6/27
6/2
7
RIVa
8ZB
8A
8ZC
8
3
R=350.00
R=300.00
101/2
101/9
Kuropatwy
ulica Kuropatwy
4273107
8/3
102.43
102.95
i.b.
102.72
10/2
10/10
10/11
10/12
2D
2C
2B
2
11/32
11/33
11/24
11/23
R RIVa
B
103.00
102.98
102.15
102.08
103.05
100.08
6,00
5,00
6.50
2.15
7.30
4.00
5.40
3.50
R5,00
R8,00
A=50.21
R=100.42
R=∞
45/5
45/1
141
142/4
142/6
142/5
142/7
142/8
142/15
142/16
142/17
137/5
137/6
137/4
103.22
104RIVa
198R
195B
194B
101R
101RIVb
103RIVa
102RIIIb
417/1
418/1
134/9
ciepl.
m
m2
g
i
bet.
eN
eNA
eNB
ks160
gn40
gs25
wo63
wD
wl10

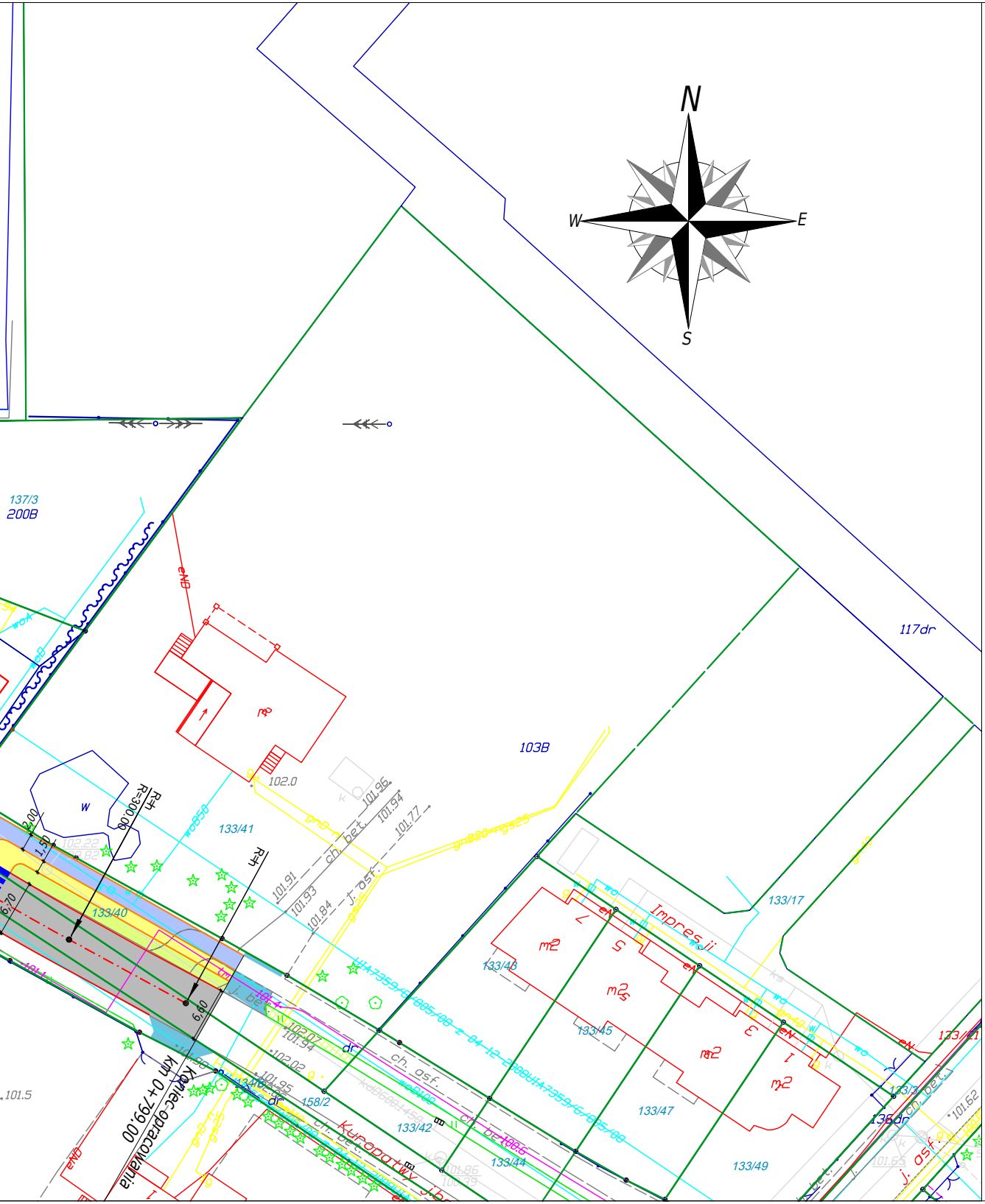
N
W
E
S
117dr
103B
137/3
200B
133/41
133/40
133/17
133/43
133/45
133/47
133/49
133/42
133/44
133/21
133/3
158/2
136dr
Impresji
Kuropatwy
km 0+799,00
Koniec opracowania
R=300,00
Rh
102.0
101.96
101.94
101.77
101.91
101.93
101.84
101.5
101.62
ch. bet.
j. asf.
ch. asf.
6,70
2,00
1,50
6,60
w
dr

Legenda:

- ---- **Linia podziałowa**
- 141 **Nr działek ewidencyjnych przeznaczonych do podziału**
- ▨ **Jezdnia - nawierzchnia mineralno-bitumiczna**
- ▨ **Zjazd indywidualny - nawierzchnia z betonowej kostki brukowej**
- ▨ **Zjazd publiczny - nawierzchnia z betonowej kostki brukowej**
- ▨ **Projektowana ścieżka rowerowa - nawierzchnia bitumiczna**
- ▨ **Projektowany chodnik - nawierzchnia z betonowej kostki brukowej**
- ▨ **Zieleńce**
- ▨ **Peron autobusowy**
- — · — **Projektowana oś drogi**
- — **Projektowany krawężnik betonowy wystający**
- — **Projektowany krawężnik betonowy wtopiony**
- — **Projektowane obrzeże betonowe**
- — **Projektowany opornik betonowy**
- ✲ **Drzewa do usunięcia**
- ▭ **Lokalizacja wiaty przystankowej**

NAZWA ZADANIA **Rozbudowa drogi gminnej ul. Kuropatwy**		
INWESTOR **Gmina Piaseczno** **ul. Kościuszki 5, 05-500 Piaseczno**		
JEDNOSTKA PROJEKTOWA MT PROJEKT **MT-Projekt Sp. z o.o.** **ul. Piłsudskiego 42A,** **05-600 Grójec**		
BRANŻA **Drogowa**	FAZA PROJEKTU **Koncepcja**	
PROJEKTOWAŁ **mgr inż. MARCIN PŁUŻYŃSKI**	NUMER UPRAWNIEŃ **MAZ/0188/PBD/16**	PODPIS
OPRACOWAŁ	NUMER UPRAWNIEŃ	PODPIS
OPRACOWAŁ	NUMER UPRAWNIEŃ	PODPIS
TYTUŁ RYSUNKU **Projekt zagospodarowania terenu**		
03.2022	SKALA **1:500**	ARKUSZ **1/1**	NUMER RYSUNKU **BD.02.01**