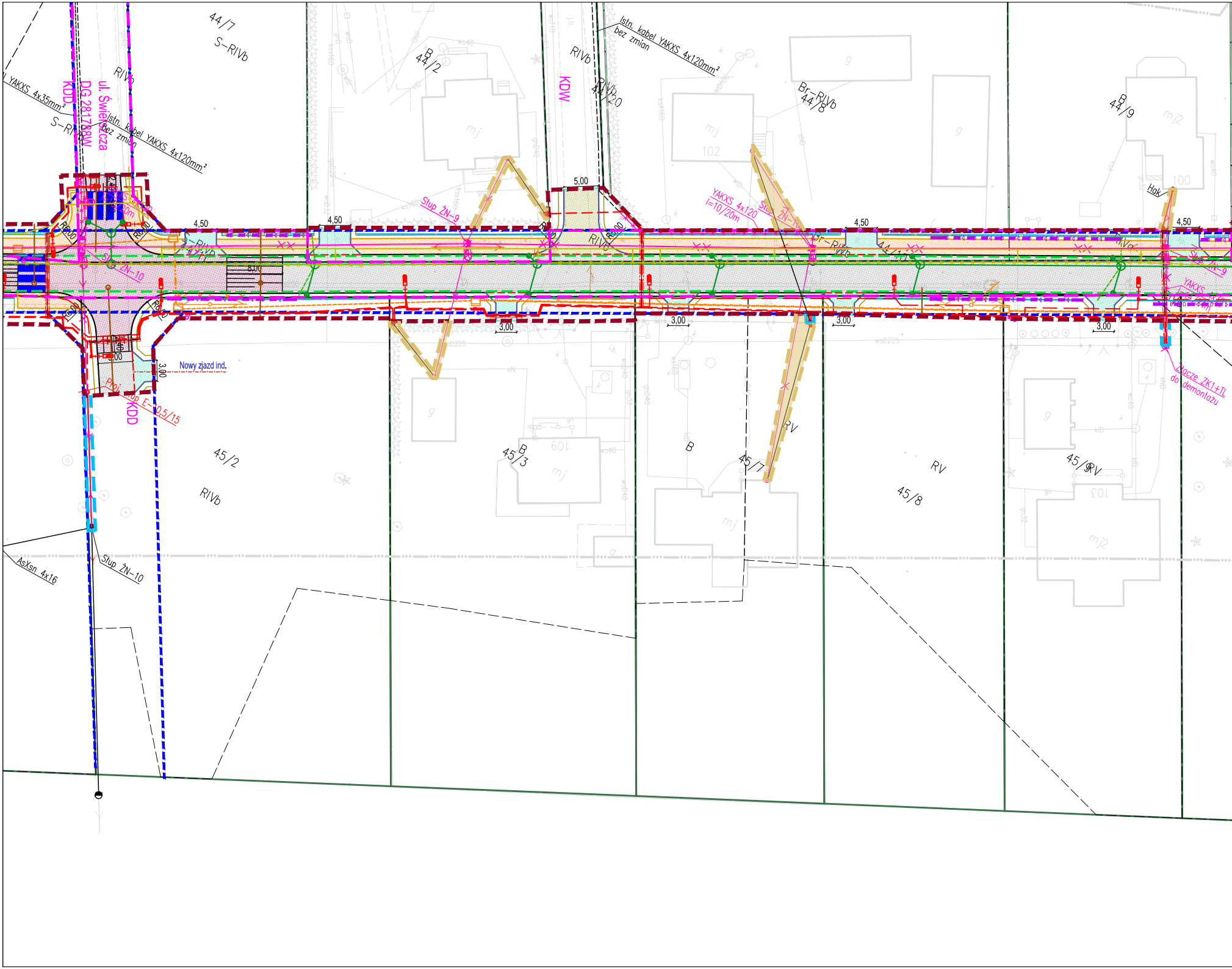
44/7
S-RIVb
RIVb
KDD
DG 281788W
ul. Świerszcza
YAKXS 4x35mm²
S-RIVb
Istn. kabel YAKXS 4x120mm²
bez zmian
4,50
R6,00
S-RIVb
44/7
Słup ŻN-10
8,00
3,00
Nowy zjazd ind.
Proj. słup E-10,5/15
KDD
45/2
RIVb
Słup ŻN-10
AsXsn 4x16
B
44/2
mj
Słup ŻN-9
4,50
3,00
45/3
601
KDW
RIVb
RIVb
44/20
Istn. kabel YAKXS 4x120mm²
bez zmian
5,00
RIVb
mj
102
g
Br-RIVb
44/8
YAKXS 4x120
l=10/20m
Słup ŻN-10
Br-RIVb
44/10
4,50
3,00
B
mj
45/7
RV
3,00
RV
45/8
B
44/9
mj2
100
Hak
4,50
RIVa
Słup ŻN-9
YAKXS
3,00
Złącze ZK1+IL
do demontażu
g
45/9
RV
103
mj2

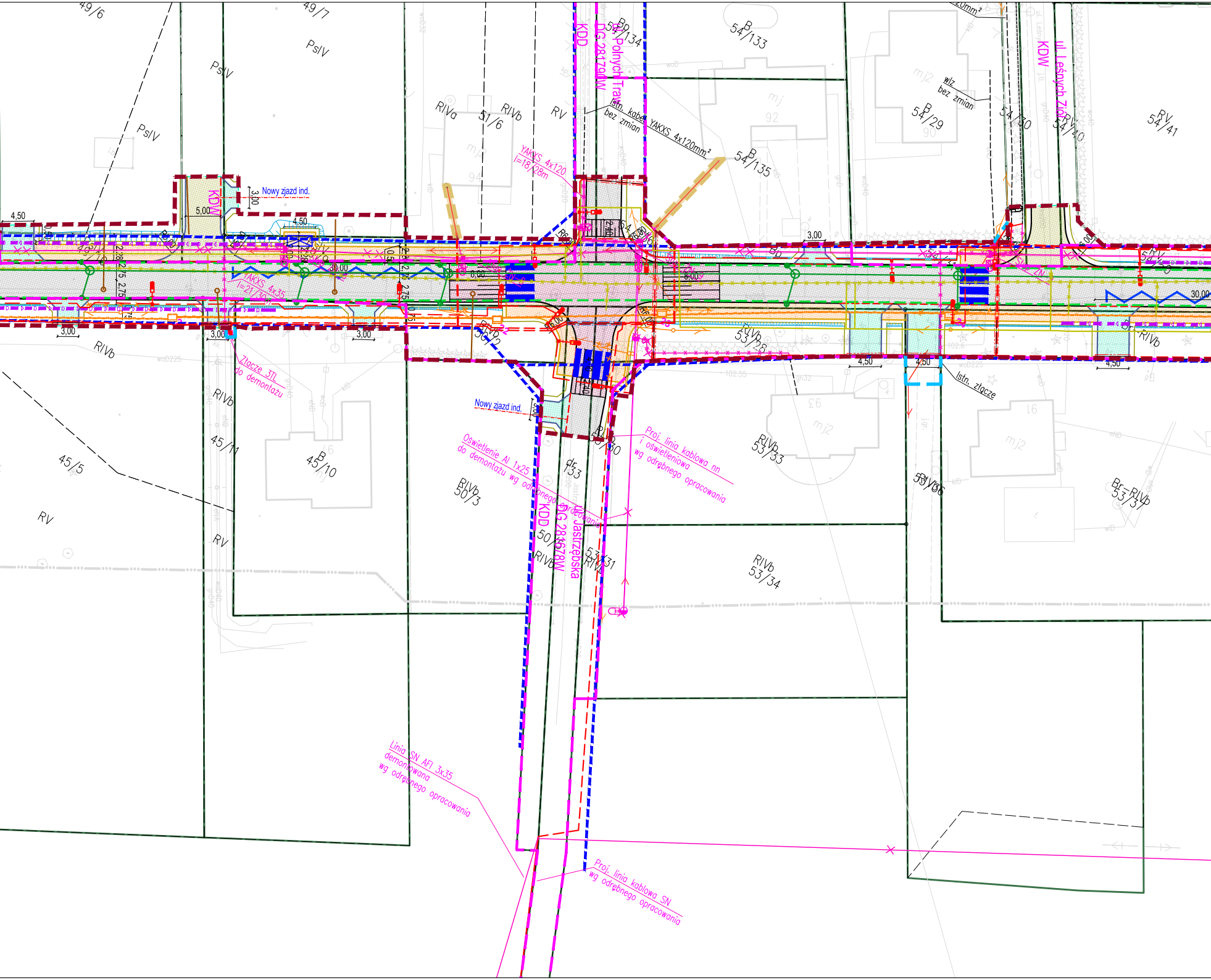
49/6
49/7
PsIV
PsIV
PsIV
RIVa
51/6
RIVb
RV
KDD
ul. Polnych Traw
DG 2817aW
Bp
54/134
B
54/133
Istn. kabel YAKXS 4x120mm²
bez zmian
YAKXS 4x120
l=18/28m
B
54/135
mj
92
mj2
wlz
bez zmian
B
54/29
90
54/30
KDW
ul. Leśnych Ziół
RV
54/40
RV
54/41
KDW
5,00
Nowy zjazd ind.
3,00
4,50
4,50
3,00
30,00
YAKXS 4x35
l=21/26m
8,00
8,00
30,00
3,00
3,00
3,00
4,50
4,50
4,50
RIVb
Złącze 3IL
do demontażu
RIVb
45/11
45/5
B
45/10
RV
RV
RIVb
50/2
Nowy zjazd ind.
Oświetlenie Al 1x25
do demontażu wg odrębnego opracowania
RIVb
50/3
dr
133
KDD
DG 2816/78W
ul. Jastrzębska
50/1
RIVb
53/31
RIVb
RIVb
53/30
Proj. linia kablowa nn
i oświetleniowa
wg odrębnego opracowania
RIVb
53/28
RIVb
53/33
Istn. złącze
RIVb
53/36
Br-RIVb
53/37
RIVb
53/34
RIVb
Linia SN AFl 3x35
demontowana
wg odrębnego opracowania
Proj. linia kablowa SN
wg odrębnego opracowania

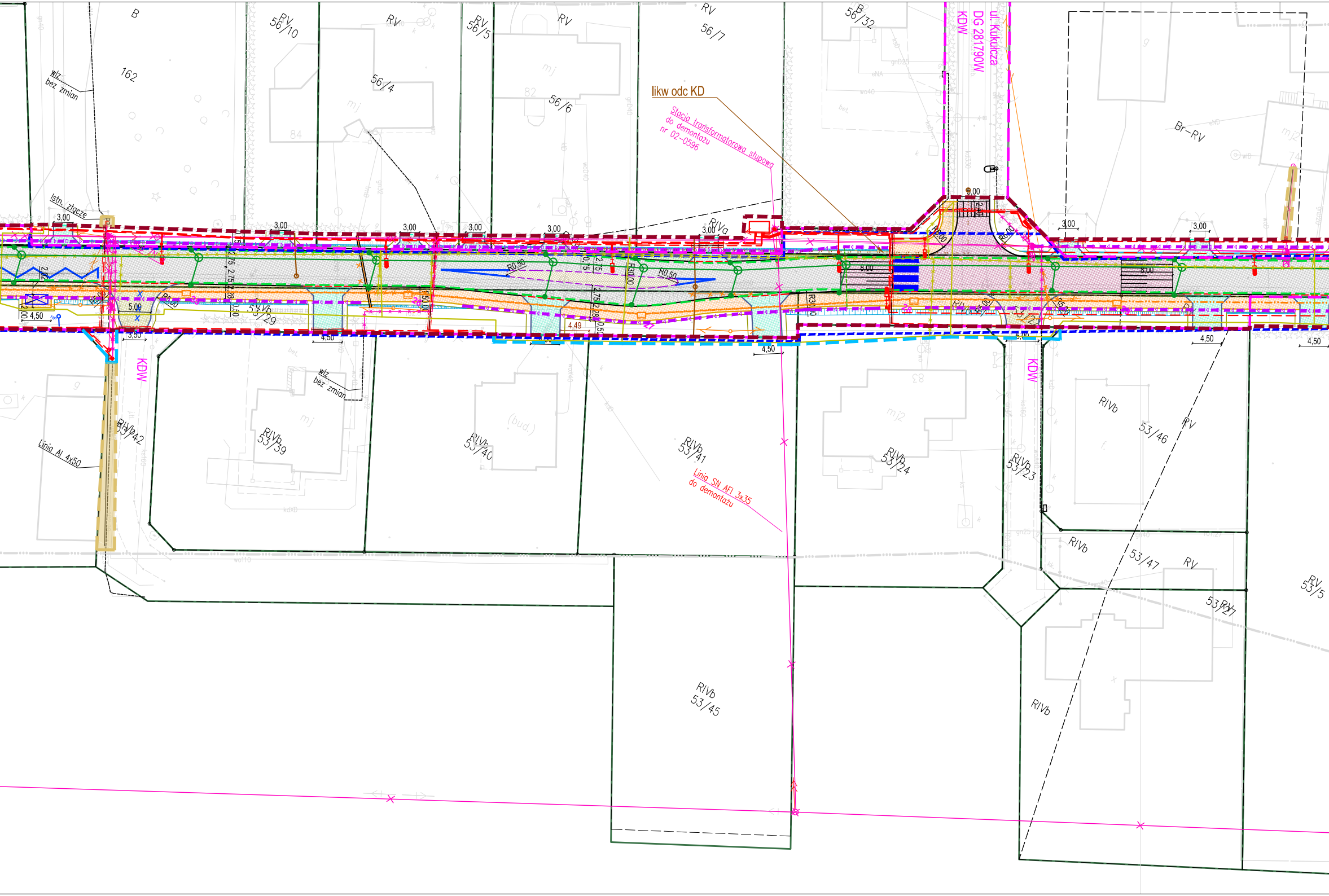
B
162
wlz
bez zmian
RV
56/10
RV
56/4
RV
56/5
RV
56/6
RV
56/7
B
56/32
KDW
ul. Kukułcza
DG 281790W
likw odc KD
Stacja transformatorowa słupowa
do demontażu
nr 02-0596
Br-RV
Istn. złącze
RIVa
3,00
3,00
3,00
3,00
3,00
3,00
3,00
3,00
8,00
8,00
8,00
R30,00
R0,50
R0,50
4,50
4,50
4,50
4,50
4,50
3,50
5,00
4,49
KDW
KDW
RIVb
53/42
Linia Al 4x50
RIVb
53/39
wlz
bez zmian
RIVb
53/29
RIVb
53/40
RIVb
53/41
Linia SN AFL 3x35
do demontażu
RIVb
53/24
RIVb
53/23
RIVb
53/46
RV
RIVb
53/47
RV
53/27
RV
RV
53/5
RIVb
53/45
RIVb

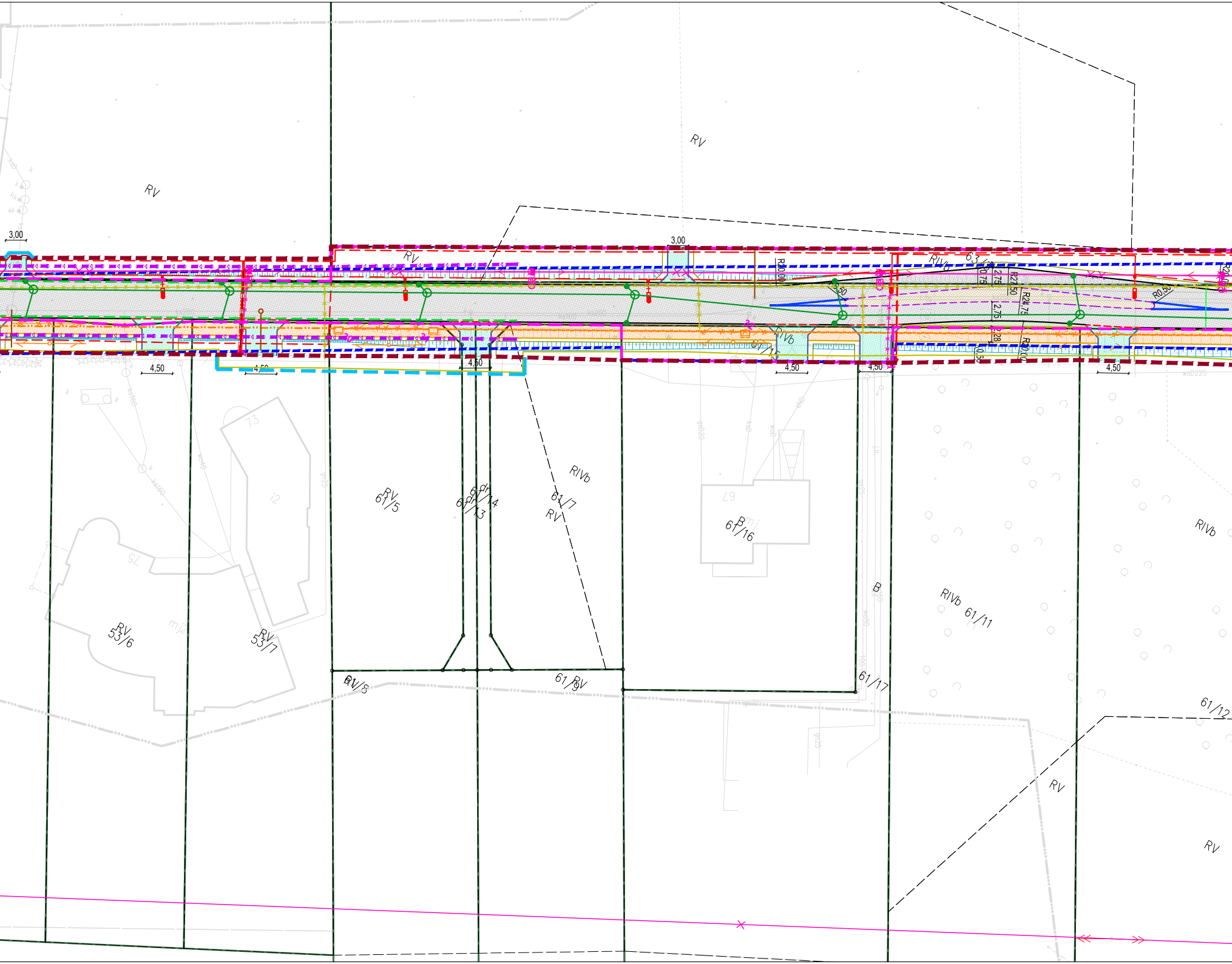
RV
RV
RV
3,00
3,00
RV
RIVb
63/1
R20,00
0,75
2,75
R27,50
R24,75
2,75
2,28
R20,00
0,50
R0,50
RIVb
61/15
4,50
4,50
4,50
4,50
4,50
4,50
RV
61/5
61/14
61/13
RIVb
61/7
RV
67
B
61/16
B
RIVb 61/11
RIVb
61/17
61/12
73
75
RV
53/6
RV
53/7
RV
61/8
61/9
RV
RV
RV

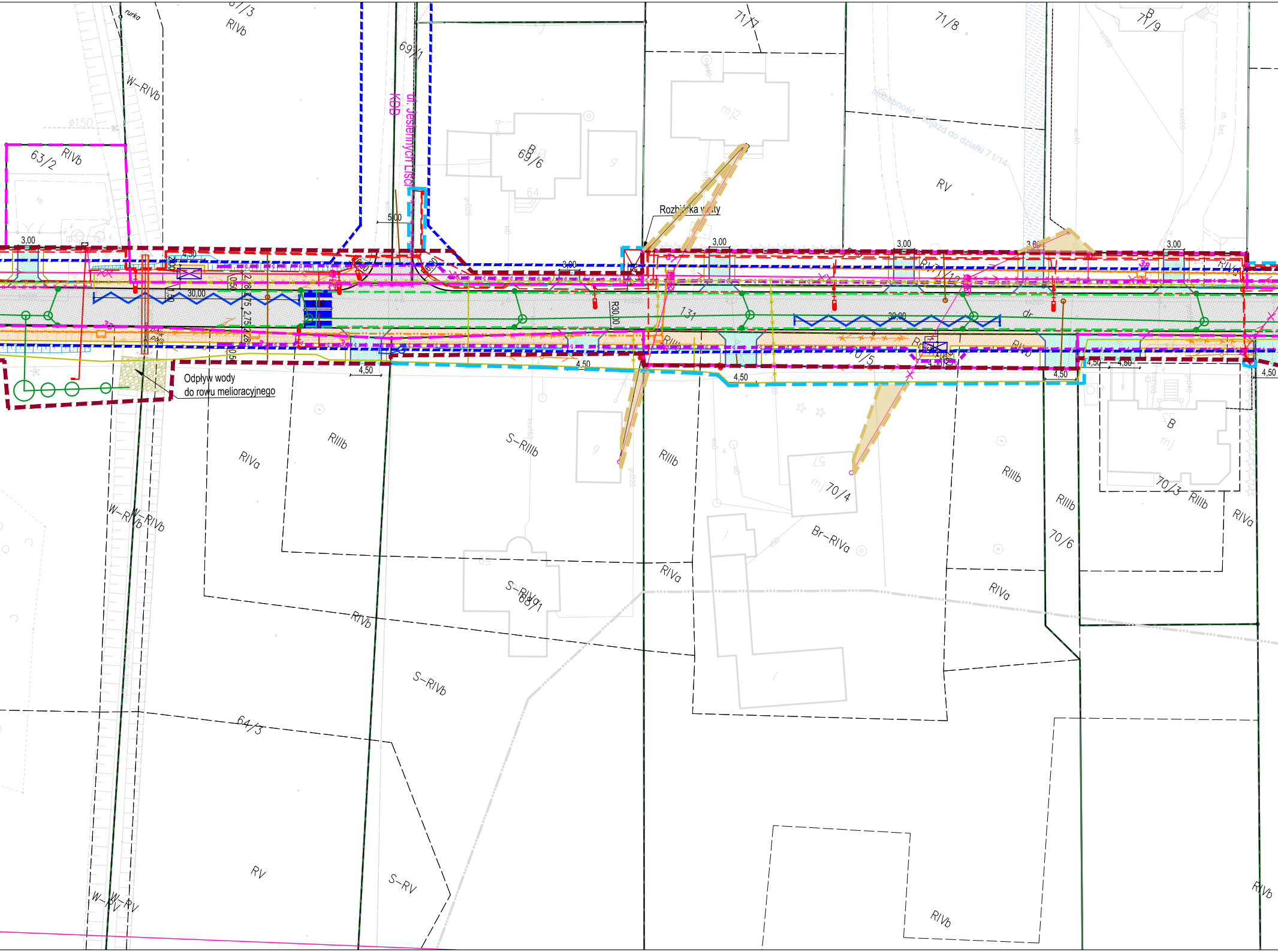
ul. Jesiennych Liści
KDD
69/1
71/7
71/8
71/9
B
63/2
RIVb
W-RIVb
ø150
rurka
67/3
69/6
B
64
mj2
służebność - dojazd do działki 71/14
RV
Rozbiórka wiaty
3,00
4,50
5,00
2,00
30,00
1,50
0,50
2,28
2,75
2,75
2,28
0,50
4,00
R30,00
131
dr
30,00
RV/71/12
RIVa
37
38
33
palik
Odpływ wody
do rowu melioracyjnego
RIIIb
70/5
RIVb
70/4
mj
57
Br-RIVa
RIIIb
RIIIb
70/3
RIIIb
RIVa
70/6
RIVa
RIVa
S-RIIIb
RIIIb
RIVa
S-RIVb
68/1
RIVb
S-RIVb
W-RIVb
W-RIVb
64/3
RV
S-RV
W-RV
W-RV
RIVb
RIVb
mj

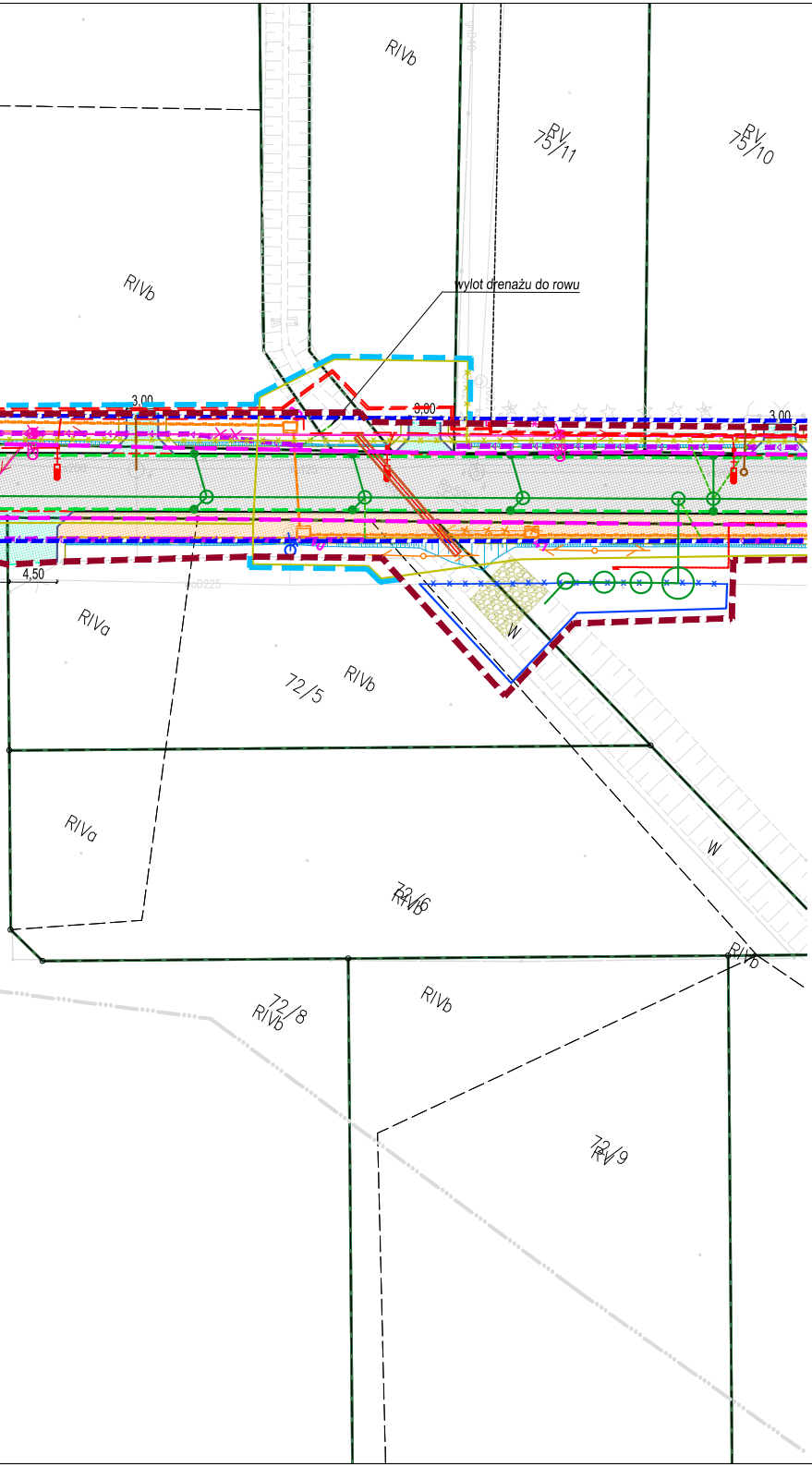
RIVb
RV 75/11
RV 75/10
RIVb
wylot drenażu do rowu
3,00
3,00
3,00
4,50
RIVa
72/5
RIVb
W
RIVa
W
72/6
RIVb
RIVb
72/8
RIVb
RIVb
72/9
RIV

LEGENDA:

istn. elementy na podkładzie mapowym
istn. granice działek
proj. krawęź jezdni
proj. krawężnik wystający 20x30
proj. krawężnik obniżony 20x30
proj. obrzeże chodnikowe 8x30
proj. krawężnik wtopiony 15x30 na zjazdach
proj. krawężnik na płask 20x30 (na zjazdach)
proj. krawężnik trapezowy 15/21x30
proj. pobocze
proj. nawierzchnia chodnika
proj. nawierzchnia asfaltowa drogi
proj. nawierzchnia z kostki na wyniesionych skrzyżowaniach
proj. nawierzchnia zjazdu publicznego
proj. nawierzchnia zjazdu indywidualnego
proj. nawierzchnia wyspy dzielącej
proj. oznakowanie poziome
proj. drenaż Φ100 pod konstrukcją drogi
proj. drenaż Φ150 z ekranem iłowym
linie rozgraniczające teren inwestycji
linia określająca granice terenu niezbędnego dla obiektów budowlanych poza liniami rozgraniczającymi teren
linia czasowego zajęcia związana z przebudową przyłączy elektroenergetycznych
granice według MPZP
linie kablowe - bez zmian
linie kablowe - projektowane
linie napowietrzne - bez zmian
linie napowietrzne - projektowane
proj. słup z oprawami LED
oprawy oświetlenia ulicznego/słupy/linie napowietrzne/ linie kablowe- demontowane
proj. szafka oświetleniowa SO-1
proj. rury ochronne
oprawy oświetlenia ulicznego - bez zmian
złącze kablowe nn- projektowane

proj. kanał technologiczny (KTp)
5 proj. studnia kanału technologicznego
proj. przełożenie kabla sieci teletechnicznej
likwidacja istniejącej sieci teletechnicznej
proj. kabel sieci teletechnicznej prowadzony w rurze osłonowej
proj. kanalizacja deszczowa
proj. sieć gazociągowa
istn. sieć gazowa do likwidacji
proj. sieć wodociągowa
istn. sieć wodociągowa do likwidacji
proj. kanalizacja sanitarna
proj. przepust

Inwestor

GMINA PIASECZNO
UL. KOŚCIUSZKI 5
05-500 PIASECZNO

Wykonawca

KONSORCJUM:

DI DROGOWA INŻYNIERIA SP. Z O.O SP. KOMANDYTOWA

LIDER: DROGOWA INŻYNIERIA SP. Z O.O. SP. K
TEL./FAX (+48-82) 560-58-27
UL. MATEJKI 7, 22-100 CHEŁM

LISPUS

PARTNER: BIURO OPRACOWYWANIA PROGRAMÓW I PROJEKTÓW INŻYNIERII KOMUNIKACYJNEJ LISPUS MARCIN DOBEK
UL. MATEJKI 7, 22-100 CHEŁM
TEL./FAX (+48-82) 560-58-27

Temat zadania

Ulica Ptaków Leśnych w Jastrzębiu i w Żabieńcu

Temat rysunku

PROJEKT ZAGOSPODAROWANIA TERENU

Branża	Stadium
DROGOWA	PROJEKT BUDOWLANY

Umowa	Data	Skala	Wersja rysunku	Nr rysunku
Nr MT.12.2020 z dnia 07.10.2020 r.	05.2022	1:500	13	1.2

Autorzy	Imię i nazwisko	Podpis	Nr uprawnień	Branża
Projektant:	mgr inż. Marcin Dobek		LUB/0217/PWOD/05	drogi
Opracował:	mgr inż. Mateusz Woźniak			drogi