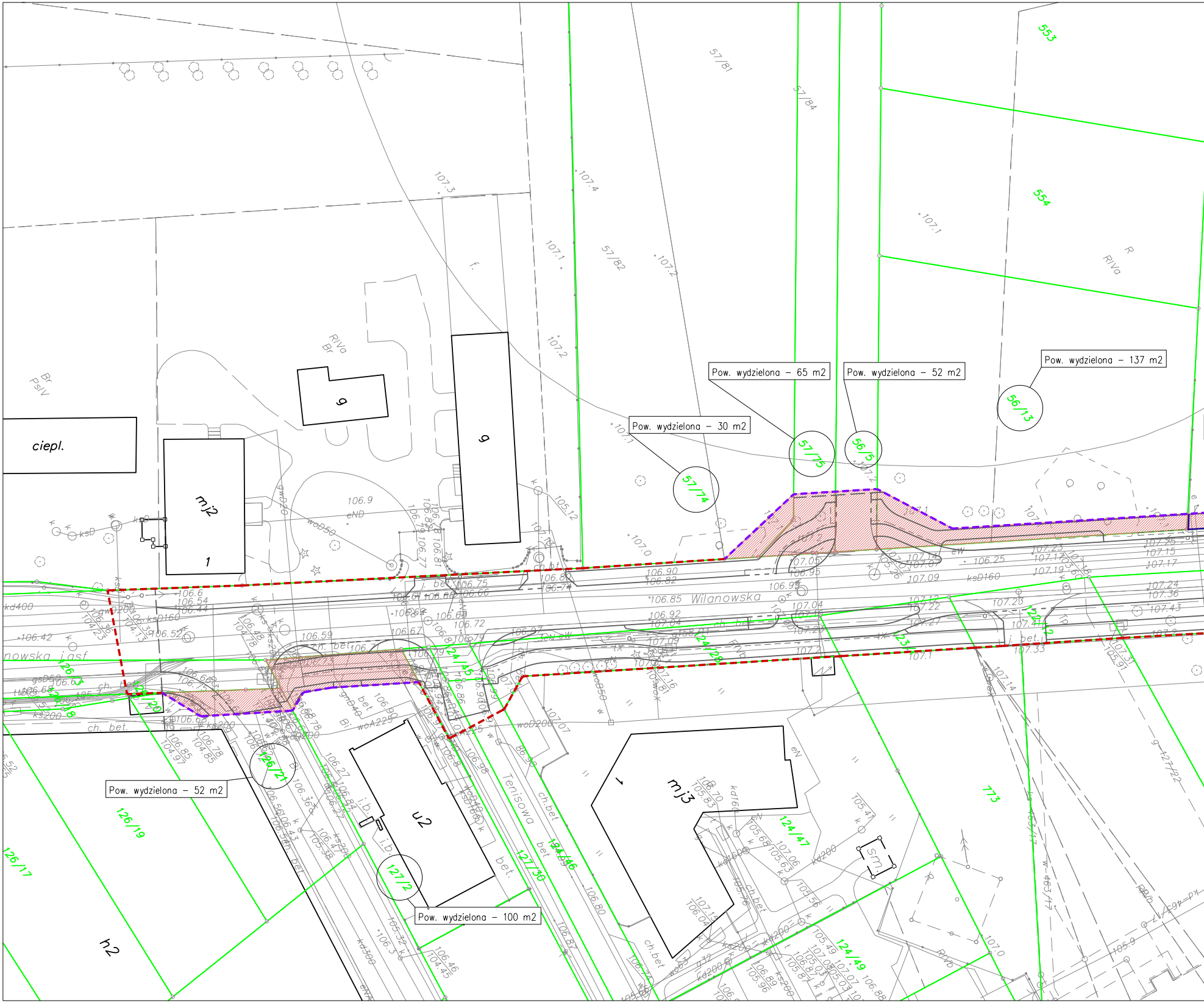
Pow. wydzielona – 30 m2
Pow. wydzielona – 65 m2
Pow. wydzielona – 52 m2
Pow. wydzielona – 137 m2
Pow. wydzielona – 52 m2
Pow. wydzielona – 100 m2
57/74
57/75
56/5
56/13
126/21
127/2
553
554
57/81
57/84
57/82
126/19
126/17
126/18
126/20
124/45
124/46
124/47
124/49
124/28
127/30
773
Wilanowska
Tenisowa
ciepl.
mj2
mj3
u2
h2
g
g
1
1
RIVa
Br
PsIV
R
ch. bet.
j. asf
sm

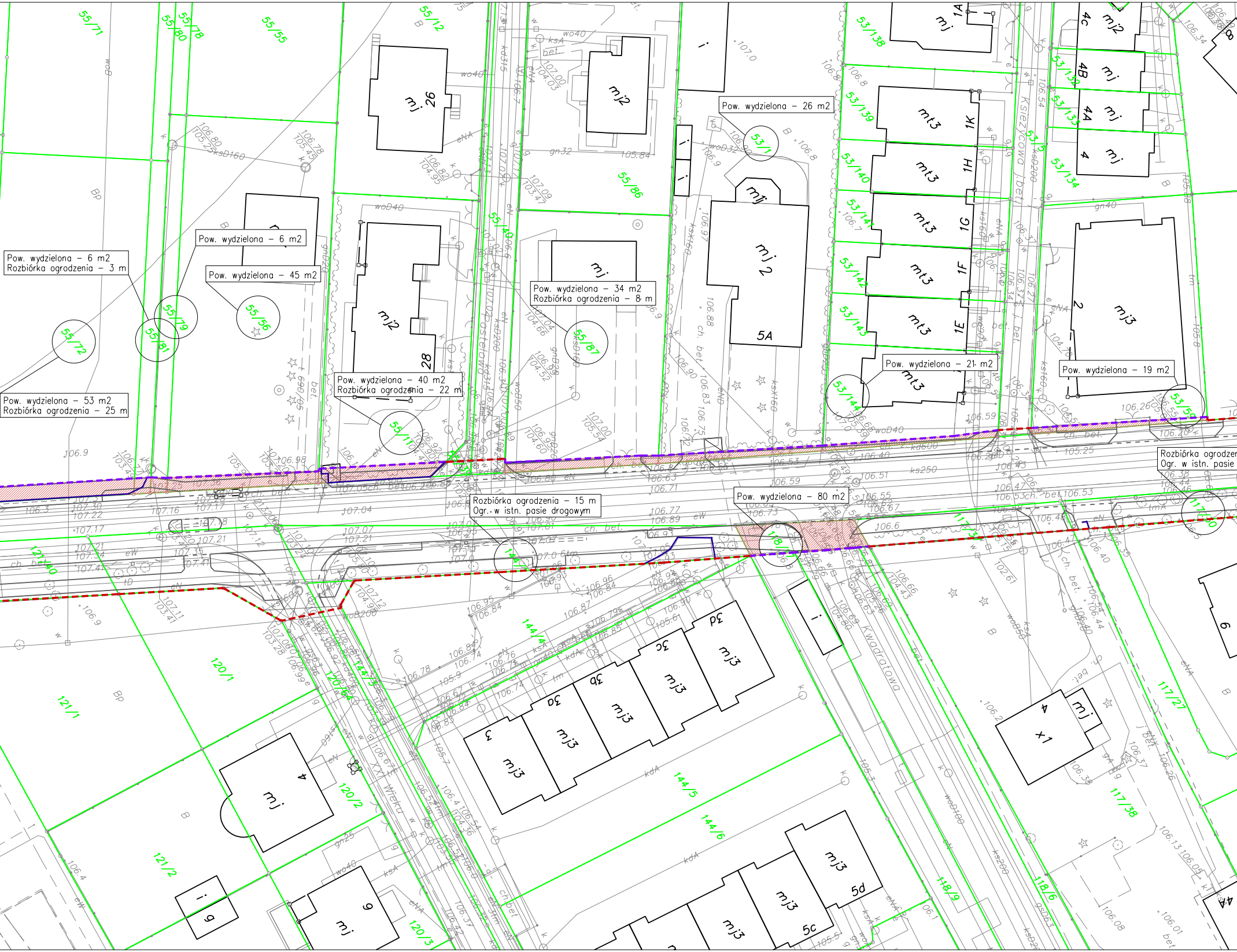
Pow. wydzielona – 6 m2
Rozbiórka ogrodzenia – 3 m
Pow. wydzielona – 6 m2
Pow. wydzielona – 45 m2
Pow. wydzielona – 53 m2
Rozbiórka ogrodzenia – 25 m
Pow. wydzielona – 40 m2
Rozbiórka ogrodzenia – 22 m
Pow. wydzielona – 34 m2
Rozbiórka ogrodzenia – 8 m
Pow. wydzielona – 26 m2
Pow. wydzielona – 21 m2
Pow. wydzielona – 19 m2
Rozbiórka ogrodzenia – 15 m
Ogr. w istn. pasie drogowym
Pow. wydzielona – 80 m2
Rozbiórka ogrodzen
Ogr. w istn. pasie
55/71
55/80
55/78
55/55
55/12
55/72
55/81
55/79
55/56
55/110
55/40
55/86
55/87
53/1
53/138
53/139
53/140
53/141
53/142
53/143
53/144
53/15
53/59
53/132
53/133
53/134
121/40
121/1
121/2
120/1
120/2
120/3
120/4
144/1
144/3
144/4
144/5
144/6
118/8
118/9
118/6
117/30
117/27
117/38
117/3
Księżycowo j.bet.
Kwadratowa
XXI Wieku
mj
mj2
mj3
mt3
1K
1H
1G
1F
1E
5A
26
28
4
9
5c
5d

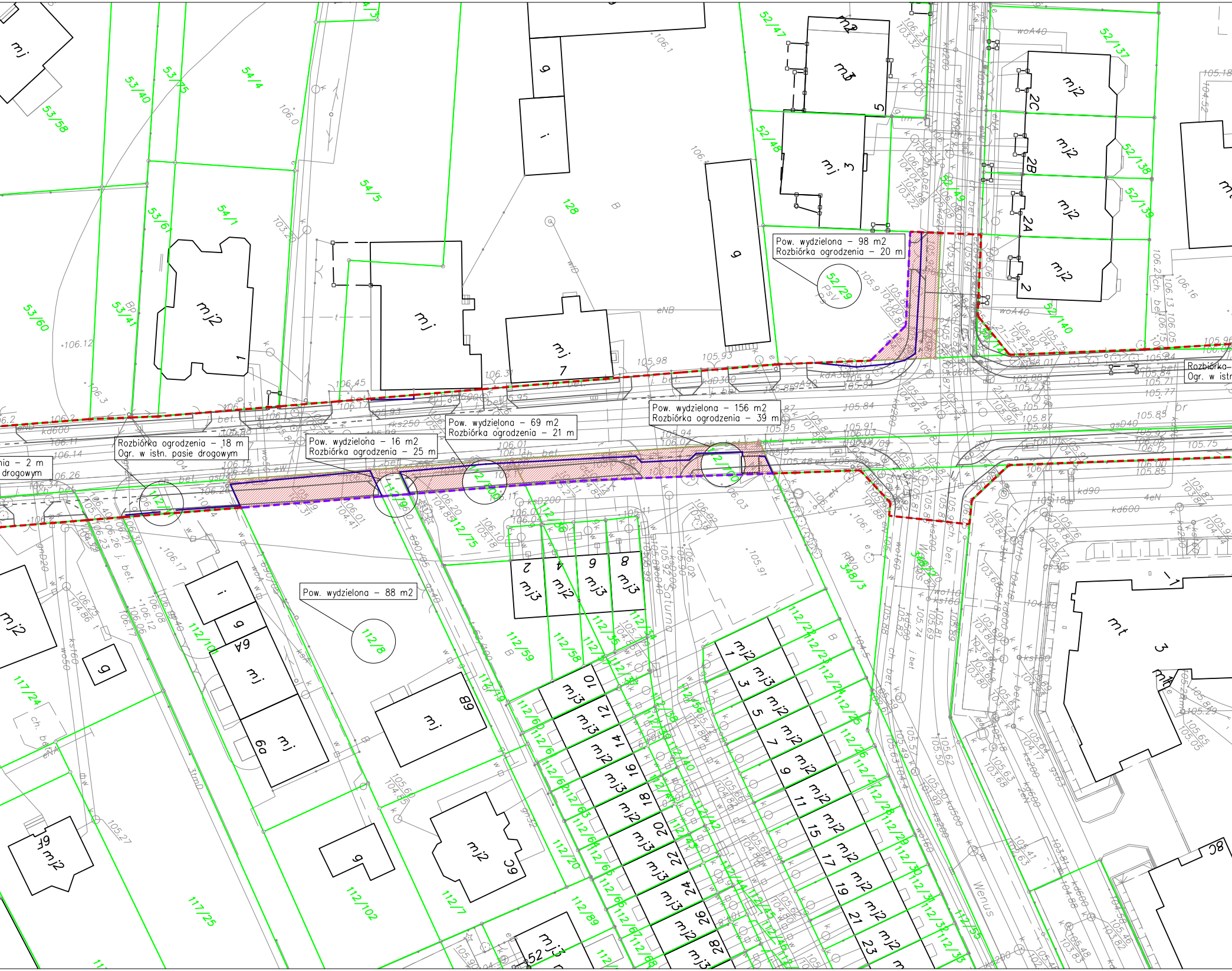
Pow. wydzielona – 98 m2
Rozbiórka ogrodzenia – 20 m
Pow. wydzielona – 156 m2
Rozbiórka ogrodzenia – 39 m
Pow. wydzielona – 69 m2
Rozbiórka ogrodzenia – 21 m
Pow. wydzielona – 16 m2
Rozbiórka ogrodzenia – 25 m
Rozbiórka ogrodzenia – 18 m
Ogr. w istn. pasie drogowym
Pow. wydzielona – 88 m2
ia – 2 m
i drogowym
Rozbiórka–
Ogr. w istr
52/29
112/8
112/10
112/9
112/70
112/100
112/75
128
54/4
54/5
54/1
53/40
53/75
53/58
53/61
53/60
53/41
52/47
52/48
52/49
52/137
52/138
52/139
52/140
348/3
112/101
112/59
112/58
112/102
112/7
112/20
112/89
117/24
117/25
mj
mj2
mj3
mt
g
i
Saturna
Wenus

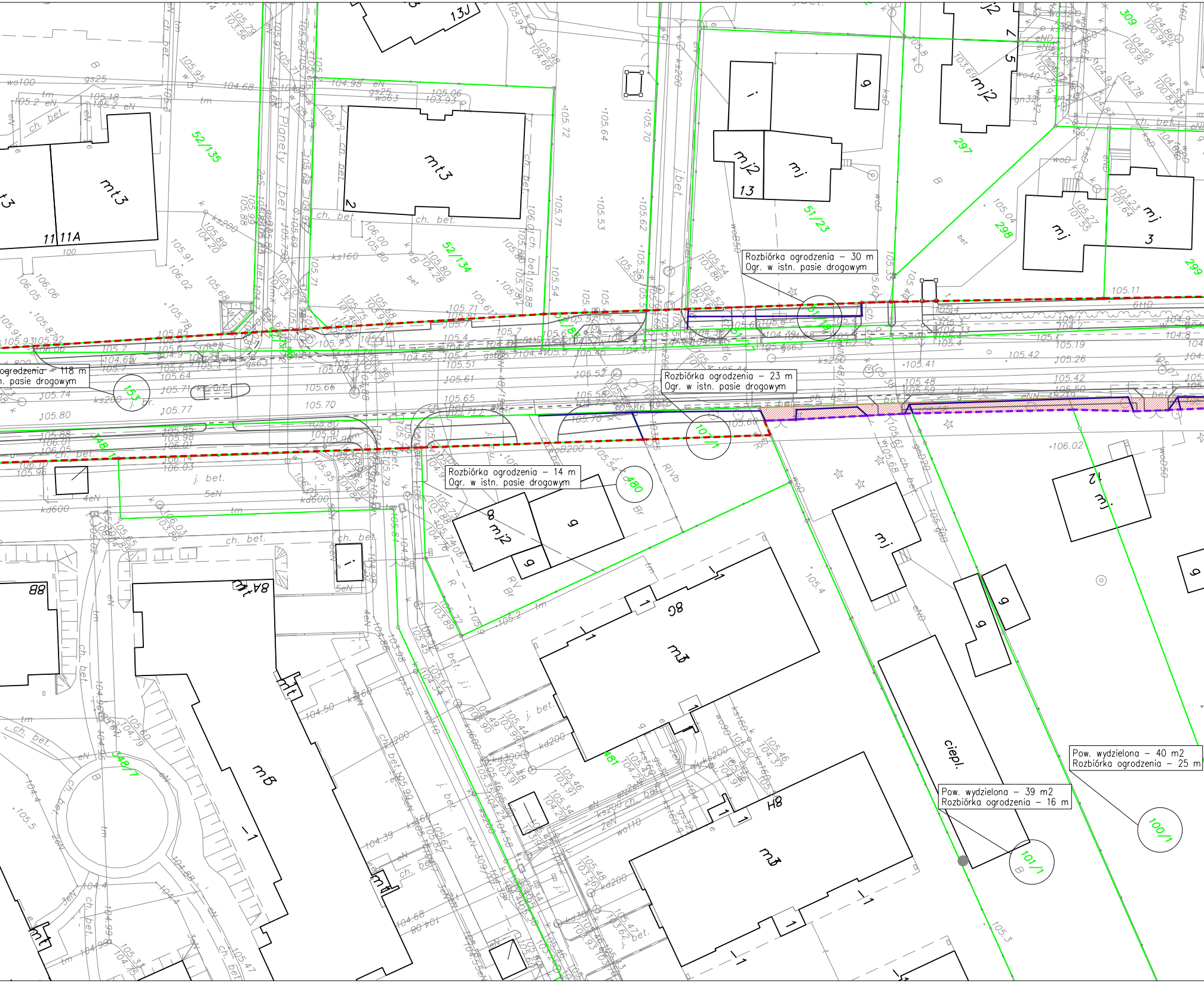

ogrodzenia – 118 m
n. pasie drogowym
153
Rozbiórka ogrodzenia – 30 m
Ogr. w istn. pasie drogowym
51/19
Rozbiórka ogrodzenia – 23 m
Ogr. w istn. pasie drogowym
107/1
Rozbiórka ogrodzenia – 14 m
Ogr. w istn. pasie drogowym
480
Pow. wydzielona – 40 m2
Rozbiórka ogrodzenia – 25 m
100/1
Pow. wydzielona – 39 m2
Rozbiórka ogrodzenia – 16 m
101/1
52/135
52/134
51/23
51/86
297
298
299
309
348/1
348/7
481
mt3
mt3
11 11A
13J
mj2
mj
13
mj2
3
mj
i
g
mj2
g
g
mj
g
g
mj
ciepl.
m3
m3
m3
8A
8B
8G
8H
j. bet.
ch. bet.
Planety
RIVb
Br
RV
105.41
105.42
106.02
105.11

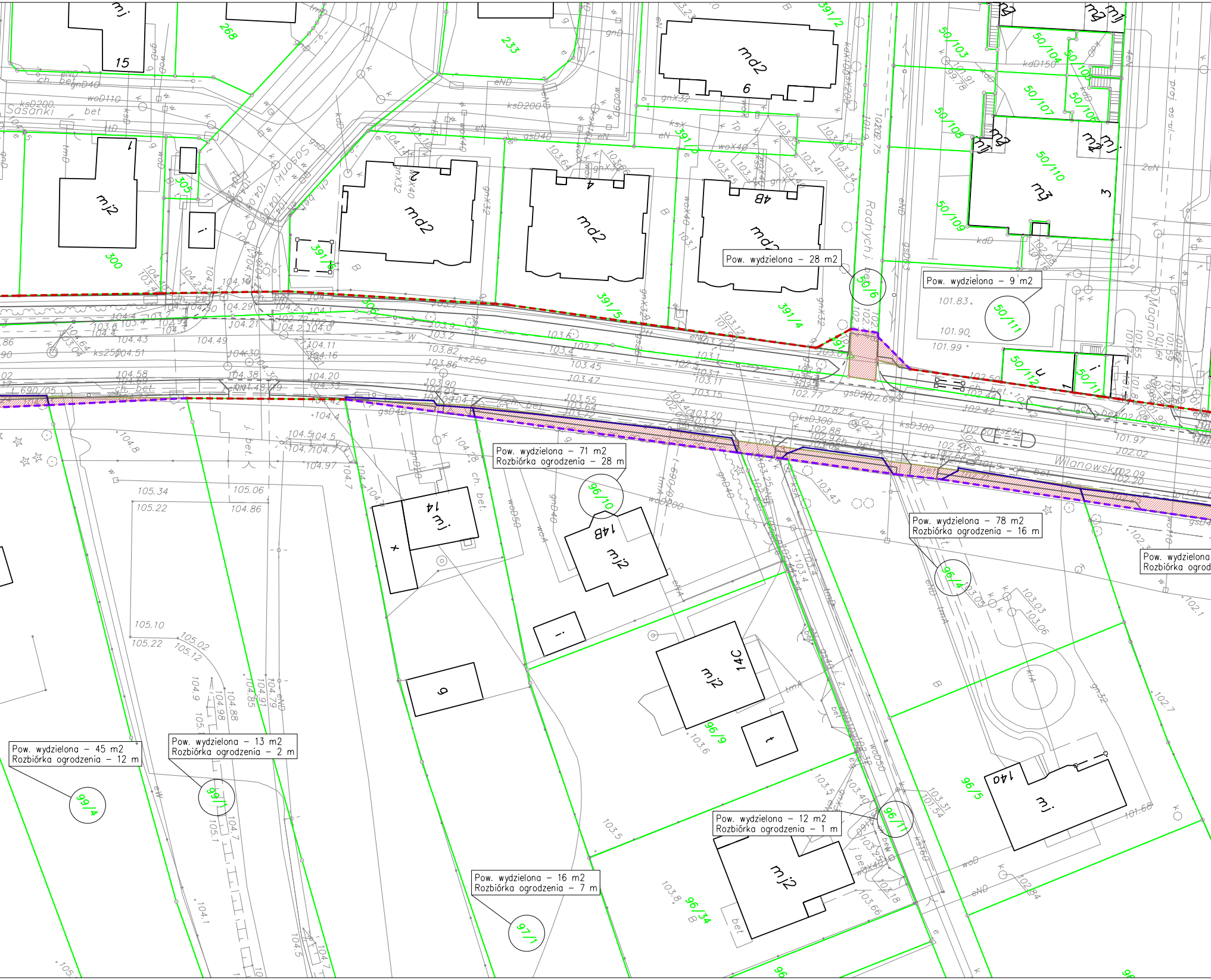
Pow. wydzielona – 28 m2
Pow. wydzielona – 9 m2
Pow. wydzielona – 71 m2
Rozbiórka ogrodzenia – 28 m
Pow. wydzielona – 78 m2
Rozbiórka ogrodzenia – 16 m
Pow. wydzielona
Rozbiórka ogrod
Pow. wydzielona – 45 m2
Rozbiórka ogrodzenia – 12 m
Pow. wydzielona – 13 m2
Rozbiórka ogrodzenia – 2 m
Pow. wydzielona – 12 m2
Rozbiórka ogrodzenia – 1 m
Pow. wydzielona – 16 m2
Rozbiórka ogrodzenia – 7 m
50/6
50/111
96/10
96/4
99/4
99/1
96/11
97/1
268
233
391/2
300
305
306
391/5
391/4
391/6
50/103
50/104
50/105
50/106
50/107
50/108
50/109
50/110
50/112
96/9
96/5
96/34
Sasanki
Radnych
Magnolii
Wilanowska
md2
mj
mj2
mj3
15
1
2
4
4B
6
3
14
14B
14C
14a

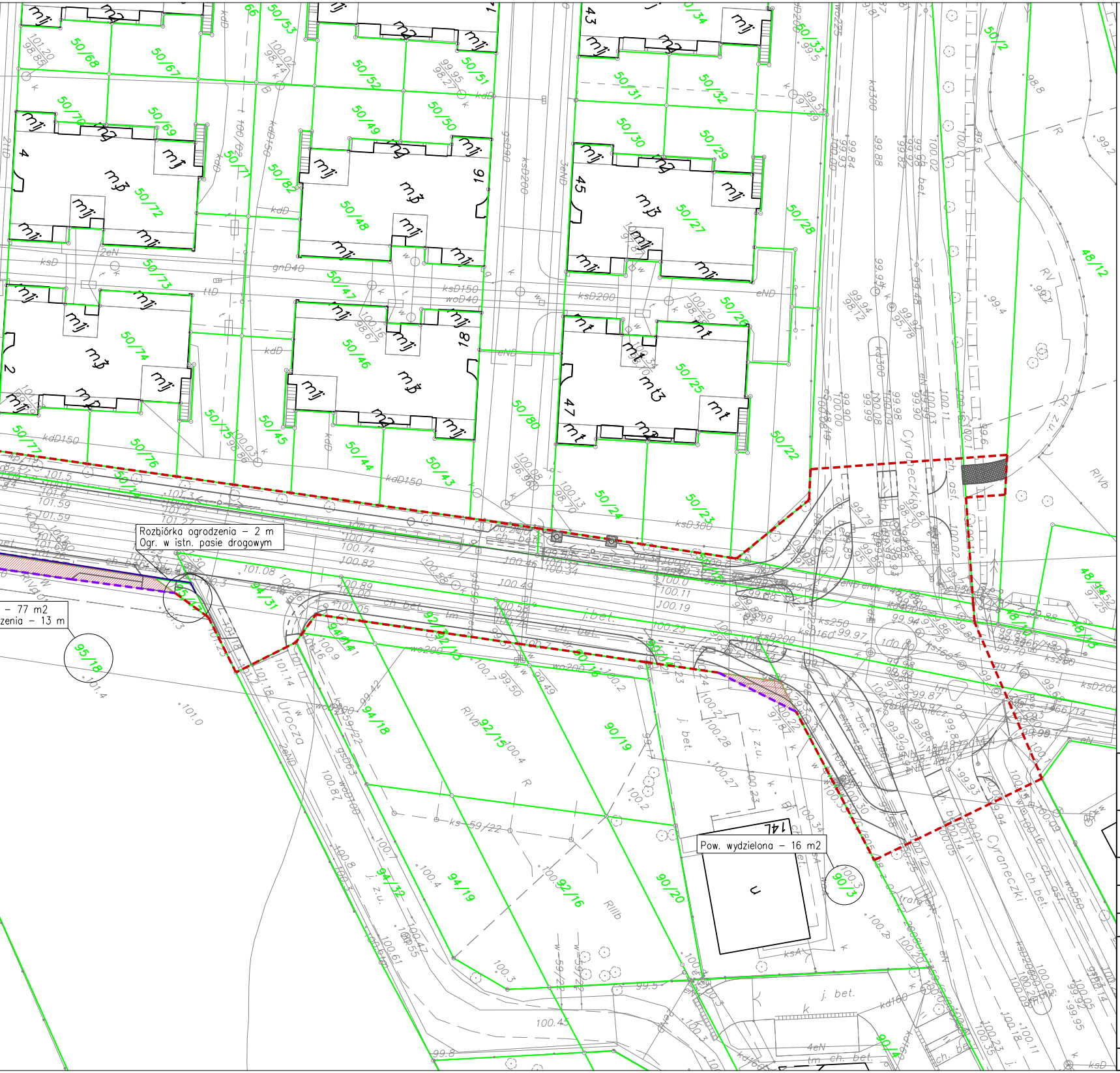
Rozbiórka ogrodzenia – 2 m
Ogr. w istn. pasie drogowym
– 77 m2
zenia – 13 m
Pow. wydzielona – 16 m2
Urocza
Cyraneczki
95/18
90/3
94/31
94/14
94/18
94/32
94/19
92/15
92/16
90/19
90/20
90/4
50/68
50/67
50/53
50/52
50/51
50/50
50/49
50/48
50/47
50/46
50/45
50/44
50/43
50/80
50/34
50/33
50/32
50/31
50/30
50/29
50/28
50/27
50/26
50/25
50/24
50/23
50/22
50/69
50/70
50/71
50/72
50/73
50/74
50/75
50/76
50/77
50/82
50/2
48/12
48/14
48/15

LEGENDA

W zakresie branży drogowej:

- 🟥 - - - Linia rozgraniczająca teren inwestycji – istniejąca
- 🟪 - - - Linia rozgraniczająca teren inwestycji – projektowana
- ── Ogrodzenia do rozbiórki
- ▨ Obszar wydzielonej działki pod pas drogowy ul. Wilanowskiej – działki położone poza obecnym pasem drogowym
- ═ ═ Zarys projektowanego zagospodarowania terenu

N

Autor:

KONSORCJUM PROJEKTOWE:

URBAN MEDIA
al. Niepodległości 13 / 73
02-653 Warszawa

REMPROJEKT biuro projektów drogowych
ul. Jana Brzechwy 16
96-100 Skierniewice

Inwestor:

Burmistrz Miasta i Gminy Piaseczno
ul. Kościuszki 5; 05-500 Piaseczno

Tytuł projektu: Rozbudowa ulicy Wilanowskiej od ul. Geodetów do ul. Cyraneczki, Józefosław

Faza opracowania: PROJEKT KONCEPCYJNY

Branża: DROGOWA

Nr rys.: 2.0

Nazwa rysunku: PLAN EWIDENCYJNY TERENU INWESTYCJI

Data: 06.2022 r.

Skala: 1:500

Branża	Stanowisko	Imię i nazwisko	Uprawnienia	Podpis
Drogowa	Projektant:	mgr inż. **Marcin ŁUKASIEWICZ**	Nr ewid. LOD/1092/POOD/09 *w specjalności drogowej*	
	Opracowujący:	mgr inż. **Jakub SŁONECKI**	----	
	Spradzający	mgr inż. **Rafał URBAN**	Nr ewid. LUB/0184/PWOD/06 *w specjalności drogowej*	