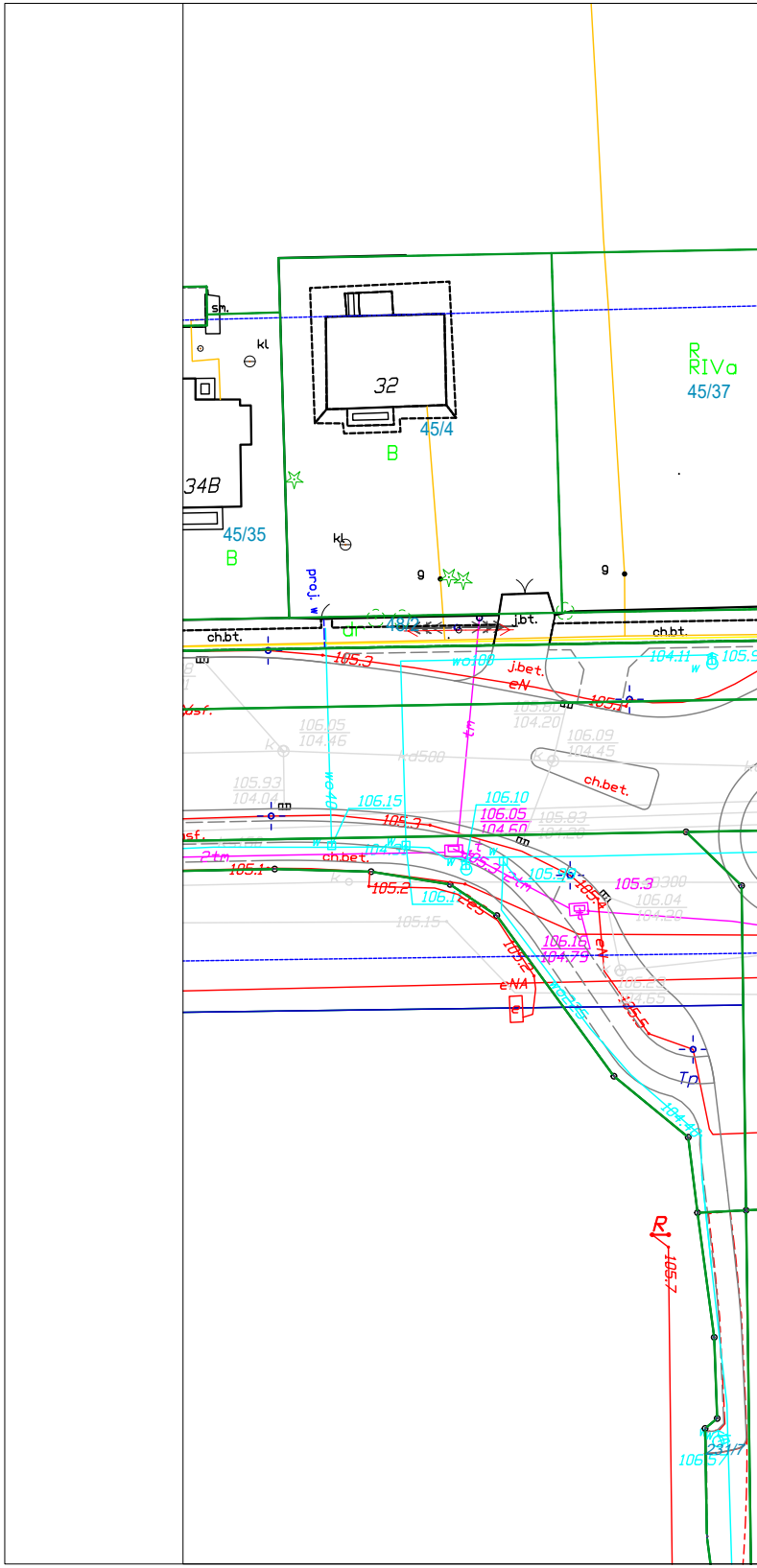
32
34B
45/4
45/35
45/37
B
B
R
RIVa
sn.
kl
kl
g
g
proj. w
ch.bt.
j.bt.
ch.bt.
105.3
j.bet
eN
106.05
104.46
105.93
104.04
106.09
104.45
ch.bet.
106.15
105.3
106.10
106.05
104.60
ch.bet.
2tm
105.1
105.2
105.3
106.04
106.16
104.79
eNA
105.15
Tp
104.11
105.7
231/7
106.57
tm

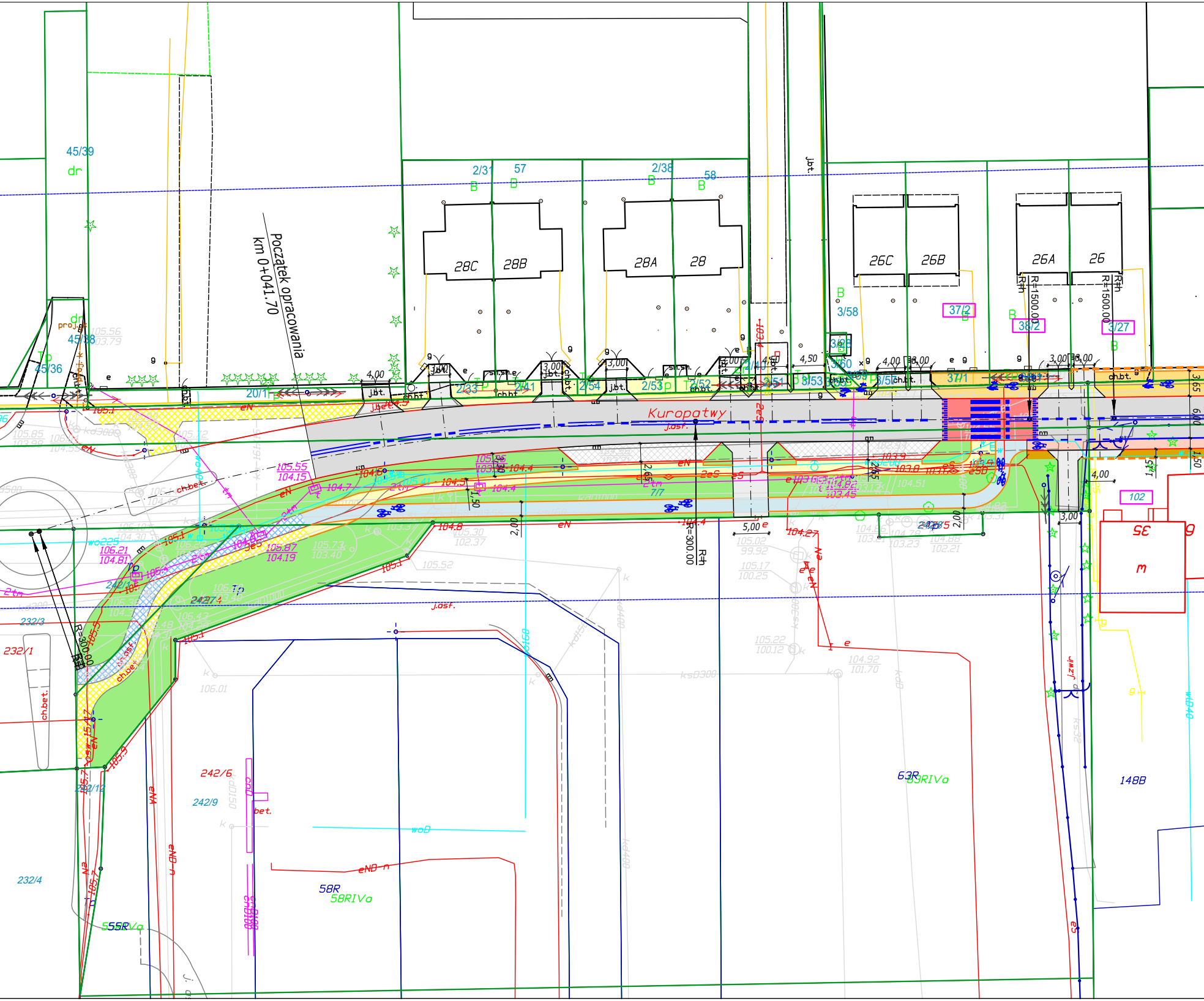
Początek opracowania
km 0+041.70
Kuropatwy
j.asf.
28C
28B
28A
28
26C
26B
26A
26
45/39
45/38
45/36
2/31
57
2/38
58
3/58
37/2
38/2
3/27
20/1
2/33
2/41
2/54
2/53
2/52
2/51
3/53
3/60
3/56
37/1
7/7
242/14
242/4
242/6
242/9
242/12
232/3
232/1
232/4
58R
58RIVa
63R
63RIVa
55R
55RVa
148B
102
R=300.00
R=1500.00
R=∞
4,00
3,00
4,50
5,00
2,00
1,50
j.bt.
ch.bt.
ch.bet.
eN
e
g
B
dr
Tp
woB
bet.
j.zwir

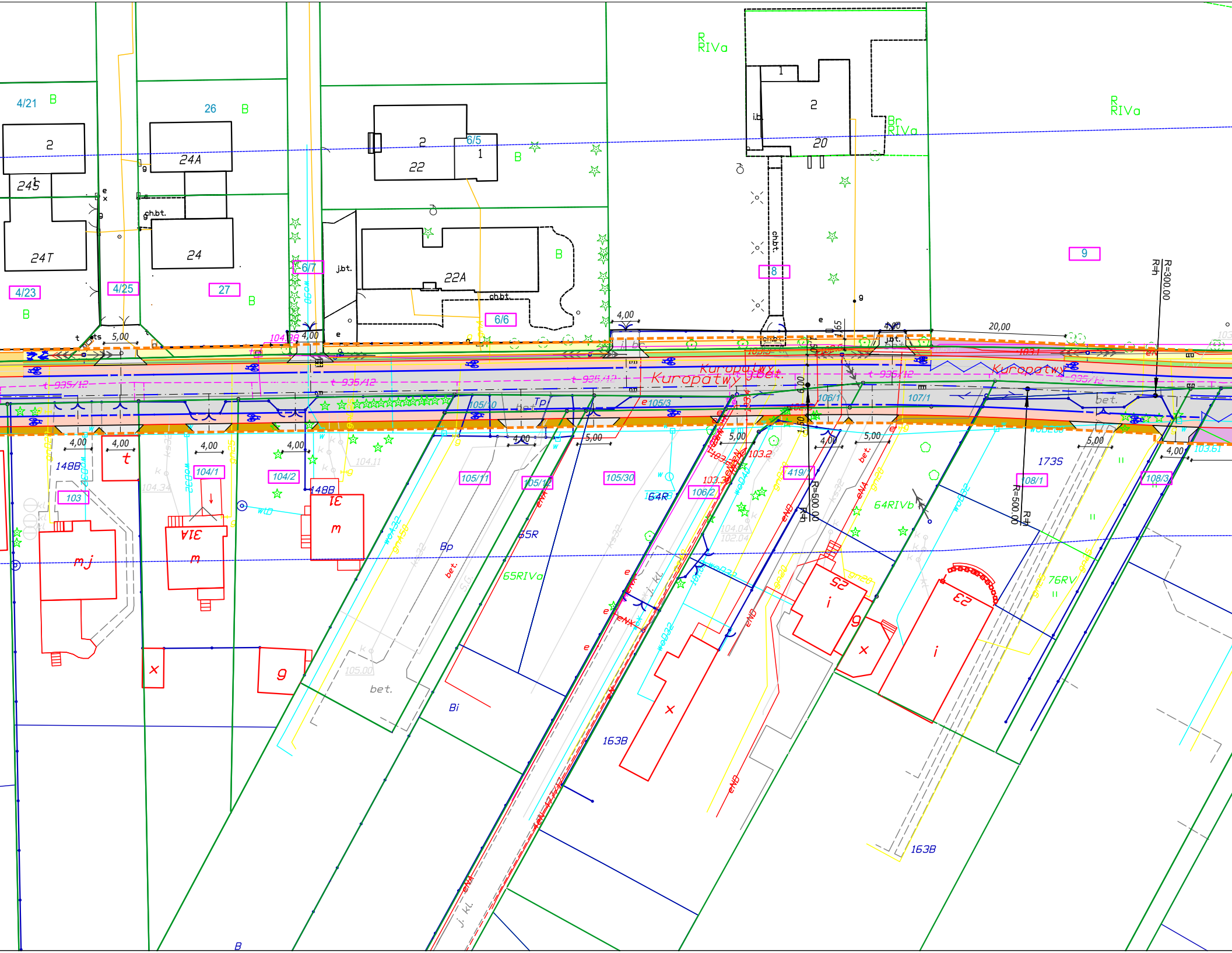

4/21
B
26
B
2
24A
245
24T
24
22
6/5
1
22A
j.bt.
ch.bt.
6/7
6/6
4/23
4/25
27
R
RIVa
Br
RIVa
1
2
20
i.b.
8
9
R=300.00
20,00
4,00
5,00
104/38
Kuropatwy
Kuropatwy
t-935/12
e105/3
105/10
106/1
107/1
bet.
TP
148B
103
104/1
104/2
148B
105/11
105/12
105/30
64R
106/2
419/1
108/1
108/3
173S
64RIVb
76RV
65R
65RIVa
Bp
Bi
163B
163B
mj
m
m
t
g
x
x
i
i
g
R=500.00
bet.
j. kl.
B

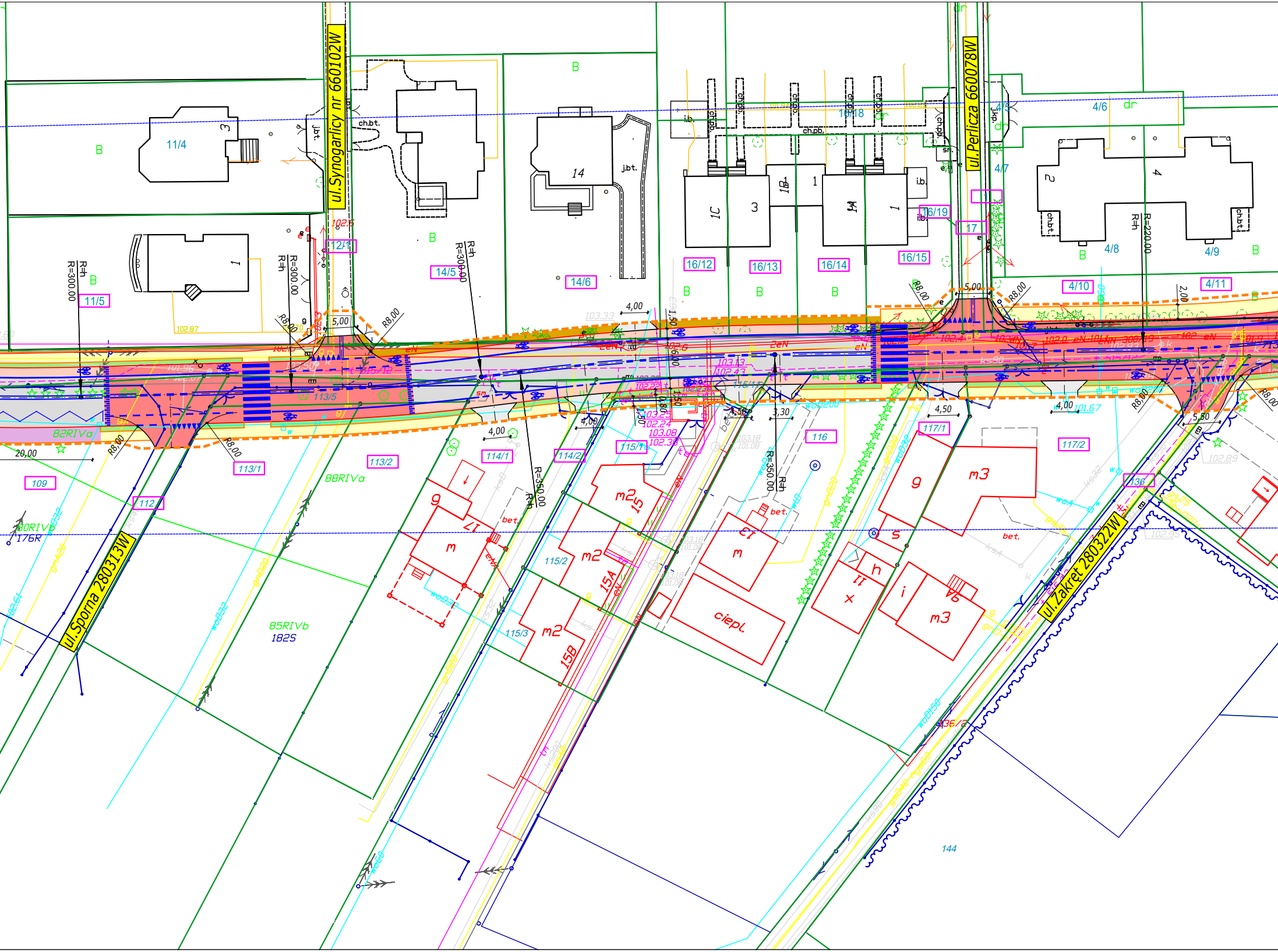
ul.Synogarlicy nr 660102W
ul.Perlicza 660078W
ul.Sporna 280313W
ul.Zakręt 280322W
11/4
11/5
12/1
14/5
14/6
16/12
16/13
16/14
16/15
16/18
16/19
17
4/6
4/7
4/8
4/9
4/10
4/11
109
112
113/1
113/2
113/5
114/1
114/2
115/1
115/2
115/3
116
117/1
117/2
136
136/2
144
82RIVa
88RIVa
85RIVb
182S
80RIVb
176R
B
dr
j.bt.
ch.bt.
ch.pb.
i.b.
j.kp.
sn.
14
1C
3
1B
1
1A
2
4
R=300,00
R=350,00
R=220,00
R=∞
R8,00
5,00
4,00
4,50
3,30
5,50
2,00
1,50
20,00
m
m2
m3
g
h
i
s
x
II
V6
15
15A
15B
17
ciepl.
bet.
eN
wo
gs
kd
tm
102,87
103,33
103,13
102,43
103,23
102,24
103,08
102,38
101,67
102,89
102,95

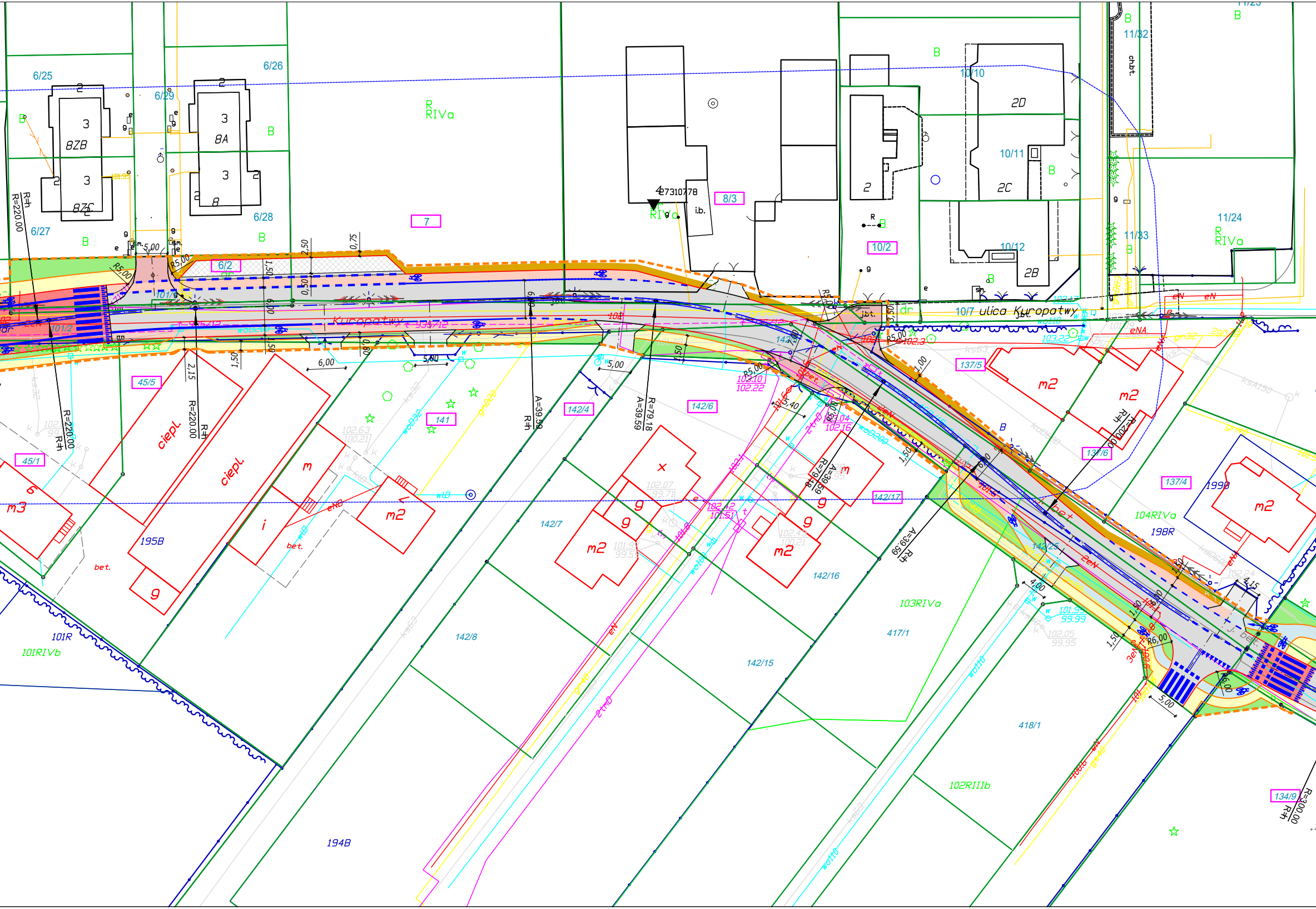

6/25
6/29
6/26
6/27
6/28
6/2
7
8/3
10/2
10/10
10/11
10/12
11/32
11/33
11/24
8ZB
8ZC
8A
8
2D
2C
2B
2
3
R
RIVa
B
ch.bt.
i.b.
j.bt.
27310778
101/2
101/9
10/7 ulica Kuropatwy
Kuropatwy
dr
45/5
45/1
142/4
142/6
141
142/7
142/8
142/15
142/16
142/17
142/25
137/5
137/6
137/4
417/1
418/1
134/9
194B
195B
198R
199B
101R
101RIVb
103RIVa
104RIVa
102RIIIb
ciepl.
bet.
m2
m3
m
g
i
R=220.00
R=∞
A=39.59
R=79.18
R=200.00
R=300.00
R5,00
R6,00
5,00
6,00
2,50
0,75
1,50
0,50
2,15
0,80
4,00
4,15
eN
eNA
wo110
gn32
ks63

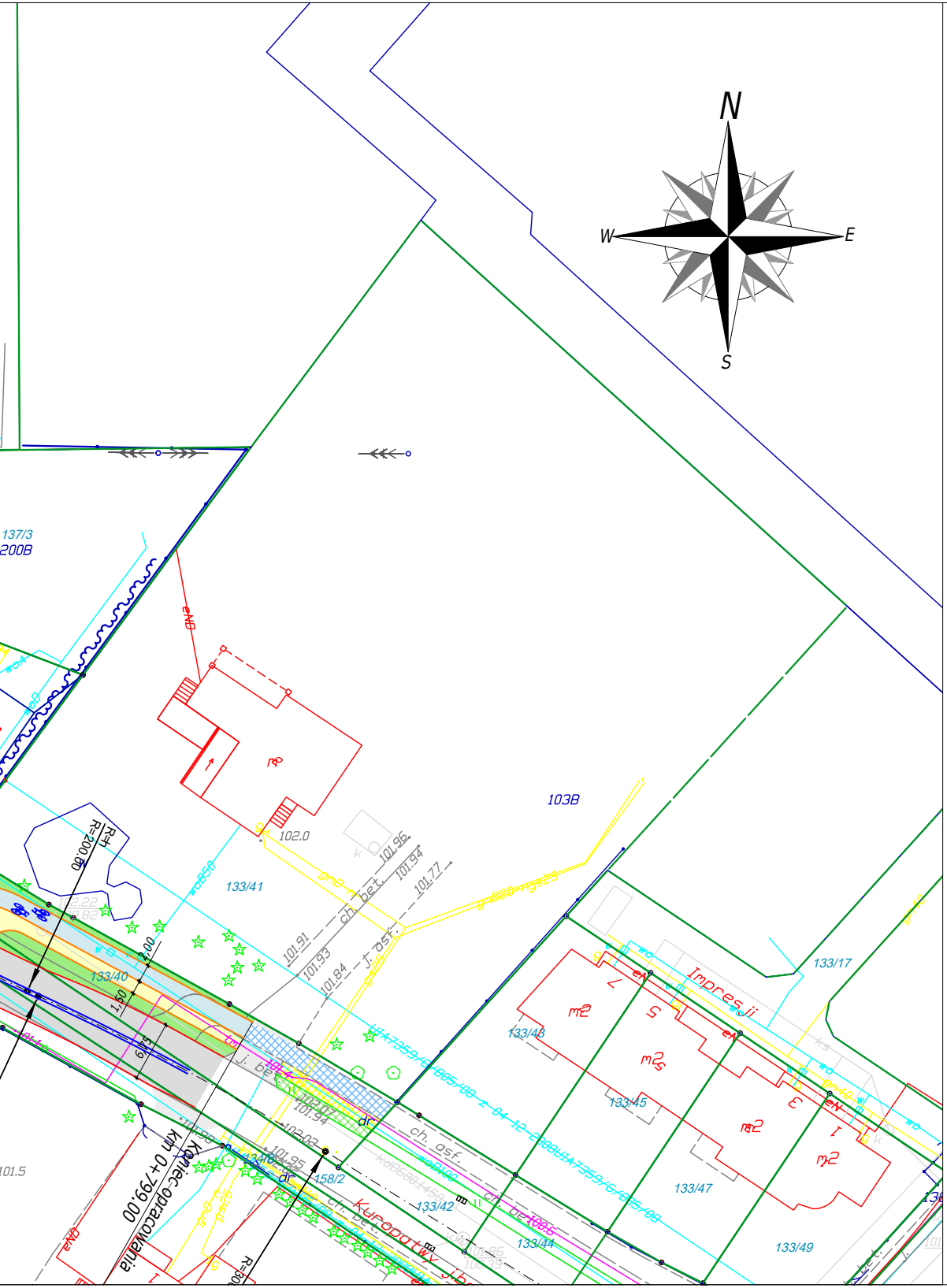
N
W
E
S
137/3
200B
103B
133/41
133/40
133/43
133/45
133/47
133/49
133/42
133/44
133/17
158/2
R=200.00
102.0
ch. bet.
j. asf.
101.96
101.94
101.77
101.91
101.93
101.84
2.00
1.50
Impresji
Kuropatwy
Koniec opracowania
km 0+799.00
ch. asf.
101.5

Legenda:

- - - -	**Linia podziałowa**
141	**Nr działek ewidencyjnych przeznaczonych do podziału**
▨	**Jezdnia - nawierzchnia mineralno-bitumiczna**
▨	**Zjazd indywidualny - nawierzchnia z betonowej kostki brukowej**
▨	**Zjazd publiczny - nawierzchnia z betonowej kostki brukowej**
▨	**Projektowana ścieżka rowerowa - nawierzchnia bitumiczna**
▨	**Projektowany chodnik - nawierzchnia z betonowej kostki brukowej**
🟩	**Zieleńce**
▨	**Peron autobusowy**
▨	**Pas rowerowy**
▨	**Ścieżka pieszo- rowerowa**
▨	**Pobocze**
🟥	**Nawierzchnia wyniesiona**
▨	**Zatoki postojowe**
—	**Projektowany krawężnik betonowy wystający**
—	**Projektowany krawężnik betonowy wtopiony**
—	**Projektowane obrzeże betonowe**
—	**Projektowany opornik betonowy**
═	**Oznakowanie poziome**

NAZWA ZADANIA **Rozbudowa drogi gminnej ul. Kuropatwy**			
INWESTOR **Gmina Piaseczno ul. Kościuszki 5, 05-500 Piaseczno**			
JEDNOSTKA PROJEKTOWA MT PROJEKT	**MT-Projekt Sp. z o.o. ul. Piłsudskiego 42A, 05-600 Grójec**		
BRANŻA **Drogowa**	FAZA PROJEKTU **Koncepcja**		
PROJEKTOWAŁ **mgr inż. MARCIN PŁUŻYŃSKI**	NUMER UPRAWNIEŃ **MAZ/0188/PBD/16**	PODPIS	
OPRACOWAŁ	NUMER UPRAWNIEŃ	PODPIS	
OPRACOWAŁ	NUMER UPRAWNIEŃ	PODPIS	
TYTUŁ RYSUNKU **Projekt zagospodarowania terenu**			
05.2022	SKALA **1:500**	ARKUSZ **1/1**	NUMER RYSUNKU **BD.02.01**