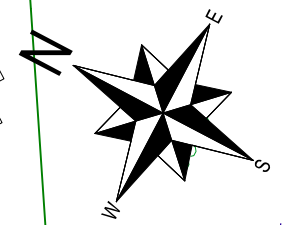


- ### LEGENDA
- - - projektowane linie rozgraniczające - podział nieruchomości
 - - - projektowane linie rozgraniczające - istn. granice działek
 - - - granica robót - działki bez podziału
 - - - MPZP - linie rozgraniczające dróg
 - projektowane jezdnie
 - projektowane jezdnie wyniesione
 - projektowane drogi dla rowerów
 - projektowane drogi dla pieszych i rowerów
 - projektowane chodniki
 - projektowane zjazdy
 - projektowane opaski separacyjne
 - projektowane rowy przydrożne
 - rowy melioracyjne - przebudowa
 - - - projektowane przepusty
 - projektowana kanalizacja deszczowa - schemat





Investor:  **Burmistrz Miasta i Gminy Piaseczno**
ul. Kościuszki 5
05-500 Piaseczno

Jednostka projektowa: **CODA** Pracownia Projektowa Daniel Kopyt
ul. Książkiewicza 15/9, 05-500 Piaseczno
tel. kom. 692-429-320, e-mail: coda.kopyt@gmail.com

Nazwa obiektu: **Budowa drogi gminnej (ul. Bobrowieckiej) od skrzyżowania z drogą powiatową nr 2839W w Gólkowie i Bąkówce do skrzyżowania z drogą powiatową nr 2841W w Bobrowcu i Kamionce**

Adres obiektu: woj. mazowieckie pow. piaseczyński gm. Piaseczno

Stadium: KONCEPCJA				
Stanowisko:	Imię i Nazwisko	Specjalność	Nr uprawnień	Podpis
Projektant:	mgr inż. Daniel Kopyt	drogowa	MAZ/0522/PBD/19	
Projektant sprawdzający:	mgr inż. Wojciech Parciński	drogowa	Wa-836/94	

Nazwa rysunku: **Plan sytuacyjny**

Rewizja 00 Skala: 1:500

Data: 03.2023 Nr rys.: 3.5