

UCHWAŁA NR 403/XV/2015
RADY MIEJSKIEJ W PIASECZNI

z dnia 16 grudnia 2015 r.

w sprawie przyjęcia "Programu usuwania wyrobów zawierających azbest z terenu Miasta i Gminy Piaseczno"

Na podstawie art. 18 ust. 2 pkt. 15 ustawy z dnia 8 marca 1990 r. o samorządzie gminnym (t.j.: Dz. U. z 2015 r. poz. 1515.) uchwala się co następuje:

§ 1.

Przyjmuje się "Program usuwania wyrobów zawierających azbest z terenu Miasta i Gminy Piaseczno" w brzmieniu określonym w załączniku do niniejszej uchwały.

§ 2.

Traci moc uchwała nr 303/XIII/2011 Rady Miejskiej w Piasecznie z dnia 26.10.2011 r. w sprawie przyjęcia zaktualizowanego Programu usuwania azbestu oraz wyrobów zawierających azbest na terenie Miasta i Gminy Piaseczno.

§ 3.

Wykonanie uchwały powierza się Burmistrzowi Miasta i Gminy Piaseczno.

§ 4.

Uchwała wchodzi w życie z dniem podjęcia

Przewodniczący Rady
Miejskiej w Piasecznie

mgr inż. Piotr Obłoz

Uzasadnienie

W 2007 roku na zlecenie Gminy Piaseczno został opracowany Program usuwania azbestu oraz wyrobów zawierających azbest na terenie Miasta i Gminy Piaseczno, aktualizowany w 2011 roku. W październiku 2015 roku Program został ponownie zaktualizowany na skutek przeprowadzenia inwentaryzacji wyrobów azbestowych na terenie Gminy Piaseczno.

Inwentaryzacja została przeprowadzona przez firmę ECO-ART Sp. z o.o. a fundusze pochodziły z dotacji przyznanej przez Ministerstwo Gospodarki.

Program usuwania wyrobów zawierających azbest zakłada likwidację eternitu na terenie gminy w terminie do 2032 roku oraz ma na celu wspomóc proces eliminacji szkodliwego wpływu azbestu na środowisko oraz zdrowie mieszkańców Gminy. Dokument obejmuje następujące elementy: cele i zadania Programu, właściwości azbestu, uwarunkowania prawne, inwentaryzacja wyrobów azbestowych na terenie Gminy Piaseczno, aspekty finansowe realizacji Programu oraz monitoring realizacji Programu

Aktualizacja Programu objęła głównie przeprowadzenie dokładnej inwentaryzacji wyrobów zawierających azbest na terenie gminy Piaseczno, dzięki czemu skorygowano ilość eternitu przewidzianego do unieszkodliwienia. Nie ulega zmianie określony w Programie tryb postępowania w zakresie demontażu i transportu do unieszkodliwienia.

Zgodnie z Programem do obowiązków właściciela należy pokrycie kosztów demontażu eternitu wykonywanego przez wykonawcę posiadającego uprawnienia do zdjęcia azbestu, natomiast Gmina ponosi koszt transportu i bezpiecznego unieszkodliwienia azbestu.

W latach 2014-2015 Gmina otrzymała dotację na ten cel z Wojewódzkiego Funduszu Ochrony Środowiska.

Załącznik do Uchwały Nr 403/XV/2015
Rady Miejskiej w Piasecznie
z dnia 16 grudnia 2015 r.

PROGRAM USUWANIA WYROBÓW ZAWIERAJĄCYCH AZBEST Z TERENU MIASTA I GMINY PIASECZNO



Opracowany na zlecenie
Urzędu Miasta i Gminy Piaseczno

przez

ECO-ART Sp. z o.o.
ul. Bonifraterska 17
00-203 Warszawa

Spis treści

1. Wstęp.....	3
2. Cele i zadania „Programu usuwania wyrobów zawierających azbest z terenu Miasta i Gminy Piaseczno”	4
3. Właściwości azbestu i jego wpływ na zdrowie człowieka	7
4. Uwarunkowania prawne użytkowania i usuwania wyrobów azbestowych.....	11
4.1. Azbest jako substancja szczególnie niebezpieczna.....	11
4.2. Obowiązki właścicieli nieruchomości	11
4.3. Obowiązki jednostek samorządu terytorialnego	12
4.4. Obowiązki wykonawcy prac polegających na usuwaniu wyrobów azbestowych	13
4.5. Składowanie odpadów zawierających azbest.....	14
5. Wyroby azbestowe na terenie Gminy Piaseczno.....	16
5.1. Ogólna charakterystyka Gminy Piaseczno	16
5.2. Inwentaryzacja wyrobów azbestowych na terenie Gminy Piaseczno.....	18
5.2.1. Metodyka przeprowadzenia inwentaryzacji.....	18
5.2.2. Płyty azbestowo-cementowe stanowiące pokrycia dachów obiektów budowlanych.....	19
5.2.3. Struktura własnościowa zinwentaryzowanych obiektów.....	22
5.2.4. Stan techniczny zinwentaryzowanych wyrobów azbestowych	23
5.2.5. Analiza funkcjonalności zinwentaryzowanych obiektów	24
5.2.6. Budynki użyteczności publicznej.....	24
5.2.7. Rury azbestowo-cementowe do pozostawienia w ziemi.....	25
5.2.8. Drogi utwardzone odpadami zawierającymi azbest	26
5.2.9. Odpady zawierające azbest zgromadzone na posesjach.....	26
5.3. Przestrzenne rozmieszczenie wyrobów azbestowych na terenie Gminy Piaseczno ..	26
6. Harmonogram realizacji „Programu usuwania wyrobów zawierających azbest z terenu Miasta i Gminy Piaseczno”	30
7. Aspekty finansowe realizacji „Programu”	33
7.1. Przewidywane koszty realizacji „Programu”	33
7.2. Potencjalne źródła finansowania usuwania azbestu.....	35
8. Monitoring realizacji „Programu usuwania wyrobów zawierających azbest z terenu Miasta i Gminy Piaseczno”	38
9. Podsumowanie i wnioski	39
10. Spis tabel, wykresów i załączników	40
11. Bibliografia	41

1. Wstęp

Opracowanie „Programu usuwania wyrobów zawierających azbest z terenu Miasta i Gminy Piaseczno” związane jest z realizacją „Programu Oczyszczania Kraju z Azbestu na lata 2009-2032”, którego celem jest:

1. usunięcie i unieszkodliwienie wyrobów zawierających azbest,
2. minimalizacja negatywnych skutków zdrowotnych spowodowanych obecnością azbestu na terytorium kraju,
3. likwidacja szkodliwego oddziaływania azbestu na środowisko.

Na poziomie lokalnym zadania wynikające z krajowego „Programu Oczyszczania Kraju z Azbestu na lata 2009-2032” powinny być realizowane przez samorząd gminny, do którego obowiązków należy w szczególności:

1. gromadzenie przez wójta, burmistrza, prezydenta miasta informacji o ilości, rodzaju i miejscach występowania wyrobów zawierających azbest oraz przekazywanie jej do marszałka województwa z wykorzystaniem dostępnego narzędzia informatycznego www.bazaazbestowa.gov.pl,
2. przygotowywanie i aktualizacja programów usuwania azbestu i wyrobów zawierających azbest,
3. organizowanie usuwania wyrobów zawierających azbest przy wykorzystaniu pozyskanych na ten cel środków finansowych,
4. inspirowanie właściwej postawy mieszkańców w zakresie obowiązków związanych z usuwaniem wyrobów zawierających azbest,
5. współpraca z marszałkiem województwa w zakresie inwentaryzacji wyrobów azbestowych oraz opracowywania programów usuwania wyrobów zawierających azbest,
6. współpraca z mediami w celu propagowania odpowiednich inicjatyw społecznych oraz rozpowszechniania informacji dotyczących zagrożeń powodowanych przez azbest,
7. współpraca z organizacjami społecznymi wspierającymi realizację Programu,
8. współpraca z organami kontrolnymi (inspekcja sanitarna, inspekcja pracy, inspekcja nadzoru budowlanego, inspekcja ochrony środowiska).

Przygotowanie „Programu usuwania wyrobów zawierających azbest z terenu Miasta i Gminy Piaseczno” poprzedzone zostało wykonaniem inwentaryzacji wyrobów zawierających azbest. Zebrane w bazie danych wyniki inwentaryzacji umożliwiły przygotowanie przestrzennego rozmieszczenia wyrobów zawierających azbest na terenie Gminy Piaseczno wraz z analizą poglądowego stopnia pilności usunięcia azbestu. Następnie oszacowano koszty usunięcia płyt azbestowo-cementowych z terenu Gminy Piaseczno oraz wskazano potencjalne źródła finansowania przedsięwzięć, polegających na usuwaniu i unieszkodliwianiu azbestu. Opracowane zostały wskaźniki monitorowania realizacji „Programu usuwania wyrobów zawierających azbest z terenu Miasta i Gminy Piaseczno”.

Niniejszy dokument został opracowany na podstawie umowy zawartej w dn. 02.03.2015 r. pomiędzy Gminą Piaseczno a ECO-ART Sp. z o.o.

2. Cele i zadania „Programu usuwania wyrobów zawierających azbest z terenu Miasta i Gminy Piaseczno”

Celem opracowania „Programu usuwania wyrobów zawierających azbest z terenu Miasta i Gminy Piaseczno” jest:

1. oczyszczenie terenu Gminy Piaseczno z azbestu poprzez usunięcie i unieszkodliwienie wyrobów zawierających azbest,
2. eliminacja negatywnych skutków zdrowotnych oddziaływania azbestu na człowieka,
3. likwidacja oddziaływania azbestu na środowisko zgodnie z obowiązującym prawem do końca 2032 roku.

„Program usuwania wyrobów zawierających azbest z terenu Miasta i Gminy Piaseczno” (zwany także w dalszej części dokumentu „Programem”) został przygotowany z uwzględnieniem obowiązujących aktów prawnych i jest zgodny z kierunkami wyznaczonymi w dokumentach krajowych i wojewódzkich.

Zgodnie z „**Programem Oczyszczania Kraju z Azbestu na lata 2009-2032**” usunięcie i unieszkodliwienie wyrobów zawierających azbest zaplanowano do końca 2032 r. Zadania niezbędne do oczyszczenia kraju z azbestu zostały podzielone na: legislacyjne, edukacyjno-informacyjne, ochrony zdrowia, monitorowania realizacji „Programu” oraz działania w zakresie usuwania azbestu z obiektów budowlanych, budowy składowisk oraz instalacji do unieszkodliwiania wyrobów azbestowych.

Oszacowano, iż na terenie kraju nadal użytkowanych jest ok. 14,5 mln ton wyrobów zawierających azbest. Przyjęto, iż proces usuwania azbestu będzie przebiegał etapami. Wskazano na konieczność budowy 56 składowisk odpadów lub kwater przystosowanych do składowania odpadów zawierających azbest.

W „**Wojewódzkim Planie Gospodarki Odpadami dla Mazowsza na lata 2012-2017 z uwzględnieniem lat 2018-2023**” przyjętym uchwałą nr 211/12 Sejmiku Województwa Mazowieckiego z dnia 22 października 2012 r. za najważniejsze problemy w zakresie odpadów azbestowych uznano:

- brak nowych składowisk i kwater na terenie Mazowsza, przyjmujących odpady zawierające azbest,
- brak pełnej inwentaryzacji, aktualnych informacji o wykorzystywanych wyrobach zawierających azbest oraz brak gminnych programów usuwania wyrobów zawierających azbest,
- niepełne informacje o ilości usuniętych wyrobów zawierających azbest,
- słabo rozwinięty mechanizm dofinansowania usuwania azbestu dla indywidualnych gospodarstw domowych,
- niską świadomość ekologiczną mieszkańców województwa w zakresie bezpiecznego użytkowania i usuwania wyrobów zawierających azbest.

W Planie szacuje się, że w 2010 r. na terenie województwa mazowieckiego wykorzystywanych było 983.246,804 Mg wyrobów zawierających azbest, w tym na terenie powiatu piaseczyńskiego 11.721,509 Mg. Nagromadzenie płyt na terenie powiatu piaseczyńskiego wynosi 18,875 Mg/km² oraz 0,073 Mg/os.

W Planie założono, że proces usuwania wyrobów azbestowych przebiegał będzie w podziale na trzy okresy, przy czym:

- w 2012 roku zostanie usunięte 7% ogólnej ilości wyrobów zawierających azbest,
- w latach 2013-2022 zostanie usunięte 42% ogólnej ilości wyrobów zawierających azbest,
- w latach 2023-2032 zostanie usunięte 51% ogólnej ilości wyrobów zawierających azbest.

Wyroby zawierające azbest na terenie województwa mazowieckiego wykorzystywane przez osoby fizyczne to w większości płyty azbestowo-cementowe płaskie i faliste – 925.827,796 Mg (99,95%), a 0,05% stanowią rury i złącza azbestowe. Najwięcej wyrobów azbestowych wykorzystywanych przez osoby prawne stanowią: inne wyroby zawierające azbest - ubrania robocze, maski, filtry zanieczyszczone azbestem – 30.787,399 Mg (51,56%), płyty azbestowo-cementowe faliste - 15.767,167 Mg (26,41%), rury i złącza azbestowo-cementowe do usunięcia – 8.645,942 Mg (14,48%).

Do osiągnięcia zakładanych celów w zakresie unieszkodliwienia wyrobów zawierających azbest z terenu województwa mazowieckiego niezbędne jest podjęcie niżej wymienionych działań:

- przeprowadzenie pełnej inwentaryzacji wyrobów zawierających azbest w poszczególnych gminach województwa,
- aktualizacja danych w Bazie Azbestowej,
- organizacja kampanii edukacyjno-informacyjnych w zakresie prawidłowego postępowania z wyrobami zawierającymi azbest,
- monitorowanie usuwania i gospodarowania wyrobami zawierającymi azbest,
- rozszerzenie mechanizmów finansowych wspierających usuwanie azbestu z indywidualnych gospodarstw domowych,
- budowa kwater lub składowisk odpadów azbestowych w: m. Oględa, Miączyn Duży, Łosice, Gąsawy Plebańskie, a także w gminach: Mszczonów, Grójec, Prażmów i Jabłonna Lacka.

W obowiązującym „**Programie usuwania wyrobów zawierających azbest z terenu Województwa Mazowieckiego**”, stanowiącym załącznik nr 12 do Wojewódzkiego Planu Gospodarki Odpadami dla Mazowsza na lata 2012-2017 z uwzględnieniem lat 2018-2023, jako główny cel wskazano doprowadzenie do całkowitego usunięcia do 2032 r. wyrobów zawierających azbest z terenu województwa mazowieckiego poprzez stopniową eliminację tych wyrobów oraz ich bezpieczne unieszkodliwienie.

W Programie wskazano, że na terenie Gminy Piaseczno znajduje się 2.962.661,02 kg wyrobów azbestowych, będących własnością osób fizycznych oraz 61.217,00 kg wyrobów azbestowych wykorzystywanych przez osoby prawne. Ponadto, podano dane dotyczące wartości stężeń azbestu w powietrzu atmosferycznym dla poszczególnych powiatów. W powiecie piaseczyńskim wartości te kształtują się na umiarkowanym poziomie - średnia dla powiatu piaseczyńskiego wynosi 889 $\mu\text{g}/\text{m}^3$.

Zgodnie z zapisami Programu 63 gminy z terenu województwa mazowieckiego nie mają uchwalonego programu usuwania wyrobów zawierających azbest, a 19 gmin nie przeprowadziło inwentaryzacji tych wyrobów. W 43% gmin przeprowadzona inwentaryzacja nie jest pełna i kompleksowa. Jednocześnie w 2010 roku na terenie województwa mazowieckiego zinwentaryzowano 29 „dzikich” wysypisk odpadów zawierających azbest.

Mając na względzie założenia dokumentów programowych krajowych i wojewódzkich w „**Programie usuwania wyrobów zawierających azbest z terenu Miasta i Gminy Piaseczno**” założono realizację następujących kierunków działań:

1. inwentaryzację i opracowanie bazy danych o wyrobach zawierających azbest,
2. organizację działań edukacyjno-informacyjnych o szkodliwości azbestu oraz bezpiecznym użytkowaniu i usuwaniu wyrobów zawierających azbest,
3. oczyszczenie terenu Gminy Piaseczno z wyrobów azbestowych poprzez ich usunięcie i unieszkodliwienie,
4. wdrożenie monitoringu realizacji „Programu usuwania wyrobów zawierających azbest z terenu Miasta i Gminy Piaseczno”,
5. podjęcie działań w kierunku pozyskania środków finansowych ze źródeł zewnętrznych dla wsparcia usuwania wyrobów zawierających azbest i ich unieszkodliwiania,

6. pomoc w poszukiwaniu możliwych źródeł dofinansowania w postaci dotacji, kredytów i pożyczek preferencyjnych na wymianę płyt azbestowo-cementowych dla osób fizycznych i wspólnot mieszkaniowych,
7. okresową weryfikację i aktualizację „Programu”.

Dokument „Program usuwania wyrobów zawierających azbest z terenu Miasta i Gminy Piaseczno” jest wynikiem realizacji zapisów „Wojewódzkiego Planu Gospodarki Odpadami dla Mazowsza na lata 2012-2017 z uwzględnieniem lat 2018-2023” oraz „Programu Oczyszczania Kraju z Azbestu na lata 2009-2032”.

3. Właściwości azbestu i jego wpływ na zdrowie człowieka

Azbest jest nazwą handlową włóknistych minerałów, które pod względem chemicznym są uwodnionymi krzemianami metali, zawierającymi w swoim składzie: magnez, sód i wapń. Zgodnie z ustawą z dnia 19 czerwca 1997 r. o zakazie stosowania wyrobów zawierających azbest (Dz.U. z 2004 r. Nr 3, poz. 20, z późn. zm.), azbestem nazywane są następujące włókniste krzemiany:

1. azbest chryzotylowy, nr CAS 12001-29-5,
2. azbest krokidolitowy, nr CAS 12001-28-4,
3. azbest amozytowy (gruenerytowy), nr CAS 12172-73-5,
4. azbest antofilitowy, nr CAS 77536-67-5,
5. azbest tremolitowy, nr CAS 77536-68-6,
6. azbest aktynolitowy, nr CAS 77536-66-4.

Wyróżniane są dwie grupy azbestów: grupa serpentynów i grupa azbestów amfibolowych. Do serpentynów należy azbest chryzotylowy (azbest biały), który był wydobywany i stosowany w największych ilościach. W grupie azbestów amfibolowych znaczenie mają dwie odmiany: azbest amozytowy (azbest brązowy) i azbest krokidolitowy (azbest niebieski).

Azbest chryzotylowy krystalizuje się w postaci rurek, a azbesty amfibolowe przyjmują formę grubszych, pręcikowatych kryształów. Włókna azbestu są wiązkami zbudowanymi z dużej liczby (do kilku tysięcy, a niekiedy nawet do kilkudziesięciu tysięcy) włókien elementarnych. W tych wiązkach pojedyncze kryształy azbestu są spojone za pomocą węglanu wapniowego. Największe zastosowanie przemysłowe miał azbest o giętkich włóknach (do 0,1 μm grubości), odpornych na działanie czynników chemicznych, wysokich temperatur oraz na ścieranie, a także źle przewodzących ciepło i elektryczność. Używany był do wyrobu tkanin ogniotrwałych, okładzin ciernych, szczęk hamulcowych, farb ogniotrwałych, materiałów izolacyjnych oraz niepalnych materiałów budowlanych¹.

Azbest amfibolowy charakteryzuje się dużą kwasoodpornością. Jest znacznie mniej rozpowszechniony w przyrodzie. Wykorzystywany był w przemyśle chemicznym. Występowanie azbestu w przyrodzie jest stosunkowo powszechne, ale tylko w kilku miejscach na świecie prowadzona była eksploatacja tego minerału na skalę przemysłową. Polska nie posiada złóż azbestu nadających się do eksploatacji przemysłowej.

W zależności od zawartości azbestu, stosowanego spoiwa oraz gęstości objętościowej wyróżniono dwie grupy wyrobów azbestowych:

1. klasa I (wyroby miękkie), których gęstość objętościowa jest mniejsza niż 1.000 kg/m³, zawierające powyżej 20% (do 100% azbestu). Wyroby te łatwo ulegają uszkodzeniom mechanicznym, w wyniku czego następuje znaczna emisja włókien azbestu do otoczenia. Najczęściej stosowane w tej klasie były: wyroby tekstylne z azbestu, używane przez pracowników w celach ochronnych, koce gaśnicze, szczeliwa plecione, tektury uszczelkowe, materiały, wykładziny cierne.
2. klasa II (wyroby twarde), których gęstość objętościowa jest większa niż 1.000 kg/m³, zawierające poniżej 20% azbestu. W wyrobach tych włókna azbestowe są mocno związane, a w przypadku mechanicznego uszkodzenia, np. pęknięcia, ma miejsce stosunkowo niewielka emisja azbestu do otoczenia w porównaniu z wyrobami klasy I. Niebezpieczeństwo dla zdrowia ludzi i środowiska stwarza mechaniczna obróbka tych wyrobów oraz rozbijanie, np. w wyniku zrzucania w trakcie prac remontowych².

W Polsce wyroby twarde wykorzystywane były do produkcji płyt azbestowo-cementowych jako materiał budowlany w postaci płyt płaskich, falistych oraz rur azbestowo-cementowych. Płyty

¹ Za: Szeszenia-Dąbrowska Neonila, Sobala Wojciech: „Zanieczyszczenie środowiska azbestem. Skutki zdrowotne”, Łódź, 2010

² „Zbiór przepisów i procedur dotyczących bezpiecznego postępowania z wyrobami zawierającymi azbest”, Ministerstwo Gospodarki, Warszawa, 2001

płaskie i faliste wykorzystywane były do krycia dachów, rzadziej do elewacji budynków gospodarczych i mieszkalnych czy przemysłowych. W znacznie mniejszych ilościach produkowane i stosowane były inne wyroby azbestowo-cementowe, tj. rury służące do wykonywania instalacji wodociągowych i kanalizacyjnych oraz przewody kominowe czy zsypy w budynkach wielokondygnacyjnych.



Fot.1 Płyty azbestowo-cementowe faliste



Fot. 2 Płyty azbestowo-cementowe płaskie

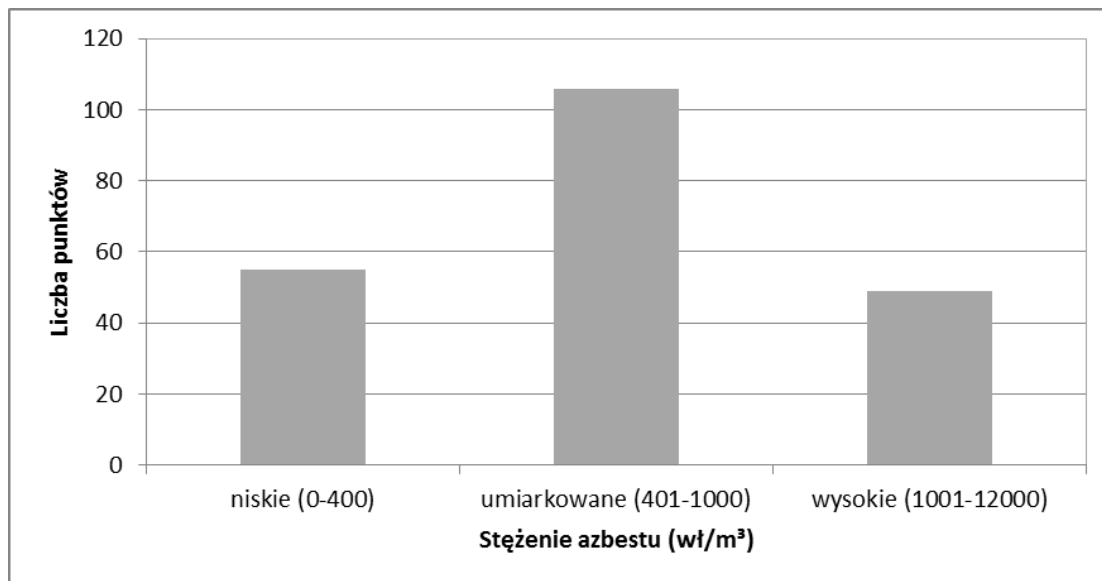
Ekspozycja na pył azbestu stanowi poważne zagrożenie dla zdrowia ludzi. Problem zagrożenia nowotworami powodowanymi włóknami azbestu istnieje nadal, pomimo coraz lepszej ochrony pracy w kontakcie z azbestem. Zapadalność na nowotwory złośliwe, w szczególności raka płuca i międzybłoniaka opłucnej, jest ściśle związana ze stężeniem włókien azbestu w powietrzu determinowanym ilością i stanem zabudowanych i stosowanych wyrobów zawierających azbest oraz stopniem zanieczyszczenia środowiska.

Stężenie włókien azbestu w powietrzu (emisja) na danym obszarze jest bezpośrednią miarą stosowaną do określenia dawki kumulowanej, będącej podstawą szacowania ryzyka zdrowotnego związanego z zanieczyszczeniem środowiska azbestem na danym obszarze.

Pomiary stężenia włókien azbestu w województwie mazowieckim zostały wykonane w 2005, 2007, 2008 i 2009 r.³ Punkty pomiarowe zostały wyznaczone w 31 powiatach na terenie 121 gmin. Łącznie na terenie województwa mazowieckiego pobrano 746 próbek powietrza. Rozkład wartości stężeń azbestu w powietrzu atmosferycznym na terenie województwa mazowieckiego został przedstawiony na wykresie nr 1.

³ Szeszenia-Dąbrowska Neonila, Sobala Wojciech: „Zanieczyszczenie środowiska azbestem. Skutki zdrowotne.” Łódź, 2010

Wykres nr 1 Rozkład punktów pomiarowych na terenie województwa mazowieckiego według wielkości stężeń⁴



Średnie stężenie włókien azbestu w powiecie piaseczyńskim wynosiło 889 wł/m³ (na podstawie 4 próbek, pobranych w 1 punkcie na terenie 1 gminy)⁵.

Głównymi skutkami narażenia na pył azbestu są: azbestoza, międzybłoniak opłucnej i rak płuca. Zachorowania na azbestozę płuc pojawiają się przy znacznym narażeniu na pył azbestu (rzędu setek tysięcy włókien na 1 m³). Na podstawie przeprowadzonych badań można uznać, iż narażenia występujące w środowisku komunalnym (do 1000 włókien/m³) są niewystarczające do wywołania azbestozy. Dla międzybłoniaka płuc oraz raka płuca zaobserwowano wzrost zachorowań osób narażonych środowiskowo na pył azbestu.⁶

Biologiczna agresywność pyłu azbestowego jest zależna od stopnia penetracji i ilości włókien, które zatrzymały się w dolnej części układu oddechowego. Włókna cienkie o średnicy poniżej 3 mikrometrów przenoszone są łatwiej i docierają do końcowych odcinków dróg oddechowych, a włókna grube, o średnicy powyżej 5 mikrometrów, zatrzymują się w górnych odcinkach dróg oddechowych. Skręcone włókna chryzotylu o dużej średnicy mają tendencję do zatrzymywania się wyżej w porównaniu z igłowymi włóknami azbestów amfibolowych, z łatwością przenikających do obwodowych części płuc. Największe zagrożenie dla organizmu ludzkiego stanowią włókna respirabilne, dostające się z powietrzem do pęcherzyków płucnych, o średnicy mniejszej od 3 mikrometrów.⁷

Na podstawie przeprowadzonych badań⁸ znaczącego wzrostu liczby przypadków międzybłoniaka należy spodziewać się po około 50-60 latach od okresu, w którym zostało znacznie zanieczyszczone środowisko. Podstawą do oceny stężeń były badania prowadzone w latach 2004-2008, a narażenie we wcześniejszych latach oszacowane zostało na podstawie danych o wielkości produkcji wyrobów azbestowych. Szacuje się, iż ekspozycja na pył azbestowy powoduje na świecie ok. 100 tys. zgonów rocznie.

⁴ Szeszenia-Dąbrowska Neonila, Sobala Wojciech: „Zanieczyszczenie środowiska azbestem. Skutki zdrowotne.” Łódź, 2010

⁵ Ibidem

⁶ Ibidem

⁷ Na podstawie: „Azbest. Ekspozycja zawodowa i środowiskowa.”, pod red. Neonili Szeszenia-Dąbrowskiej, Łódź, 2004

⁸ Szeszenia-Dąbrowska Neonila, Sobala Wojciech: „Zanieczyszczenie środowiska azbestem. Skutki zdrowotne.” Łódź, 2010

W stanowisku wyrażonym przez uczestników European Asbestos Conference: Policy, Status & Human Rights (22-23 września 2005 r. w Brukseli) zalecane jest m.in.⁹:

1. rygorystyczne przestrzeganie przepisów prawnych dotyczących azbestu,
2. przeprowadzenie inwentaryzacji budynków publicznych zawierających materiały azbestowe do końca 2007 r. oraz pozostałych do 2008 r.
3. opracowanie regulacji prawnych dotyczących usuwania materiałów zawierających azbest,
4. określenie minimum pomocy finansowej dla poszkodowanych.

⁹ Ibidem

4. Uwarunkowania prawne użytkowania i usuwania wyrobów azbestowych

W ustawie z dnia 27 kwietnia 2001 r. - Prawo ochrony środowiska (Dz. U. z 2013 r., poz. 1232 z późn. zm.) zabroniono wprowadzania do obrotu lub ponownego wykorzystywania substancji stwarzających szczególne zagrożenie dla środowiska, w tym azbestu.

4.1. Azbest jako substancja szczególnie niebezpieczna

Substancje stwarzające szczególne zagrożenie dla środowiska powinny być wykorzystywane, przemieszczane i eliminowane przy zachowaniu środków ostrożności, a instalacje lub urządzenia, w których jest lub był wykorzystywany azbest, powinny zostać oczyszczone lub unieszkodliwione. Do instalacji lub urządzeń, co do których istnieje podejrzenie, iż były w nich wykorzystywane substancje stwarzające szczególne zagrożenie dla środowiska, stosuje się wymagania dotyczące postępowania z instalacjami i urządzeniami, w których były lub są wykorzystywane te substancje.

Na mocy rozporządzenia Ministra Gospodarki z dnia 13 grudnia 2010 r. w sprawie wymagań w zakresie wykorzystywania wyrobów zawierających azbest oraz wykorzystywania i oczyszczania instalacji lub urządzeń, w których były lub są wykorzystywane wyroby zawierające azbest (Dz. U. z 2011 r., Nr 8, poz. 31), wyroby zawierające azbest mogą być wykorzystywane w sposób niestwarzający zagrożenia dla zdrowia ludzi i środowiska w terminie do **dnia 31 grudnia 2032 r.**

W rozporządzeniu Ministra Środowiska z dnia 9 grudnia 2014 r. w sprawie katalogu odpadów (Dz.U. z 2014 r., poz. 1923) azbest jako składnik odpadów został zaliczony do kategorii odpadów niebezpiecznych (C25):

06 07 01*	Odpady azbestowe z elektrolizy
06 13 04*	Odpady z przetwarzania azbestu
10 11 81*	Odpady zawierające azbest
10 13 09*	Odpady zawierające azbest z produkcji elementów cementowo-azbestowych
10 13 10*	Odpady z produkcji elementów cementowo-azbestowych inne niż wymienione w 10 13 09
15 01 11*	Opakowania z metali zawierające niebezpieczne porowate elementy wzmocnienia konstrukcyjnego (np. azbest), włącznie z pustymi pojemnikami ciśnieniowymi
16 01 11*	Okładziny hamulcowe zawierające azbest
16 02 12*	Zużyte urządzenia zawierające wolny azbest
17 06 01*	Materiały izolacyjne zawierające azbest
17 06 05*	Materiały konstrukcyjne zawierające azbest

4.2. Obowiązki właścicieli nieruchomości

Na mocy rozporządzenia Ministra Gospodarki z dnia 13 grudnia 2010 r. w sprawie wymagań w zakresie wykorzystywania wyrobów zawierających azbest oraz wykorzystywania i oczyszczania instalacji lub urządzeń, w których były lub są wykorzystywane wyroby zawierające azbest (Dz. U. z 2011 r. Nr 8, poz. 31), wyroby zawierające azbest, instalacje lub urządzenia zawierające azbest, drogi utwardzone odpadami zawierającymi azbest, rury azbestowo-cementowe oraz usunięte wyroby zawierające azbest powinny być inwentaryzowane poprzez sporządzenie spisu z natury.

Wykorzystujący wyroby azbestowe powinien ująć wynik inwentaryzacji w „Informacji o wyrobach zawierających azbest” (załącznik 2). Corocznie w terminie **do dnia 31 stycznia** osoba fizyczna, nieprowadząca działalności gospodarczej, powinna przedłożyć wynik

inwentaryzacji odpowiednio wójtowi, burmistrzowi lub prezydentowi miasta, a przedsiębiorcy i osoby fizyczne, prowadzące działalność gospodarczą - właściwemu marszałkowi województwa.

Zgodnie z rozporządzeniem Ministra Gospodarki, Pracy i Polityki Społecznej z dnia 2 kwietnia 2004 r. w sprawie sposobów i warunków bezpiecznego użytkowania i usuwania wyrobów zawierających azbest (Dz. U. Nr 71, poz. 649 z późn. zm.), właściciel, użytkownik wieczysty lub zarządca nieruchomości, a także obiektu, urządzenia budowlanego, instalacji przemysłowej lub innego miejsca zawierającego azbest, powinien przeprowadzić kontrole stanu wyrobów azbestowych w terminach wynikających z oceny stanu tych wyrobów. Z przeprowadzonej kontroli okresowej powinna zostać sporządzona „Ocena stanu i możliwości bezpiecznego użytkowania wyrobów zawierających azbest” (załącznik nr 4). Wyroby zakwalifikowane, na podstawie przeprowadzonej oceny, do usunięcia, powinny zostać usunięte, a wyroby niezakwalifikowane do usunięcia - winny być odpowiednio zabezpieczone. Po dokonaniu zabezpieczenia należy ponownie wykonać ocenę w ciągu 30 dni.

Instalacje lub urządzenia zawierające azbest oraz użytkowane bez zabezpieczenia drogi i pozostawione w ziemi, wyłączone z użytkowania, rury azbestowo-cementowe powinny zostać oznakowane. W przypadku braku możliwości trwałego umieszczenia oznakowania na instalacji lub urządzeniu zawierającym azbest, oznakowanie powinno być umieszczone w widocznym miejscu, w każdym pomieszczeniu, w którym taka instalacja lub urządzenie się znajdują, dodając ostrzeżenie „Pomieszczenie zawiera azbest”.

Oznakowanie rur azbestowo-cementowych umieszcza się na stałych elementach nadpoziomowych instalacji.

4.3. Obowiązki jednostek samorządu terytorialnego

Jednostki samorządu terytorialnego powinny corocznie w terminie **do 31 stycznia** przedkładać marszałkowi województwa „Informacje o wyrobach zawierających azbest” (załącznik 2) sporządzone dla obiektów, stanowiących ich własność, w których użytkowane są wyroby azbestowe.

Jednostki samorządu terytorialnego powinny oznakować drogi utwardzone odpadami zawierającymi azbest na elementach pionowych na całym odcinku drogi, po każdym skrzyżowaniu z inną drogą. Drogi zabezpieczone nie podlegają oznakowaniu po potwierdzeniu braku emisji włókien azbestu z odpadów zawierających azbest wykorzystanych do utwardzenia drogi zabezpieczonej. Wzór oznakowania został zamieszczony w załączniku nr 1.

W urzędzie gminy oraz na stronie internetowej urzędu powinna być ogólnie dostępna informacja o rozmieszczeniu dróg zabezpieczonych oraz dróg utwardzonych odpadami zawierającymi azbest.

Wójt, burmistrz lub prezydent miasta powinien przedkładać marszałkowi województwa **do 31 marca** za poprzedni rok kalendarzowy (załącznik nr 3), informację o rodzaju, ilości i miejscach występowania substancji stwarzających szczególne zagrożenie dla środowiska w formie elektronicznej, na informatycznych nośnikach danych w rozumieniu art. 3 pkt 1 ustawy z dnia 17 lutego 2005 r. o informatyzacji działalności podmiotów realizujących zadania publiczne (Dz. U. z 2014, poz. 1114 z późn. zm.).

W oparciu o zapisy §4 ust. 2 *Rozporządzenia Ministra Środowiska z dnia 20 grudnia 2012 r. zmieniającego rozporządzenie w sprawie sposobu przedkładania marszałkowi województwa informacji o rodzaju, ilości i miejscach występowania substancji stwarzających szczególne zagrożenie dla środowiska* (Dz. U. z 2013 r., poz. 24) informacje dotyczące wyrobów zawierających azbest są bezpośrednio wprowadzane przez wójta, burmistrza, prezydenta miasta do bazy

azbestowej administrowanej przez ministra właściwego do spraw gospodarki, dostępnej za pośrednictwem sieci Internet w serwisie internetowym Bazy Azbestowej: www.bazaazbestowa.gov.pl. Rozporządzenie Ministra Środowiska z dnia 20 grudnia 2012 r. w sprawie sposobu prowadzenia przez marszałka województwa rejestru wyrobów zawierających azbest (Dz. U. z 2013 r., poz. 25) określa, iż rejestr ten jest prowadzony przez marszałków w formie elektronicznej przy użyciu systemu teleinformatycznego w rozumieniu art. 3 pkt 3 ww. ustawy z dnia 17 lutego 2005 r. o informatyzacji działalności podmiotów realizujących zadania publiczne (Dz. U. z 2014, poz. 1114 z późn. zm.) i stanowi integralną część bazy azbestowej dostępnej pod adresem www.bazaazbestowa.gov.pl.

4.4. Obowiązki wykonawcy prac polegających na usuwaniu wyrobów azbestowych

Wytwórca odpadów, który prowadzi działalność polegającą na świadczeniu usług w zakresie budowy, rozbiórki, remontu obiektów, czyszczenia zbiorników lub urządzeń oraz sprzątnięcia, konserwacji i napraw, a więc także firmy świadczące usługi w zakresie usuwania azbestu (poza instalacjami), w świetle ustawy z dnia 14 grudnia 2012 r. o odpadach (Dz. U. z 2013 r., poz. 21 z późn. zm.), nie jest już zobowiązany do uzyskania decyzji zatwierdzającej program gospodarki odpadami, a także program gospodarki odpadami niebezpiecznymi. Na mocy nowej ustawy ww. decyzje, wydane na podstawie przepisów dotychczasowych wygasły, natomiast pozwolenia na wytwarzanie odpadów, wydane na podstawie przepisów dotychczasowych, zachowują ważność na czas, na jaki zostały wydane. Firmy świadczące usługi w zakresie usuwania azbestu zobowiązane są jednak do przestrzegania przepisów ustawy o odpadach w zakresie postępowania z wytworzonymi odpadami. Ponadto, zgodnie z zapisami art. 66 oraz 75 ustawy z dnia 14 grudnia 2012 r. o odpadach firmy te mają obowiązek prowadzenia ewidencji odpadów, a także rocznego składania właściwemu marszałkowi sprawozdania o wytwarzanych odpadach i gospodarowaniu odpadami (do 15 marca za poprzedni rok kalendarzowy). Ewidencję odpadów prowadzi się z zastosowaniem kart ewidencji odpadów i kart przekazania odpadów.

Zgodnie z rozporządzeniem Ministra Gospodarki, Pracy i Polityki Społecznej z dnia 2 kwietnia 2004 r. w sprawie sposobów i warunków bezpiecznego użytkowania i usuwania wyrobów zawierających azbest (zm. Rozporządzeniem Ministra Gospodarki z dnia 5 sierpnia 2010 r.), wykonawca prac polegających na zabezpieczeniu i usuwaniu wyrobów zawierających azbest, zobowiązany jest ponadto do przeszkolenia przez uprawnioną instytucję zatrudnianych pracowników, osób kierujących lub nadzorujących prace w zakresie bezpieczeństwa i higieny pracy przy zabezpieczeniu i usuwaniu tych wyrobów oraz przestrzegania procedur dotyczących bezpiecznego postępowania, posiadania niezbędnego wyposażenia technicznego i socjalnego oraz opracowania przed rozpoczęciem prac szczegółowego planu prac usuwania wyrobów zawierających azbest, obejmującego w szczególności:

- a) identyfikację azbestu w przewidzianych do usunięcia materiałach, na podstawie udokumentowanej informacji od właściciela lub zarządcy obiektu albo też na podstawie badań przeprowadzonych przez laboratorium wyposażone w sprzęt umożliwiający ich prawidłową analizę i zdolne do stosowania odpowiedniej techniki identyfikacyjnej,
- b) informacje o metodach wykonywania planowanych prac,
- c) zakres niezbędnych zabezpieczeń pracowników oraz środowiska przed narażeniem na szkodliwość emisji azbestu,
- d) ustalenie niezbędnego dla rodzaju wykonywanych prac monitoringu powietrza.

Wykonawca prac polegających na zabezpieczeniu lub usunięciu wyrobów zawierających azbest z miejsca, obiektu, urządzenia budowlanego lub instalacji przemysłowej, a także z terenu prac obowiązany jest także do zgłoszenia zamiaru przeprowadzenia tych prac właściwemu organowi nadzoru budowlanego, właściwemu okręgowemu inspektorowi pracy oraz właściwemu państwowemu inspektorowi sanitarnemu w terminie co najmniej 7 dni przed rozpoczęciem prac (zgodnie z Rozporządzeniem Ministra Gospodarki z dnia 5 sierpnia 2010 r.).

W celu zapewnienia warunków bezpiecznego usuwania wyrobów zawierających azbest z miejsca ich występowania, wykonawca prac obowiązany jest do:

1. izolowania od otoczenia obszaru prac przez stosowanie osłon zabezpieczających przenikanie azbestu do środowiska,
2. ogrodzenia terenu prac z zachowaniem bezpiecznej odległości od traktów komunikacyjnych dla osób pieszych, nie mniejszej niż 1 m, przy zastosowaniu osłon zabezpieczających przed przenikaniem azbestu do środowiska,
3. umieszczenia w strefie prac w widocznym miejscu tablic informacyjnych o następującej treści: „Uwaga! Zagrożenie azbestem”; w przypadku prowadzenia prac z wyrobami zawierającymi krokidolit treść tablic informacyjnych powinna być następująca: „Uwaga! Zagrożenie azbestem – krokidolitem”,
4. zastosowania odpowiednich środków technicznych ograniczających do minimum emisję azbestu do środowiska,
5. zastosowania w obiekcie, gdzie prowadzone są prace, odpowiednich zabezpieczeń przed pyleniem i narażeniem na azbest, w tym uszczelnienia otworów okiennych i drzwiowych, a także innych zabezpieczeń przewidzianych w planie bezpieczeństwa i ochrony zdrowia,
6. codziennego usuwania pozostałości pyłu azbestowego ze strefy prac przy zastosowaniu podciśnieniowego sprzętu odkurzającego lub metodą czyszczenia na mokro,
7. izolowania pomieszczeń, w których zostały przekroczone dopuszczalne wartości stężeń pyłu azbestowego dla obszaru prac, w szczególności izolowania pomieszczeń w przypadku prowadzenia prac z wyrobami zawierającymi krokidolit,
8. stosowania zespołu szczelnych pomieszczeń, w których następuje oczyszczenie pracowników z azbestu, przy usuwaniu pyłu azbestowego przekraczającego dopuszczalne wartości stężeń,
9. zapoznania pracowników bezpośrednio zatrudnionych przy pracach z wyrobami zawierającymi azbest lub ich przedstawicieli z planem prac, a w szczególności z wymogami dotyczącymi bezpieczeństwa i higieny pracy w czasie wykonywania prac.

Do transportu wyrobów i odpadów zawierających azbest stosuje się przepisy:

1. ustawy z dnia 19 sierpnia 2011 r. o przewozie towarów niebezpiecznych (Dz. U., Nr 227, poz. 1367 z późn. zm.),
2. Rozporządzenia Ministra Transportu, Budownictwa i Gospodarki Morskiej z dnia 15 lutego 2012 r. w sprawie świadectwa dopuszczenia pojazdu ADR (Dz. U. z 2015 r., poz. 320),
3. Rozporządzenia Ministra Transportu, Budownictwa i Gospodarki Morskiej z dnia 15 lutego 2012 r. w sprawie egzaminów dla kierowców przewożących towary niebezpieczne (Dz. U. z 2014 r., poz. 304).

Prace związane z usuwaniem wyrobów zawierających azbest powinny być prowadzone w sposób uniemożliwiający emisję azbestu do środowiska. Po wykonaniu prac, wykonawca ma obowiązek złożenia właścicielowi, użytkownikowi wieczystemu lub zarządcy pisemnego oświadczenia o prawidłowości wykonania prac oraz o oczyszczeniu terenu z pyłu azbestowego, z zachowaniem właściwych przepisów technicznych i sanitarnych. Oświadczenie to powinno być przechowywane przez okres co najmniej 5 lat.

Do transportu wyrobów i odpadów zawierających azbest stosuje się przepisy o przewozie towarów niebezpiecznych. Wyroby i odpady zawierające azbest powinny zostać odpowiednio oznakowane, a transport wyrobów i odpadów zawierających azbest, należy wykonać w sposób uniemożliwiający emisję azbestu do środowiska. Przed załadowaniem przygotowanych odpadów zawierających azbest środek transportu powinien być oczyszczony z elementów umożliwiających uszkodzenie opakowań w trakcie transportu. Ładunek odpadów zawierających azbest powinien być tak umocowany, aby w trakcie transportu nie był narażony na wstrząsy, przewracanie lub wypadnięcie z pojazdu.

4.5. Składowanie odpadów zawierających azbest

Zgodnie z rozporządzeniem Ministra Gospodarki, Pracy i Polityki Społecznej z dnia 2 kwietnia 2004 r. w sprawie sposobów i warunków bezpiecznego użytkowania i usuwania wyrobów zawierających azbest, (Dz. U. Nr 71, poz. 649, z późn. zm.) odpady zawierające azbest powinny być składowane na składowiskach odpadów niebezpiecznych lub na wydzielonych częściach składowisk odpadów innych niż niebezpieczne i obojętne albo na podziemnych składowiskach odpadów niebezpiecznych.

Składowiska odpadów niebezpiecznych lub wydzielone części na terenie składowisk odpadów innych niż niebezpieczne i obojętne, przeznaczone do wyłącznego składowania odpadów niebezpiecznych, pochodzących z budowy, remontu i rozbiórki obiektów budowlanych oraz infrastruktury drogowej, wymienionych w katalogu odpadów, oznaczonych kodami: 17 06 01* materiały izolacyjne zawierające azbest lub 17 06 05* materiały konstrukcyjne zawierające azbest, powinny być budowane w specjalnie wykonanych zagłębieniach terenu ze ścianami bocznymi zabezpieczonymi przed osypywaniem się. Odpady składowane są w opakowaniu, w którym zostały dostarczone na składowisko odpadów. Każdorazowo po umieszczeniu odpadów na składowisku odpadów ich powierzchnia jest zabezpieczana przed emisją pyłów przez przykrycie izolacją syntetyczną lub warstwą ziemi. Na składowisku odpadów lub kwaterze nie są prowadzone roboty mogące powodować uwolnienie włókien. Składowanie odpadów należy zakończyć na poziomie 2 m poniżej poziomu terenu otoczenia, a następnie składowisko odpadów powinno zostać wypełnione ziemią do poziomu terenu.

Zgodnie z rozporządzeniem Ministra Środowiska z dnia 30 kwietnia 2013 r. w sprawie składowisk odpadów (Dz. U. z 2013 r., poz. 523), na składowiskach odpadów niebezpiecznych lub na ich wydzielonych częściach na terenie składowisk odpadów innych niż niebezpieczne i obojętne, przeznaczonych do wyłącznego składowania odpadów, o których mowa wyżej, po wypełnieniu składowiska warstwą ziemi, nie mogą być budowane budynki, wykonywane wykopy, instalacje naziemne i podziemne ani nie mogą być prowadzone roboty naruszające strukturę tego składowiska odpadów.

5. Wyroby azbestowe na terenie Gminy Piaseczno

5.1. Ogólna charakterystyka Gminy Piaseczno

Gmina miejsko-wiejska Piaseczno znajduje się w centralnej części województwa mazowieckiego, w powiecie piaseczyńskim. Graniczy z następującymi 6 gminami: od północy z miastem stołecznym Warszawa, od północnego-wschodu z gminą Konstancin-Jeziorna (powiat piaseczyński), od południowego-wschodu z gminą Góra Kalwaria (powiat piaseczyński), od południa z gminą Prażmów (powiat piaseczyński), od południowego-zachodu z gminą Tarczyn (powiat piaseczyński), od północnego-zachodu z gminą Lesznowola (powiat piaseczyński).

Teren gminy obejmuje miasto Piaseczno oraz 32 sołectwa: Antoninów-Kuleszówka, Baszkówka, Bąkówka, Bobrowiec, Bogatki, Chojnów, Chylice, Chyliczki, Głusków, Głusków-Letnisko, Gołków, Grochowa-Pęczery, Henryków-Uroczce, Jastrzębie, Jazgarzew, Jesówka, Józefosław, Julianów, Kamionka, Łbiska, Mieszkowo, Orzeszyn-Pilawa, Robercin, Runów, Siedliska, Szczaki, Wola Gołkowska, Wólka Kozodawska, Wólka Pracka, Zalesie Górne, Złotokłós, Żabieniec, w których znajdują się 44 miejscowości.

Gmina Piaseczno usytuowana jest w prowincji Niżu Środkowoeuropejskiego, w podprowincji Nizin Środkowopolskich, w makroregionie Nizina Środkowomazowiecka, mezoregionie Równina Warszawska.

Powierzchnia gminy wynosi 12.826 ha i zamieszkuje ją 78.180 osób, co daje gęstość zaludnienia 610 os./km². 41.223 mieszkańców to kobiety, współczynnik feminizacji w Piasecznie wynosi 1,12. Gminę charakteryzuje dodatni przyrost naturalny oraz dodatnie saldo migracji. Także w powiecie oba te wskaźniki mają wartości dodatnie. W 2012 roku zarejestrowano 2.270 osób bezrobotnych (GUS 2014)¹⁰.

Gmina Piaseczno dysponuje 539,3 km czynnej sieci wodociągowej (objęte jest nią 91,9% ludności), 407,7 km sieci kanalizacyjnej (82,9% ludności) oraz 457,559 km sieci gazowej (79,5% ludności). Na terenie gminy istnieją cztery oczyszczalnie ścieków eksploatowane przez Przedsiębiorstwo Wodociągów i Kanalizacji w Piasecznie.

Powierzchnia lasów w gminie wynosi 3.626 ha, lesistość gminy oceniona jest na 28,3% i wynik ten jest wyższy niż średnia dla województwa. 6.267 ha obejmują użytki rolne, z czego 4.427 ha to grunty orne¹¹.

Przez teren gminy przebiega droga krajowa nr 79, natomiast w sąsiedztwie zachodniej granicy gminy droga krajowa nr 7. Przez teren gminy przebiega także linia kolejowa Warszawa – Radom. Na terenie gminy znajdują się dwie stacje kolei: Piaseczno oraz Zalesie Górne. W bliskim sąsiedztwie gminy znajduje się także port lotniczy im. Fryderyka Chopina.

W 2014 roku w rejestrze REGON widniało 13.392 podmiotów, z czego 97 należało do sektora publicznego, a 13.291 do sektora prywatnego. Na liczbę podmiotów z sektora prywatnego składa się 9.543 jednostek prowadzonych przez osoby fizyczne, 1.820 spółek handlowych, 348 spółek handlowych z udziałem kapitału zagranicznego, 27 spółdzielni, 65 fundacji oraz 189 stowarzyszeń i organizacji społeczne¹².

Elementami podlegającymi ochronie prawnej na terenie gminy jest: pięć rezerwatów przyrody, park krajobrazowy, obszar chronionego krajobrazu, zespół przyrodniczo-krajobrazowy, dwa obszary siedliskowe Natura 2000 oraz 63 pomniki przyrody.

¹⁰ Statystyczne Vademecum Samorządowca: Gmina Miejsko-Wiejska Piaseczno, Urząd Statystyczny w Warszawie.

¹¹ Bank Danych Lokalnych Głównego Urzędu Statystycznego: stat.gov.pl

¹² Ibidem

Rezerwat przyrody Biele Chojnowskie powstał w 1979 r., jego powierzchnia wynosi 14,77 ha. Utworzony został w celu ochrony stanowiska wiciokrzewu pomorskiego oraz fragmenty naturalnego lasu łęgowego. Teren rezerwatu przecięty jest drogą Piaseczno – Grójec.

Rezerwat przyrody Chojnów także został utworzony w 1979 r. Położony jest w pobliżu drogi Piaseczno – Góra Kalwaria, w odległości około 600 m na wschód od niej. Ochroną objęty jest stary drzewostan dębowo-grabowy, stanowiący dobre miejsce do gniazdowania dla wielu gatunków ptaków. Warta odnotowania jest obecność w runie chronionej lilii złotogłów.

Rezerwat przyrody Las Pęcherski znajduje się na terenie Chojnowskiego Parku Krajobrazowego. Zajmuje powierzchnię 14,99 ha, utworzony został w 1989 roku. Ochroną objęte są zbliżone do naturalnych zespoły łąkowe, uzupełnione przez bór mieszany ze 120-150 letnią sosną.

Rezerwat przyrody Pilawski Grąd zajmuje powierzchnię około 4 ha. Powstał w 1984 roku. Został utworzony w celu ochrony występującego na tym terenie grądu typowego wraz z występującymi pomnikowymi okazami dębów szypułkowych. Rosną tu także pojedyncze okazy buka pospolitego.

Rezerwat przyrody Uroczysko Stephana jest największym rezerwatem na terenie gminy Piaseczno. Jego powierzchnia wynosi 59,2 ha, powstał w 1989 roku. Ochroną objęte są starodrzewia z przewagą sosny, udziałem dębu szypułkowego oraz domieszką modrzewia. Teren ten charakteryzuje się także dużym bogactwem krzewów, m.in. leszczyny, jarzębiny, kruszyny. Nazwa rezerwatu pochodzi od nazwiska Wiktora Stephana. Był on z pochodzenia Węgrem, leśnikiem na przełomie XIX i XX w. zarządzającym Lasami Kabackimi i Lasami Chojnowskimi.

Chojnowski Park Krajobrazowy obejmuje obszar 6.796 ha i w jego zasięgu znajdują się rozproszone kompleksy leśne oraz dolina rzeki Jeziorki. Chojnowski Park Krajobrazowy ma na celu ochronę cennego kompleksu Lasów Chojnowskich wraz ze wszystkimi elementami środowiska przyrodniczego: przyrodą nieożywioną, zwierzętami, roślinami i grzybami. Drugim celem Parku jest zachowanie krajobrazu doliny lewego dopływu Wisły - Jeziorki, wyróżniającej się krętym przebiegiem oraz cennymi zbiorowiskami roślinnymi wzdłuż swoich brzegów.

Gatunki roślin rzadkich oraz objętych całkowitą lub częściową ochroną to m.in.: widłak jałowcowaty, widłak goździsty, pióropusznik strusi, podkolan biały, listera jajowata, gnieźnik leśny, storczyk plamisty, czy storczyk szerokolistny. Zwierzynę łowną reprezentują to łosie, sarny i dziki. Dobre warunki egzystowania znajdują tutaj gady i płazy reprezentowane przez jaszczurkę żyworodną i zwinę, żmiję zygzakowatą, zaskrońca zwyczajnego, padalca zwyczajnego oraz kilka gatunków żab i ropuch. Szacunkowo swoje gniazda posiada tu ok. 100 gatunków ptaków, wśród których na szczególną uwagę zasługują następujące drapieżniki: jastrząb gołębiarz, krogulec, myszołów, puszczyk, puchacz i sowa uszata. W wodach Jeziorki żyje ponad 20 gatunków ryb.

Warszawski Obszar Chronionego Krajobrazu zlokalizowany jest na terenie ponad 50 gmin, w tym na terenie Gminy Piaseczno, a jego powierzchnia wynosi ponad 148.409,1 ha. Najważniejszym celem obszaru jest funkcja ochrony korytarza ekologicznego umożliwiającego migrację roślin, zwierząt i grzybów. Obszar ten pełni również funkcję otuliny, terenu zabezpieczającego inne formy ochrony przyrody przed zagrożeniami antropogenicznymi. Funkcję tę sprawuje m.in. na terenie Gminy Piaseczno dla Chojnowskiego Parku Krajobrazowego.

Warszawski Obszar Chronionego Krajobrazu nazywany jest systemem osłony ekologicznej miasta. Wspiera utrzymanie ekologicznej równowagi między terenami czynnymi biologicznie i zabudowanymi. W ten sposób zapewnia wszystkim mieszkańcom aglomeracji warszawskiej odpowiednie warunki klimatyczno-zdrowotne.

Zespół przyrodniczo-krajobrazowy Górki Szymona jest położony na terenie Piaseczna. Tworzą go plaże położone nad sztucznymi stawami oraz rzeką Jeziorka, pięknie zachowany drzewostan i piaszczyste wydmy.

Specjalny obszar ochrony siedlisk Natura 2000 Stawy w Żabieńcu w ponad połowie zajęty jest przez wody stawów, pozostałą część stanowią lasy iglaste i mieszane. Powierzchnia obszaru wynosi 105,3 ha. Jest to jedno z najważniejszych miejsc występowania na centralnym Mazowszu traszki grzebieniastej i kumaka nizinnego. Na obszarze Stawów w Żabieńcu występuje także 9 innych gatunków płazów, dzięki czemu obecna jest w tym miejscu także liczna populacja zaskrońców oraz takie ssaki jak wydry i tchórze. Kolejnym ssakiem występującym na tym terenie jest bóbr. Jest to także jedyne miejsce na centralnym Mazowszu, w którym występuje poczwarówka bezzębna – rzadki gatunek ślimaka.

Specjalny obszar ochrony siedlisk Natura 2000 Łąki Soleckie zajmuje powierzchnię 222,1 ha. Obejmuje zatorfioną dolinę rzeki Małej. Obecnie w efekcie wyprostowania koryta rzeki Małej oraz rozbudowy sieci drenażu powierzchniowego został przekształcony z mokradła stałego w mokradło okresowe, a torfy znajdujące się na tym terenie podlegają stopniowemu procesowi mineralizacji. Jest to jedno z najważniejszych miejsc występowania na Mazowszu czerwończyka nieparka i dwóch gatunków modraszków.

Do najważniejszych zabytków gminy należą: kościół św. Anny w Piasecznie, kościół w Jazgarzewie, drewniany kościół w Zalesiu Górnym, szkoła im. Emilii Plater-Zyberkówny. Na terenie gminy znajduje się dodatkowo wiele zabytkowych cmentarzy oraz parków dworskich (m.in. w Żłotokłosie, Żabieńcu, Głoskowie). Na uwagę zasługuje dodatkowo rynek w Piasecznie z zabytkowym ratuszem¹³.

5.2. Inwentaryzacja wyrobów azbestowych na terenie Gminy Piaseczno

Źródłem danych o rozmieszczeniu i ilości wyrobów zawierających azbest na terenie Gminy Piaseczno była inwentaryzacja wyrobów azbestowych. Została ona przeprowadzona w trakcie wizyt terenowych w okresie lipiec-sierpień 2015 r. Inwentaryzacją objęto, wyłącznie użytkowane na zewnątrz budynków, wyroby zawierające azbest, stanowiące pokrycia dachowe i elewacje budynków. Zastosowano następujące metody pozyskania danych:

1. wywiad terenowy,
2. zapytania ankietowe.

Wywiad terenowy zastosowano w odniesieniu do osób fizycznych, właścicieli posesji oraz przedsiębiorstw prowadzących działalność gospodarczą, a metodą ankietową objęto Urząd Miasta i Gminy Piaseczno.

W wyniku przeprowadzonych prac inwentaryzacyjnych stwierdzono, że:

1. w 2.371 budynkach mieszkalnych wraz z zabudową gospodarczą oraz innych obiektach zamontowane zostały płyty azbestowo-cementowe o łącznej powierzchni 292.938 m²,
2. brak jest obiektów użyteczności publicznej pokrytych płytami azbestowo-cementowymi,
3. na 34 posesjach zinwentaryzowano składowane płyty azbestowo-cementowe o łącznej powierzchni 2.572 m²,
4. na terenie Gminy wykorzystywanych jest 2.120 mb. rur wodociągowych wykonanych z wyrobów zawierających azbest,
5. brak jest dróg utwardzonych odpadami zawierającymi azbest.

5.2.1. Metodyka przeprowadzenia inwentaryzacji

¹³ Program ochrony środowiska dla miasta i gminy Piaseczno na lata 2004-2015

Inwentaryzacja wyrobów azbestowych na terenie Gminy Piaseczno została przeprowadzona przez pracowników terenowych w okresie lipiec-sierpień 2015 r. W terenie wykonano spis gospodarstw domowych, obiektów produkcyjnych i usługowych, gdzie stwierdzono wykorzystywanie płyt azbestowo-cementowych jako pokrycia dachowe.

Obiekty pokryte płytami zawierającymi azbest zostały opisane przez pracowników terenowych zgodnie z wytycznymi zawartymi na stronie bazy azbestowej. Określony został dokładny adres występowania azbestu, tj. miejscowość, ulica, numer, jak również typ azbestu w podziale na płyty faliste (W02) i płyty płaskie (W01). Wykonana także została poglądowa ocena stopnia pilności usunięcia azbestu w podziale na: 1, 2 i 3 z zastosowaniem kryteriów zgodnych z rozporządzeniem Ministra Gospodarki z dnia 5 sierpnia 2010 r. zmieniającym rozporządzenie w sprawie sposobów i warunków bezpiecznego użytkowania i usuwania wyrobów zawierających azbest. Uzyskane dane zostały następnie odniesione do map ewidencyjnych.

Każdemu zinwentaryzowanemu obiektowi przypisana została funkcja w podziale na: mieszkalną, gospodarczą, mieszkalno-gospodarczą, produkcyjną i inną.

Pokrycia dachowe z obiektów, które uzyskały ocenę 1 powinny zostać usunięte natychmiast. Uzyskanie oceny 2 oznacza, że w ciągu kolejnego roku powinien zostać wykonany kolejny przegląd, a ocena 3 stanowi, że wyroby azbestowe wymagają ponownej oceny w terminie do 5 lat.

Ilość wyrobów zawierających azbest szacowana była przez pracowników terenowych w terenie poprzez liczenie płyt azbestowo-cementowych znajdujących się na budynkach. Następnie ilość azbestu została zweryfikowana z wykorzystaniem zdjęć lotniczych i innych podkładów mapowych.

Dane te zostały przygotowane w odpowiednim formacie zgodnie z informacjami zawartymi na stronie bazy azbestowej:

1. miejsce występowania wyrobów azbestowych (ulica, numer posesji),
2. typ płyt azbestowo-cementowych w podziale na płyty faliste (W02) i płyty płaskie (W01),
3. stopień pilności usunięcia azbestu oceniony w trakcie wizyt terenowych zgodnie z wymaganiami „Oceny stanu i możliwości bezpiecznego użytkowania wyrobów zawierających azbest”,
4. ilość płyt azbestowo-cementowych (w m²),
5. ilość płyt azbestowo-cementowych w Mg,
6. numer obrębu ewidencyjnego,
7. numer działki ewidencyjnej,
8. funkcja obiektów.

5.2.2. Płyty azbestowo-cementowe stanowiące pokrycia dachów obiektów budowlanych

Całkowita ilość płyt azbestowo-cementowych zinwentaryzowanych na terenie Gminy Piaseczno stanowiących pokrycia dachów wynosi 292.938 m². Powierzchnia pokryć dachowych wykonanych z płyt azbestowo-cementowych została przeliczona z [m²] na [Mg] przy założeniu, że średnia masa 1 m² płyt azbestowo-cementowych wynosi 0,011 Mg¹⁴.

Tabela nr 1 Zinwentaryzowana ilość płyt azbestowo-cementowych stanowiących pokrycia dachowe budynków na terenie Gminy Piaseczno

Lp.	Typ płyt	Powierzchnia [m ²]	Masa [Mg]
1	płyty azbestowo-cementowe płaskie	14 693	162

¹⁴ Źródło danych: www.bazaazbestowa.gov.pl

2	płyty azbestowo-cementowe faliste	278 245	3 060
	Razem	292 938	3 222

Łącznie zinwentaryzowano 2.371 obiektów z wyrobami azbestowymi. Liczbę obiektów w poszczególnych miejscowościach gminy przedstawiono w tabeli nr 2. Szczegółowe zestawienie obiektów, w których zinwentaryzowane zostały płyty azbestowo-cementowe zostało zamieszczone w załączniku nr 5.

Tabela nr 2 Liczba zinwentaryzowanych budynków z pokryciem azbestowym na terenie Gminy Piaseczno

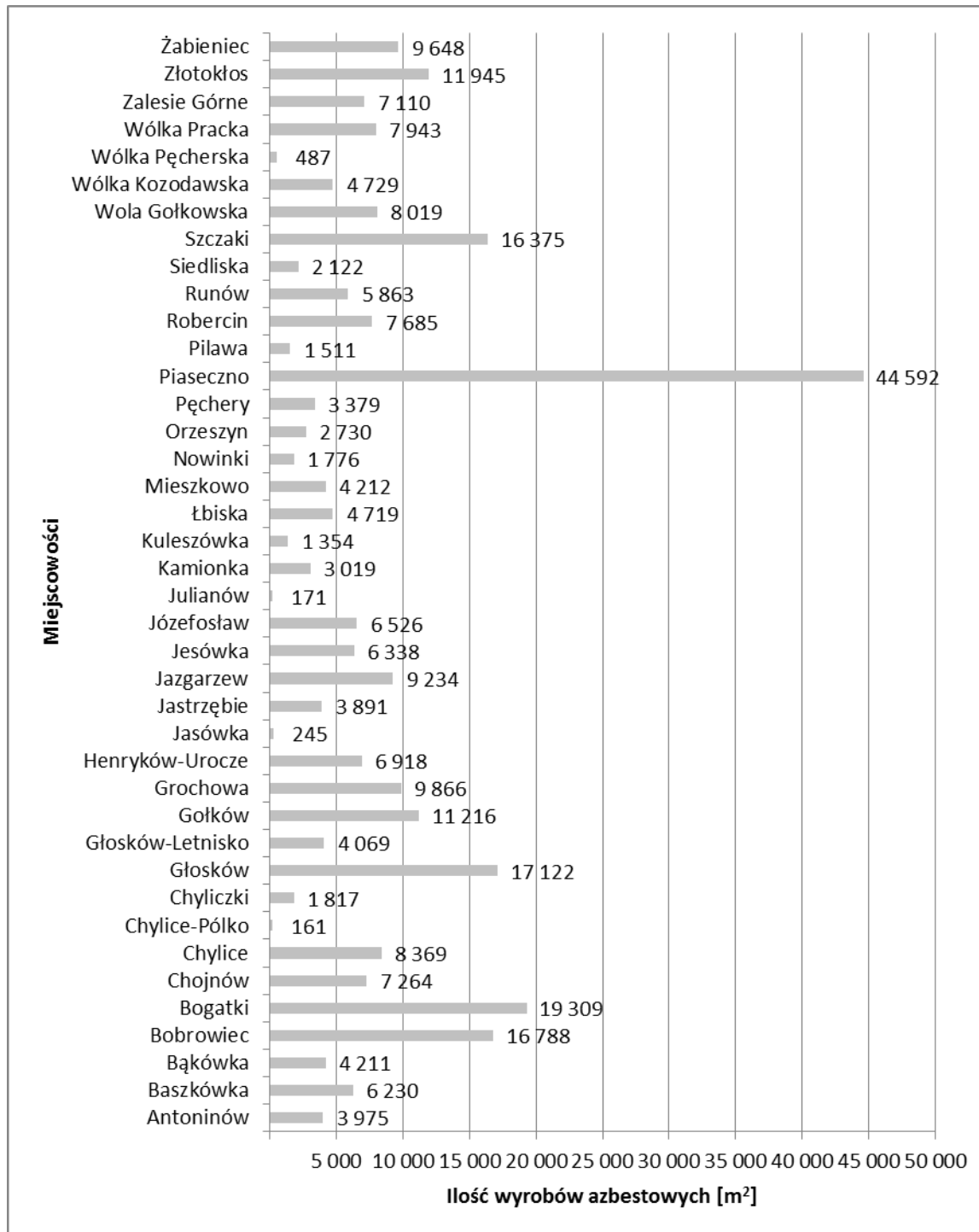
Lp.	Miejscowość	Liczba obiektów	Powierzchnia [m ²]	Masa [Mg]
1	Antoninów	27	3 975	44
2	Baszkówka	44	6 230	69
3	Bąkówka	28	4 211	46
4	Bobrowiec	64	16 788	185
5	Bogatki	167	19 309	212
6	Chojnów	86	7 264	80
7	Chylce	46	8 369	92
8	Chylce-Pólko	1	161	2
9	Chyliczki	13	1 817	20
10	Głusków	169	17 122	188
11	Głusków-Letnisko	43	4 069	45
12	Gołków	96	11 216	123
13	Grochowa	63	9 866	109
14	Henryków-Urocz	50	6 918	76
15	Jesówka	2	245	3
16	Jastrzębie	29	3 891	43
17	Jazgarzew	112	9 234	102
18	Jesówka	67	6 338	70
19	Józefostaw	37	6 526	72
20	Julianów	1	171	2
21	Kamionka	24	3 019	33
22	Kuleszówka	15	1 354	15
23	Łbiska	38	4 719	52
24	Mieszkowo	47	4 212	46
25	Nowinki	17	1 776	20
26	Orzeszyn	36	2 730	30
27	Pęchery	29	3 379	37
28	Piaseczno	329	44 592	491

Lp.	Miejscowość	Liczba obiektów	Powierzchnia [m ²]	Masa [Mg]
29	Pilawa	20	1 511	17
30	Robercin	49	7 685	85
31	Runów	72	5 863	64
32	Siedliska	13	2 122	23
33	Szczaki	126	16 375	180
34	Wola Gołkowska	65	8 019	88
35	Wólka Kozodawska	48	4 729	52
36	Wólka Pęcherska	5	487	5
37	Wólka Pracka	67	7 943	87
38	Zalesie Górne	71	7 110	78
39	Złotokłós	93	11 945	131
40	Żabieniec	62	9 648	106
	Razem	2 371	292 938	3 222

Najwięcej obiektów z pokryciem dachowym wykonanym z płyt azbestowo-cementowych znajduje się w miejscowościach: Piaseczno, Głusków i Bogatki. Stanowią one ponad 28% łącznej liczby zinwentaryzowanych obiektów na terenie Gminy Piaseczno. Najmniej obiektów z pokryciem azbestowym znajduje się w miejscowościach Julianów, Wólka Pęcherska i Siedliska. Stanowią one 0,8% zinwentaryzowanych budynków.

Strukturę rozmieszczenia obiektów pokrytych płytami azbestowo-cementowymi w podziale na poszczególne miejscowości gminy przedstawiono na wykresie nr 2.

Wykres nr 2 Rozmieszczenie obiektów pokrytych płytami azbestowo-cementowymi na terenie Gminy Piaseczno w podziale na poszczególne miejscowości [w m²]



5.2.3. Struktura własnościowa zinwentaryzowanych obiektów

W celu opracowania wyników inwentaryzacji pod kątem struktury własnościowej pozyskano z Urzędu Miasta i Gminy Piaseczno informacje o typie własności poszczególnych obiektów w podziale na:

1. własność prywatną,

2. własność Skarbu Państwa,
3. własność Gminy Piaseczno,
4. własność Powiatu Piaseczyńskiego,
5. własność Województwa Mazowieckiego,
6. własność PKP,
7. własność MON,
8. własność ANR,
9. współwłasność.

Na podstawie przekazanych danych przygotowano analizę wyników inwentaryzacji w podziale na typ własności.

Tabela nr 3 Wyniki inwentaryzacji w podziale na typ własności

Lp.	Typ własności	Powierzchnia [m ²]	Masa [Mg]
1	Własność prywatna	168 756	1 856
2	Własność Skarbu Państwa	4 266	47
3	Własność Gminy Piaseczno	5 626	62
4	Własność Powiatu Piaseczyńskiego	403	4
5	Własność Województwa Mazowieckiego	0	0
6	Własność PKP	0	0
7	Własność MON	0	0
8	Własność ANR	0	0
9	Współwłasność	113 887	1 253
	Razem	292 938	3 222

Ponad 57% zinwentaryzowanych płyt azbestowo-cementowych jest własnością osób prywatnych, 0,15% jest własnością powiatu piaseczyńskiego, 1,44% to własność Skarbu Państwa, 1,92% to własność Gminy Piaseczno, a niecałe 39% stanowią płyty będące współwłasnością.

5.2.4. Stan techniczny zinwentaryzowanych wyrobów azbestowych

Zestawienie wyników inwentaryzacji w podziale na stopień pilności usunięcia azbestu zostało przygotowane w tabeli nr 4. Ocena ta ma charakter poglądowy i nie jest formalną „Oceną...” w rozumieniu obowiązującego prawa. Obowiązki właścicieli nieruchomości zostały opisane w rozdziale 4.3. „Programu”.

Tabela nr 4 Wyniki inwentaryzacji w podziale na poglądowy stopień pilności usunięcia azbestu

Lp.	Stopień pilności	Opis	Liczba obiektów	Powierzchnia [m ²]	Masa [Mg]
1	1	wymiana lub naprawa wymagana bezzwłocznie	0	0	0
2	2	ponowna ocena wymagana w czasie do 1 roku	0	0	0
3	3	ponowna ocena w terminie do 5 lat	2 371	292 938	3 222
	Razem		2 371	292 938	3 222

Poglądowa ocena jakości wyrobów zawierających azbest stanowiących pokrycia dachów na terenie Gminy Piaseczno z wykorzystaniem wymagań zawartych w rozporządzeniu Ministra Gospodarki z dnia 5 sierpnia 2010 r. zmieniającym rozporządzenie w sprawie sposobów i warunków bezpiecznego użytkowania i usuwania wyrobów zawierających azbest, wykazała, iż:

- a) nie zinwentaryzowano wyrobów wymagających wymiany lub naprawy bezzwłocznie, tj. zostało zaliczonych do 1 stopnia pilności,
- b) nie zinwentaryzowano wyrobów wymagających ponownej oceny w czasie do 1 roku, czyli zaliczonych do 2 stopnia pilności,
- c) 100% zinwentaryzowanych wyrobów wymagających ponownej oceny w terminie do 5 lat, tj. zostało zaliczonych do 3 stopnia pilności.

5.2.5. Analiza funkcjonalności zinwentaryzowanych obiektów

Łącznie w trakcie prac inwentaryzacyjnych spisanych zostało 2.371 obiektów budowlanych, z czego 36,5% stanowią budynki mieszkalne, 42% gospodarcze, a mniej niż 0,5% to budynki użyteczności publicznej, przemysłowe i mieszkalno-gospodarcze. Niemal 21% spośród zinwentaryzowanych budynków pełni inne funkcje (wiaty, altany, itp.).

Tabela nr 5 Wyniki inwentaryzacji według funkcji obiektów

Lp.	Funkcje budynków	Liczba obiektów	Powierzchnia [m ²]	Masa [Mg]
1	mieszkalny	865	106 613	1 173
2	mieszkalno-gospodarczy	16	2 650	29
3	gospodarczy	995	144 838	1 593
4	użyteczności publicznej	0	0	0
5	przemysłowy	0	0	0
6	inny	495	38 837	427
	Razem	2 371	292 938	3 222

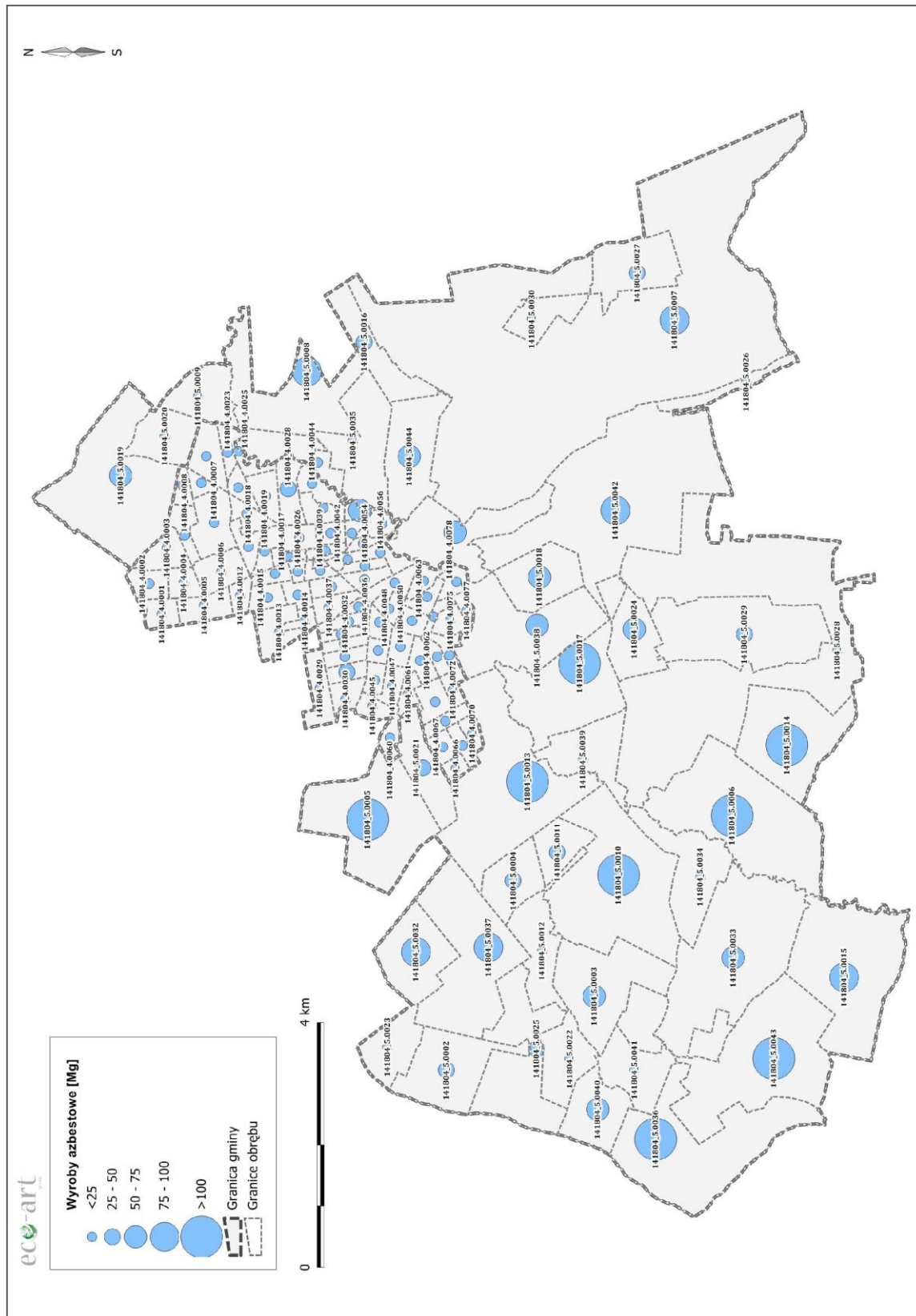
5.2.6. Budynki użyteczności publicznej

Zgodnie z rozporządzeniem Ministra Infrastruktury z dnia 12 kwietnia 2002 r. w sprawie warunków technicznych, jakim powinny odpowiadać budynki i ich usytuowanie (Dz.U. Nr 75, poz. 690, z późn. zm.) budynkami użyteczności publicznej są budynki przeznaczone na potrzeby administracji publicznej, wymiaru sprawiedliwości, kultury, kultu religijnego, oświaty, szkolnictwa wyższego, nauki, wychowania, opieki zdrowotnej, społecznej lub socjalnej, obsługi bankowej, handlu, gastronomii, usług, w tym usług pocztowych lub telekomunikacyjnych, turystyki, sportu, obsługi pasażerów w transporcie kolejowym, drogowym, lotniczym, morskim lub wodnym śródlądowym oraz inne budynki przeznaczone do wykonywania podobnych funkcji, a także budynki biurowe lub socjalne.

Na terenie Gminy nie zinwentaryzowano budynków użyteczności publicznej, w którym występują wyroby azbestowo-cementowe.

Na mapie nr 1 przedstawiono rozmieszczenie wyrobów azbestowych w poszczególnych obrębach ewidencyjnych Gminy.

Mapa nr 1
 Rozmieszczenie wyrobów azbestowych w poszczególnych obrębach ewidencyjnych Gminy Piaseczno



5.2.7. Rury azbestowo-cementowe do pozostawienia w ziemi

Rury i złącza azbestowo-cementowe do pozostawienia w ziemi to elementy wyłączonych z użytkowania instalacji ciepłowniczych, wodociągowych, kanalizacyjnych i elektroenergetycznych podziemnych, których usytuowanie nie naraża na kontakt z azbestem przy czynnościach obsługowych użytkowanych instalacji infrastrukturalnych.

W wodociągach gminnych na terenie Gminy Piaseczno jest 2.120 mb. rur azbestowo-cementowych do pozostawienia w ziemi.

5.2.8. Drogi utwardzone odpadami zawierającymi azbest

Na terenie Gminy Piaseczno nie ma dróg utwardzonych odpadami azbestowymi.

5.2.9. Odpady zawierające azbest zgromadzone na posesjach

W trakcie inwentaryzacji na terenie posesji zinwentaryzowano 28,3 Mg odpadów zawierających azbest. Zestawienie w podziale na poszczególne miejscowości Gminy Piaseczno zostało przedstawione w tabeli nr 6.

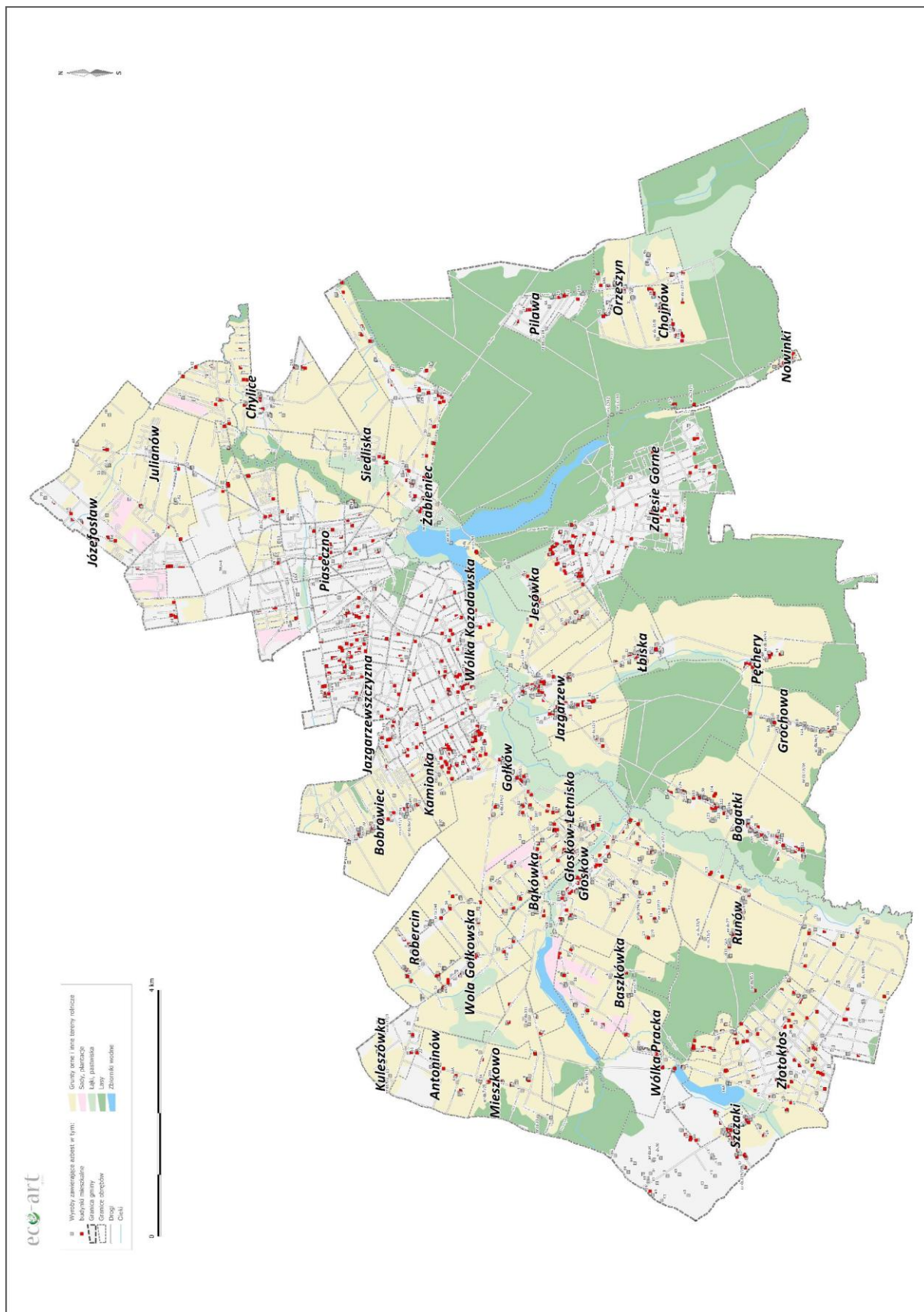
Tabela nr 6 Odpady zawierające azbest zgromadzone na posesjach

Lp.	Miejscowość	Liczba obiektów	Powierzchnia [m ²]	Masa [Mg]
1	Bąkówka	1	100	1,1
2	Głusków	3	289	3,2
3	Gołków	1	220	2,4
4	Henryków-Urocz	1	20	0,2
5	Jazgarzew	1	150	1,6
6	Mieszkowo	1	115	1,3
7	Orzeszyn	2	50	0,6
8	Pęchery	1	120	1,3
9	Piaseczno	8	531	5,8
10	Pilawa	1	15	0,2
11	Runów	2	140	1,5
12	Wola Gołkowska	4	270	3,0
13	Wólka Pracka	1	60	0,7
14	Zalesie Górne	3	226	2,5
15	Złotokłós	1	40	0,4
16	Żabieniec	3	226	2,5
	Razem	34	2 572	28,3

5.3. Przestrzenne rozmieszczenie wyrobów azbestowych na terenie Gminy Piaseczno

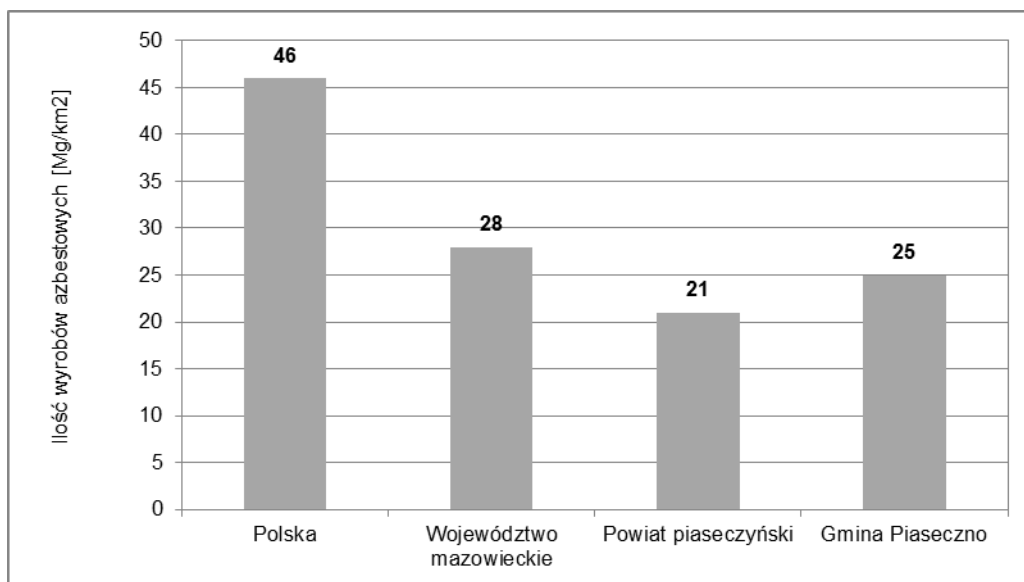
Na podstawie inwentaryzacji przeprowadzonej w terenie z wykorzystaniem zdjęć lotniczych zostało opracowane przestrzenne rozmieszczenie wyrobów azbestowych na terenie Gminy Piaseczno. Przygotowana mapa przedstawia lokalizację poszczególnych obiektów zawierających azbest wraz z numerami posesji, na których się znajdują.

Mapa nr 2
Lokalizacja wyrobów azbestowych w granicach Gminy Piaseczno



Całkowita powierzchnia zinwentaryzowanych wyrobów zawierających azbest na terenie Gminy Piaseczno wynosi 295.510 m² płyt azbestowo-cementowych stanowiących pokrycia dachowe obiektów budowlanych i składowanych na terenie posesji. Graficzne porównanie wskaźników ilości wyrobów zawierających azbest na obszarze Polski, województwa mazowieckiego, powiatu piaseczyńskiego i Gminy Piaseczno w przeliczeniu na powierzchnię¹⁵ przedstawiono na wykresie nr 3.

Wykres nr 3 Porównanie wskaźnika ilości wyrobów zawierających azbest na obszarze Polski, województwa mazowieckiego, powiatu piaseczyńskiego i Gminy Piaseczno [Mg/km²]



Na terenie Gminy Piaseczno ilość wyrobów azbestowych w przeliczeniu na 1 km² powierzchni wynosi 25 Mg. Jest to wartość wyższa niż szacowana dla powiatu piaseczyńskiego oraz niższa niż dla województwa mazowieckiego.

¹⁵ Źródło: Bank Danych Lokalnych

6. Harmonogram realizacji „Programu usuwania wyrobów zawierających azbest z terenu Miasta i Gminy Piaseczno”

Zgodnie z prawem wykorzystywanie azbestu lub wyrobów zawierających azbest zostało dopuszczone w użytkowanych instalacjach lub urządzeniach nie dłużej niż **do dnia 31 grudnia 2032 r.**

Realizacja „Programu” z założonymi celami bezpiecznego dla zdrowia i środowiska oczyszczenia terenu Gminy Piaseczno z wyrobów zawierających azbest w terminie do końca 2032 r. będzie przebiegała zgodnie z następującymi kierunkami działań:

1. **Inwentaryzacja wyrobów azbestowych i opracowanie bazy danych o wyrobach zawierających azbest wraz z aktualizacją.** Podstawą do opracowania „Programu” było przeprowadzenie inwentaryzacji wyrobów azbestowych i opracowanie bazy o wyrobach zawierających azbest. Zadanie zostało wykonane w 2015 r. Założono cykliczną aktualizację bazy danych o wyrobach zawierających azbest ze względu na fakt, iż 100% wyrobów zostało ocenionych jako wymagające ponownej oceny w ciągu 5 lat.
2. **Działania informacyjno-edukacyjne wśród mieszkańców.** W ramach działań informacyjno-edukacyjnych dla mieszkańców na stronie internetowej Gminy jest opracowana zakładka tematyczna, w której prezentowane są i dalej będą aktualizowane:
 - a) akty prawne dotyczące obowiązków postępowania z wyrobami zawierającymi azbest oraz regulujących sposób bezpiecznego ich usuwania i unieszkodliwiania,
 - b) informacje o zagrożeniach, jakie niesie za sobą azbest,
 - c) informacje o kolejnych działaniach władz podejmowanych w celu usunięcia azbestu z terenu Gminy Piaseczno,
 - d) aktualny wykaz firm świadczących usługi z zakresu demontażu wyrobów zawierających azbest i transportu powstałych odpadów,
 - e) możliwościach finansowego wsparcia i właściwego postępowania w przypadku prac remontowych obejmujących wymianę wyrobów zawierających azbest.

Ponadto działania informacyjno-edukacyjne prowadzone będą równoległe z wykorzystaniem istniejących możliwości, poprzez np. zamieszczanie informacji na tablicach ogłoszeń w Urzędzie Miasta i Gminy Piaseczno jak również w sołectwach, a także na stronie internetowej Gminy oraz w prasie lokalnej.

Działania te mają na celu mobilizowanie właścicieli budynków do usunięcia wyrobów zawierających azbest poprzez system pomocy edukacyjnej i finansowej poprzez wskazanie możliwości pozyskania środków finansowych na usuwanie azbestu.

3. **Usuwanie zinwentaryzowanych wyrobów azbestowych.** Wyroby zawierające azbest mogą być bezpiecznie eliminowane przez przedsiębiorstwa świadczące usługi z zakresu unieszkodliwiania i transportu wyrobów zawierających azbest. Aktualny wykaz podmiotów gospodarczych w zakresie transportu, zbierania i usuwania odpadów azbestowych jest dostępny w Urzędzie Marszałkowskim.

Przyjęto harmonogram działań, który jest zbieżny z programami nadrzędnymi:

I etap: lata 2015-2022,
II etap: lata 2023-2032.

Szacuje się, iż w I i II etapie zostanie usunięte po ok. 50% łącznej ilości wyrobów azbestowych.

Najczęściej stosowaną metodą unieszkodliwiania odpadów zawierających azbest jest ich składowanie. W województwie mazowieckim funkcjonuje jedno ogólnodostępne składowisko przyjmujące odpady zawierające azbest¹⁶:

- Składowisko odpadów innych niż niebezpieczne i obojętne w Rachocinie przyjmuje odpady azbestowe z terenu całego kraju. Składowisko jest zarządzane przez Zakład Gospodarki Komunalnej i Mieszkaniowej w Sierpcu Sp. z o.o. Wolna pojemność składowiska wynosi 44.300 m³.

Najbliższym składowiskiem przyjmującym odpady zawierające azbest jest składowisko w Pukininie, zlokalizowane w województwie łódzkim w Gminie Rawa Mazowiecka. Wolna pojemność składowiska wynosi 10.028 m³. Przyjmowane są materiały konstrukcyjne zawierające azbest.

Wykaz pozostałych dostępnych składowisk przyjmujących odpady zawierające azbest został zamieszczony w załączniku nr 6.

4. **Zapewnienie środków finansowych na realizację „Programu”.** Planuje się, że środki finansowe na realizację „Programu” będą pozyskiwane z budżetu Gminy Piaseczno uchwalanego corocznie przez Radę Miejską w Piasecznie oraz ze źródeł zewnętrznych, np. Wojewódzkiego Funduszu Ochrony Środowiska i Gospodarki Wodnej w Warszawie, Banku Ochrony Środowiska, Banku Gospodarki Żywnościowej, Programu Rozwoju Obszarów Wiejskich.
5. **Monitoring realizacji „Programu”.** Skuteczne zarządzanie realizacją „Programu” będzie możliwe dzięki wprowadzeniu wskaźników monitoringu oraz procesu corocznego raportowania mieszkańcom Gminy o wynikach realizacji „Programu”.
6. **Okresowa weryfikacja i aktualizacja „Programu”.** Ze względu na fakt, iż realizacja „Programu” jest procesem długoterminowym, w trakcie którego mogą ulec zmianie warunki prawne, finansowe i organizacyjne, zakładana jest aktualizacja „Programu”.

Harmonogram realizacji „Programu usuwania wyrobów zawierających azbest z terenu Miasta i Gminy Piaseczno” został podzielony na 2 etapy na podstawie harmonogramów przewidzianych w dokumentach krajowych, wojewódzkich i powiatowych w celu ułatwienia procesu monitorowania i raportowania:

- I etap – lata 2015-2022,
- II etap – lata 2023-2032,

Realizację zadań w poszczególnych obszarach w podziale na wyodrębnione etapy przedstawiono w tabeli nr 7. Przyjęto, iż perspektywa średnioterminowa to lata 2015-2022, a horyzont długoterminowy stanowią lata 2023-2032.

Tabela nr 7 Harmonogram realizacji „Programu”

Lp.	Okres	Zadania
1	2015-2022	1. Inwentaryzacja wyrobów azbestowych i opracowanie bazy wyrobów zawierających azbest 2. Aktualizacja bazy danych o wyrobach azbestowych 3. Akcje informacyjno-edukacyjne wśród mieszkańców 4. Bezpieczne usunięcie i unieszkodliwienie ok. 50% wyrobów azbestowych 5. Monitorowanie procesu usuwania wyrobów azbestowych 6. Aktualizacja „Programu”

¹⁶ Za: Baza Azbestowa www.bazaazbestowa.gov.pl

Lp.	Okres	Zadania
2	2023-2032	1. Aktualizacja bazy danych o wyrobach azbestowych 2. Bezpieczne usunięcie i unieszkodliwienie ok. 50% wyrobów azbestowych 3. Monitorowanie procesu usuwania wyrobów azbestowych 4. Aktualizacja „Programu”

7. Aspekty finansowe realizacji „Programu”

7.1. Przewidywane koszty realizacji „Programu”

Koszty realizacji „Programu” stanowią przede wszystkim koszty usunięcia i unieszkodliwienia wyrobów zawierających azbest, ale także zakup i montaż nowego pokrycia dachowego czy wykonania nowej elewacji.

W celu oszacowania kosztów usunięcia wyrobów azbestowych z dachów budynków przyjęto, że koszt demontażu 1 m² płyt azbestowych wynosi 10 zł, a koszt transportu i unieszkodliwienia odpadów zawierających azbest na uprawnionym składowisku wynosi 360 zł za tonę (koszt określony na podstawie informacji uzyskanych od firm zarządzających składowiskami oraz na podstawie danych zawartych w Bazie Azbestowej). W szacunkach nie uwzględniono inflacji. Koszt został wyliczony na podstawie informacji z listy firm usuwających azbest z posesji na terenie województwa mazowieckiego.

Tabela nr 8 Koszty demontażu, transportu i składowania odpadów azbestowych na uprawnionych składowisku

Lata	Koszt demontażu płyt azbestowych	Koszt transportu i unieszkodliwienia	Razem
2015-2022	1 464 690 zł	590 040 zł	2 054 730 zł
2023-2032	1 464 690 zł	579 960 zł	2 044 650 zł
Razem	2 929 380 zł	1 170 000 zł	4 099 380 zł

Szacunkowe całkowite koszty usunięcia i unieszkodliwienia odpadów zawierających azbest z pokryć dachowych wynoszą 4.099.380 zł, w tym koszt demontażu azbestowych pokryć dachowych wynosi 2.929.380 zł, a koszt transportu i unieszkodliwienia na uprawnionym składowisku to 1.170.000 zł.

W celu oszacowania kosztów zakupu i montażu nowego pokrycia dachowego przyjęto, że średni koszt zakupu i ułożenia nowego pokrycia dachowego wykonanego z blachodachówki wynosi 50 zł za 1 m². W szacunkach nie uwzględniono inflacji.

Zestawienie kosztów usunięcia i unieszkodliwienia odpadów zawierających azbest z pokryć dachowych, a także zakupu i montażu nowego pokrycia dachowego zostało przygotowane w tabeli nr 9.

Tabela nr 9 Zestawienie kosztów usunięcia i unieszkodliwienia odpadów azbestowych oraz wykonania nowych pokryć dachowych na terenie Gminy Piaseczno

Lata	Koszt usunięcia wyrobów azbestowych	Koszt wykonania nowego pokrycia dachowego	Całkowity koszt
2015-2022	2 054 730 zł	7 323 450 zł	9 378 180 zł
2023-2032	2 044 650 zł	7 323 450 zł	9 368 100 zł
Razem	4 099 380 zł	14 646 900 zł	18 746 280 zł

Całkowite koszty unieszkodliwienia, zakupu i montażu nowego pokrycia dachowego wynoszą ok. 18,7 mln zł.

Na terenie Gminy Piaseczno nie zinwentaryzowano budynków z pokryciem dachowym wykonanym z płyt azbestowych, stanowiących własność Gminy Piaseczno.

Całkowite koszty realizacji „Programu usuwania wyrobów zawierających azbest z terenu Miasta i Gminy Piaseczno” stanowią koszty demontażu, transportu i unieszkodliwienia odpadów zawierających azbest na uprawnionym składowisku oraz koszty zakupu i montażu nowych pokryć dachowych czy wykonania elewacji (np. w procesie termomodernizacji budynków), a także koszty prowadzenia działań edukacyjnych wśród lokalnej społeczności, koszty pozyskiwania funduszy oraz monitorowanie i aktualizacja „Programu”. Szacunkowe koszty realizacji „Programu” zostały zebrane w tabeli nr 11.

Tabela nr 10 Szacunkowe koszty realizacji „Programu” wraz z możliwymi źródłami finansowania poszczególnych etapów prac

Okres	Zadania	Szacunkowe koszty	Potencjalne źródło finansowania
2015 – 2022	Inwentaryzacja wyrobów azbestowych i opracowanie bazy wyrobów zawierających azbest Aktualizacja bazy danych o wyrobach azbestowych Aktualizacja Planu	29 520	Budżet Gminy, środki Ministerstwa Gospodarki
	Akcje informacyjno-edukacyjne wśród mieszkańców	2 500	Budżet Gminy
	Bezpieczne usunięcie i unieszkodliwienie ok. 50% wyrobów azbestowych	2 054 730	Środki własne właścicieli obiektów, Budżet Gminy, środki z WFOŚiGW, BOŚ, BGŻ, PROW
	Zakup i montaż nowych pokryć dachowych	7 323 450	Środki własne właścicieli obiektów
	Monitorowanie procesu usuwania wyrobów azbestowych ¹⁾	0	Budżet Gminy
	Termomodernizacja budynków	0	Środki własne właścicieli obiektów
	razem w okresie 2015-2022		9 410 200
2023 - 2032	Aktualizacja bazy danych o wyrobach azbestowych	2 500	Budżet Gminy
	Bezpieczne usunięcie i unieszkodliwienie ok. 50% wyrobów azbestowych	2 044 650	Środki własne właścicieli obiektów, Budżet Gminy, środki z WFOŚiGW, BOŚ, BGŻ, PROW
	Zakup i montaż nowych pokryć dachowych	7 323 450	Środki własne właścicieli obiektów
	Monitorowanie procesu usuwania wyrobów azbestowych ¹⁾	0	Budżet Gminy
	Aktualizacja Planu	5 000	Budżet Gminy
razem w okresie 2023-2032		9 375 600	
Razem cały okres realizacji „Programu”		18 785 800	

Objaśnienia:

- 1) Proces monitorowania realizacji „Programu” będzie wykonywany w ramach zadań własnych Gminy

7.2. Potencjalne źródła finansowania usuwania azbestu

Potencjalnymi źródłami finansowania realizacji „Programu” są środki własne Gminy, a także środki z Wojewódzkiego Funduszu Ochrony Środowiska i Gospodarki Wodnej w Warszawie, kredyty preferencyjne z Banku Gospodarki Żywnościowej, a także środki przewidziane w Programie Rozwoju Obszarów Wiejskich na lata 2014-2020.

Przewidywane środki finansowe z budżetu Gminy Piaseczno wynoszą ok. 30.000 zł.

Dostępnym instrumentem finansowania usuwania azbestu są środki oferowane przez **Wojewódzki Fundusz Ochrony Środowiska i Gospodarki Wodnej w Warszawie** Na liście przedsięwzięć priorytetowych planowanych do dofinansowania ze środków WFOŚiGW w Warszawie na 2015 r. w ramach programu Ochrona Ziemi przedmiotem dofinansowania jest realizacja planów usuwania i unieszkodliwiania azbestu na terenie województwa mazowieckiego.

Program priorytetowy „Usuwanie i unieszkodliwianie azbestu na terenie województwa mazowieckiego” adresowany jest do jednostek samorządu terytorialnego, ich związków oraz ich jednostek podległych, pozostałych osób prawnych i osób fizycznych prowadzących działalność gospodarczą. Osoby prawne oraz osoby fizyczne prowadzące działalność gospodarczą mogą składać wnioski indywidualne o przyznanie dofinansowania, zaś osoby fizyczne (w tym wspólnoty mieszkaniowe nie prowadzące działalności gospodarczej powinny składać wnioski o dofinansowanie za pośrednictwem Gminy Piaseczno. Dopuszczono również możliwość złożenia przez gminę jednego wniosku obejmującego zarówno obiekty stanowiące własność osób fizycznych, jak i obiekty będące własnością Gminy.

Zadania polegające na usuwaniu i unieszkodliwianiu azbestu dofinansowywane są dla jednostek samorządu terytorialnego w formie dotacji w wysokości 85% kosztów kwalifikowanych (z możliwością uzupełnienia do 100% kosztów kwalifikowanych w formie pożyczki), przy czym koszty jednostkowe w roku 2015 nie mogły przekroczyć 900 zł/Mg (lub 12 zł/m²) demontowanych wyrobów azbestowych wraz z ich utylizacją, a także 600 zł/Mg (lub 8 zł/m²) utylizowanych odpadów azbestowych (bez ich demontażu). W przypadku wyczerpania się środków dotacyjnych istnieje możliwość udzielenia dofinansowania wyłącznie w formie pożyczki do 100% kosztów kwalifikowanych.

Do kosztów kwalifikowanych zalicza się demontaż płyt azbestowych i ich zbiórkę, transport odpadów niebezpiecznych z miejsca rozbiórki do miejsca unieszkodliwienia oraz unieszkodliwienie odpadów niebezpiecznych. Nie stanowią kosztów kwalifikowanych koszty nowych pokryć dachowych.

Dofinansowaniem mogą być objęte obiekty, dla których właściciel, zarządca lub użytkownik sporządził i złożył marszałkowi lub odpowiednio wójtowi, burmistrzowi lub prezydentowi miasta Informację o wyrobach zawierających azbest i miejscu ich wykorzystania. Wykonawca powinien zostać wybrany zgodnie z przepisami ustawy z dnia 29 stycznia 2004 roku Prawo zamówień publicznych. Ponadto Wnioskodawca ubiegający się o dofinansowanie zobowiązany jest do uzyskania od właściwych organów administracji architektoniczno-budowlanej prawomocne decyzje administracyjne związane z zakresem wykonywanych prac, a firma realizująca zadanie zobowiązana jest do posiadania stosownych zezwoleń na transport i unieszkodliwianie wyrobów azbestowych.

Warunkiem niezbędnym do uzyskania dofinansowania przez jednostki samorządu terytorialnego jest przedłożenie „Programu usuwania azbestu i wyrobów zawierających azbest”.

Kredyty preferencyjne udzielane są przez **Bank Gospodarki Żywnościowej (BGŻ)** we współpracy z Agencją Restrukturyzacji i Modernizacji Rolnictwa w oparciu o *rozporządzenie Rady Ministrów z dnia 22 stycznia 2009 r. w sprawie realizacji niektórych zadań ARiMR*.

Podmiotami uprawnionymi do ubiegania się o kredyt preferencyjny są osoby fizyczne, posiadające pełną zdolność do czynności prawnych, z wyłączeniem emerytów i rencistów, osoby prawne oraz jednostki organizacyjne, nie posiadające osobowości prawnej.

Przedmiotem kredytowania w ramach linii nIP są koszty rozbiórki i unieszkodliwienia materiałów szkodliwych, w tym wyrobów azbestowych w ramach realizowania inwestycji polegającej na budowie, przebudowie lub remoncie obiektów służących do prowadzenia działalności rolniczej w gospodarstwach rolnych lub działach specjalnych produkcji rolnej.

Warunki kredytowania są następujące:

1. oprocentowanie: zmienne, ustalane w oparciu o aktualną stopę redyskonta, nie mniej niż 2%,
2. kwota kredytu: nie może przekroczyć:
 - a. 80% wartości nakładów inwestycyjnych na gospodarstwo rolne i wynosić więcej niż 4.000.000 zł,
 - b. 70% wartości nakładów inwestycyjnych na dział specjalny produkcji rolnej i wynosić więcej 8.000.000 zł,
 - c. 70% wartości nakładów inwestycyjnych w przetwórstwie produktów rolnych i wynosić więcej niż 16.000.000 zł.

Łączna kwota kredytów udzielonych jednemu podmiotowi na realizację równocześnie kilku inwestycji wymienionych w pkt a) i b) nie może przekroczyć 8.000.000 zł. Łączna kwota kredytów udzielonych jednemu podmiotowi na realizację równocześnie kilku inwestycji wymienionych w pkt a) - c) nie może przekroczyć 16.000.000 zł. Okres kredytowania wynosi do 8 lat z dwuletnim okresem karencji.

Program Rozwoju Obszarów Wiejskich na lata 2014-2020 (PROW 2014-2020) został opracowywany na podstawie przepisów Unii Europejskiej. Zgodnie z przepisami Unii Europejskiej, Program jest wkomponowany w całościowy system polityki rozwoju kraju, w szczególności poprzez mechanizm Umowy Partnerstwa. Umowa ta określa strategię wykorzystania środków unijnych na rzecz realizacji wspólnych dla UE celów określonych w unijnej strategii wzrostu „Europa 2020 - Strategia na rzecz inteligentnego i zrównoważonego rozwoju sprzyjającego włączeniu społecznemu” z uwzględnieniem potrzeb rozwojowych danego państwa członkowskiego.

Celem głównym PROW 2014-2020 jest poprawa konkurencyjności rolnictwa, zrównoważone zarządzanie zasobami naturalnymi i działania w dziedzinie klimatu oraz zrównoważony rozwój terytorialny obszarów wiejskich.

W ramach PROW 2014-2020 przewidziano działanie pn. Inwestycje w środki trwałe, podzadanie 7.5.1. Pomoc na inwestycje w gospodarstwach rolnych (Modernizacja gospodarstw rolnych). W ramach poddziałania 1 - Modernizacja gospodarstw rolnych zakres wsparcia obejmuje m.in. inne operacje związane z racjonalizacją technologii produkcji, wprowadzeniem innowacji, zmianą profilu produkcji, zwiększeniem skali produkcji, poprawą jakości produkcji lub zwiększeniem wartości dodanej produktu. Restrukturyzacja gospodarstwa powinna prowadzić do wzrostu wartości dodanej brutto w gospodarstwie (GVA) co najmniej o 10% w odniesieniu do roku bazowego w okresie 5 lat od dnia przyznania pomocy. Beneficjentem działania może być rolnik prowadzący działalność rolniczą w celach zarobkowych lub grupa rolników.

Wsparcie objęte są gospodarstwa do 300 ha:

- do 60% kosztów kwalifikowalnych operacji dla młodych rolników i inwestycji zbiorowych, albo
- do 50% kosztów kwalifikowalnych operacji w przypadku innych beneficjentów,
- nie mniej niż 30% kosztów kwalifikowanych.

Maksymalna wielkość wsparcia dla beneficjenta, na jedno gospodarstwo (w tym na realizację projektów zbiorowych), w okresie realizacji Programu wynosi do 500.000 zł na inwestycje związane bezpośrednio z budynkami inwentarskimi lub magazynami paszowymi, w gospodarstwach, w których prowadzona jest produkcja zwierzęcą oraz do 200.000 zł pozostałe.

8. Monitoring realizacji „Programu usuwania wyrobów zawierających azbest z terenu Miasta i Gminy Piaseczno”

Istotnym elementem zarządzania „Programem” jest monitorowanie realizacji zadań w nim wyznaczonych, bieżące gromadzenie i analizowanie informacji dotyczących ilości i miejsc, z których usunięto wyroby zawierające azbest. Przewidywane zadania związane z monitorowaniem realizacji „Programu” to:

1. gromadzenie i aktualizacja danych liczbowych o ilości i rozmieszczeniu wyrobów zawierających azbest,
2. kontrola stopnia realizacji „Programu” i sporządzanie okresowych sprawozdań z jego realizacji,
3. kontrola wykorzystania środków finansowych.

Ocena wdrażania „Programu” powinna być wykonywana przy uwzględnieniu zaproponowanych w tabeli nr 11 wskaźników monitorowania.

Tabela nr 11 Wskaźniki oceny wdrażania „Programu”

Lp.	Wskaźniki oceny	jednostka
1	Ilość wyrobów zawierających azbest na 1 km ² powierzchni Gminy	Mg/km ²
2	Ilość unieszkodliwionych odpadów niebezpiecznych zawierających azbest	Mg/rok
3	Nakłady poniesione na usunięcie odpadów zawierających azbest	zł/rok
4	Liczba „dzikich wysypisk” z odpadami zawierającymi azbest	szt.

Lista wskaźników oceny nie jest zamknięta i może ulec rozszerzeniu. Wartość wskaźników w roku bazowym została przedstawiona w tabeli nr 12.

Tabela nr 12 Wartość wskaźników w roku bazowym

Lp.	Wskaźniki oceny	wielkość wskaźnika
1	Ilość wyrobów zawierających azbest na 1 km ² powierzchni Gminy	25 Mg/km ²
2	Ilość unieszkodliwionych odpadów niebezpiecznych zawierających azbest	181 Mg/rok
3	Nakłady poniesione na usunięcie odpadów zawierających azbest	227 743 zł/rok
4	Liczba „dzikich wysypisk” z odpadami zawierającymi azbest	0 szt.

Wskaźnik ilości wyrobów zawierających azbest na 1 km² powierzchni Gminy powinien ulegać zmniejszeniu w każdym roku realizacji „Programu”, począwszy od 25 Mg/km² w 2015 r.

9. Podsumowanie i wnioski

Głównym celem opracowania „Programu usuwania wyrobów zawierających azbest z terenu Miasta i Gminy Piaseczno” jest zaplanowanie usunięcia wyrobów azbestowych z terenu Gminy i ich bezpieczne unieszkodliwienie.

W trakcie inwentaryzacji pokryć dachowych wykonanych z płyt azbestowo-cementowych na terenie Gminy Piaseczno pozyskano informacje o ilości i stanie wyrobów zawierających azbest zlokalizowanych w Gminie. Na podstawie przeprowadzonej inwentaryzacji stwierdzono, iż na terenie Gminy znajduje się 292.938 m² płyt azbestowo-cementowych, co po przeliczeniu daje 3.222 Mg. Płyty te stanowią pokrycia dachowe.

Najbliższym składowiskiem przyjmującym odpady zawierające azbest jest składowisko w Pukininie w województwie łódzkim. Odpady azbestowe mogą być przyjmowane także na pozostałych składowiskach w Polsce.

Proces usuwania wyrobów zawierających azbest powinien być zakończony do końca 2032 roku. Przyjęto harmonogram zgodny z „Programem Oczyszczania Kraju z Azbestu na lata 2009-2032”.

Na podstawie wyników inwentaryzacji płyt azbestowo-cementowych wykorzystywanych w budownictwie przyjęto, iż w etapie I w latach 2015-2022 powinno zostać unieszkodliwione ok. 147 tys. m² odpadów azbestowych, w etapie II w latach 2023-2032 – ok. 147 tys. m².

Szacunkowe koszty demontażu wyrobów zawierających azbest wynoszą ok. 2.929 tys. zł, a koszty transportu i unieszkodliwienia na uprawnione składowisko – 1.170 tys. zł. Natomiast koszty zakupu i montażu nowych pokryć dachowych wynoszą ponad 14.646 tys. zł. Należy podkreślić, iż koszty zakupu i montażu nowych pokryć dachowych stanowią około 78% kosztów realizacji „Programu”. Przewiduje się, że koszty te będą pokrywane głównie przez właścicieli obiektów.

Możliwe jest również wykorzystanie źródeł zewnętrznych finansowania części działań, polegających na bezpiecznym usuwaniu wyrobów azbestowych, tj. środków Wojewódzkiego Funduszu Ochrony Środowiska i Gospodarki Wodnej w Warszawie czy też kredytów preferencyjnych z Banku Gospodarki Żywnościowej, a także środków finansowych przewidzianych w Programie Rozwoju Obszarów Wiejskich na lata 2014-2020.

Monitoring procesu usuwania wyrobów zawierających azbest powinien być prowadzony w odniesieniu do poszczególnych budynków, co pozwoli na zaplanowanie i weryfikację działań związanych z terminami usuwania azbestu.

10. Spis tabel, wykresów i załączników

Tabela nr 1 Zinwentaryzowana ilość płyt azbestowo-cementowych stanowiących pokrycia dachowe budynków na terenie Gminy Piaseczno	19
Tabela nr 2 Liczba zinwentaryzowanych budynków z pokryciem azbestowym na terenie Gminy Piaseczno	20
Tabela nr 3 Wyniki inwentaryzacji w podziale na typ własności	23
Tabela nr 4 Wyniki inwentaryzacji w podziale na poglądowy stopień pilności usunięcia azbestu 23	
Tabela nr 5 Wyniki inwentaryzacji według funkcji obiektów	24
Tabela nr 6 Wyniki inwentaryzacji według funkcji obiektów	26
Tabela nr 7 Harmonogram realizacji „Programu”	31
Tabela nr 8 Koszty demontażu, transportu i składowania odpadów azbestowych na uprawionych składowisku	33
Tabela nr 9 Zestawienie kosztów usunięcia i unieszkodliwienia odpadów azbestowych oraz wykonania nowych pokryć dachowych na terenie Gminy Piaseczno	33
Tabela nr 10 Szacunkowe koszty realizacji „Programu” wraz z możliwymi źródłami finansowania poszczególnych etapów prac	34
Tabela nr 11 Wskaźniki oceny wdrażania „Programu”	38
Tabela nr 12 Wartość wskaźników w roku bazowym	38
Wykres nr 1 Rozkład punktów pomiarowych na terenie województwa mazowieckiego według wielkości stężeń	9
Wykres nr 2 Rozmieszczenie obiektów pokrytych płytami azbestowo-cementowymi na terenie Gminy Piaseczno w podziale na poszczególne miejscowości [w m ²]	22
Wykres nr 3 Porównanie wskaźnika ilości wyrobów zawierających azbest na obszarze Polski, województwa mazowieckiego, powiatu piaseczyńskiego i Gminy Piaseczno [Mg/km ²]	29
Załącznik nr 1 Wzór oznakowania instalacji lub urządzeń zawierających azbest, rur azbestowo-cementowych oraz dróg utwardzonych odpadami azbestowymi	43
Załącznik nr 2 Wzór informacji o wyrobach zawierających azbest	44
Załącznik nr 3 Wzór informacji o rodzaju, ilości i miejscach występowania azbestu, PCB oraz innych substancji stwarzających szczególne zagrożenie dla środowiska	45
Załącznik nr 4 Wzór oceny stanu i możliwości bezpiecznego użytkowania wyrobów zawierających azbest	46
Załącznik nr 5 Wyniki inwentaryzacji	48
Załącznik nr 6 Składowiska przyjmujące odpady zawierające azbest	100

11. Bibliografia

1. Bank Danych Lokalnych www.stat.gov.pl
2. Centralny Rejestr Form Ochrony Przyrody: www.crfop.gdos.gov.pl
3. Program Ochrony Środowiska dla Gminy Piaseczno
4. Program Oczyszczania Kraju z Azbestu na lata 2009-2032, 2010
5. Program usuwania wyrobów zawierających azbest z terenu Województwa Mazowieckiego
6. Rozporządzenie Ministra Gospodarki i Pracy z dnia 14 października 2005 r. w sprawie zasad bezpieczeństwa i higieny pracy przy zabezpieczaniu i usuwaniu wyrobów zawierających azbest oraz programu szkolenia w zakresie bezpiecznego użytkowania takich wyrobów, Dz.U. Nr 216, poz. 1824
7. Rozporządzenie Ministra Gospodarki z dnia 13 grudnia 2010 r. w sprawie wymagań w zakresie wykorzystywania wyrobów zawierających azbest oraz wykorzystywania i oczyszczania instalacji lub urządzeń, w których były lub są wykorzystywane wyroby zawierające azbest, Dz.U. z 2011 r., Nr 8, poz.31
8. Rozporządzenie Ministra Gospodarki, Pracy i Polityki Społecznej z dnia 2 kwietnia 2004 r. w sprawie sposobów i warunków bezpiecznego użytkowania i usuwania wyrobów zawierających azbest, Dz.U. Nr 71, poz. 649
9. Rozporządzenie Ministra Środowiska z dnia 8 grudnia 2010 r. w sprawie wzorów dokumentów stosowanych na potrzeby ewidencji odpadów, Dz.U. Nr 249, poz. 1673
10. Rozporządzenie Ministra Środowiska z dnia 23 lipca 2009 r. w sprawie sposobu przedkładania marszałkowi województwa informacji o występowaniu substancji stwarzających szczególne zagrożenie dla środowiska, Dz.U. nr 124, poz. 1033
11. Rozporządzenie Ministra Gospodarki z dnia 5 sierpnia 2010 r. zmieniające rozporządzenie w sprawie sposobów i warunków bezpiecznego użytkowania i usuwania wyrobów zawierających azbest, Dz.U. nr 162, poz. 1089
12. Rozporządzenie Ministra Rolnictwa i Rozwoju Wsi z dnia 17 października 2007 r. w sprawie szczegółowych warunków i trybu przyznawania pomocy finansowej w ramach działania „Modernizacja gospodarstw rolnych” objętego Programem Rozwoju Obszarów Wiejskich na lata 2007-2013 Dz. U. Nr 193, poz. 1397, z późn. zm.
13. Rozporządzenie Ministra Rolnictwa i Rozwoju Wsi z dnia 17 października 2007 r. w sprawie szczegółowych warunków i trybu przyznawania pomocy finansowej w ramach działania "Różnicowanie w kierunku działalności nierolniczej" objętego Programem Rozwoju Obszarów Wiejskich na lata 2007-2013, Dz. U. Nr 200 poz. 1442, z późn. zm.
14. Rozporządzenie Ministra Rolnictwa i Rozwoju Wsi z dnia 17 lipca 2008 r. w sprawie szczegółowych warunków i trybu przyznawania oraz wypłaty pomocy finansowej w ramach działania „Tworzenie i rozwój mikroprzedsiębiorstw" objętego Programem Rozwoju Obszarów Wiejskich na lata 2007-2013, Dz. U. Nr 139, poz. 883, z późn. zm.
15. Rozporządzenia Ministra Transportu, Budownictwa i Gospodarki Morskiej z dnia 15 lutego 2012 r. w sprawie egzaminów dla kierowców przewożących towary niebezpieczne, Dz. U., Nr 0, poz. 191
16. Rozporządzenia Ministra Transportu, Budownictwa i Gospodarki Morskiej z dnia 15 lutego 2012 r. w sprawie świadectwa dopuszczenia pojazdu ADR, Dz. U., Nr 0, poz. 192
17. Rozporządzenie Ministra Środowiska z dnia 26 lutego 2009 r. zmieniające rozporządzenie w sprawie szczegółowych wymagań dotyczących lokalizacji, budowy, eksploatacji i zamknięcia, jakim powinny odpowiadać poszczególne typy składowisk odpadów, Dz.U. nr 39, poz. 320
18. Rozporządzenie Ministra Środowiska z dnia 27 września 2001 r. w sprawie katalogu odpadów, Dz.U. Nr 112, poz. 1206
19. Rozporządzenia Ministra Środowiska z dnia 20 grudnia 2012 r. zmieniającego rozporządzenie w sprawie sposobu przedkładania marszałkowi województwa informacji o rodzaju, ilości i miejscach występowania substancji stwarzających szczególne zagrożenie dla środowiska, Dz. U. z 2013 r. Nr 0, poz. 24

20. Rozporządzenie Ministra Środowiska z dnia 20 grudnia 2012 r. w sprawie sposobu prowadzenia przez marszałka województwa rejestru wyrobów zawierających azbest, Dz. U. z 2013 r. Nr 0, poz. 25
21. Serwis internetowy sieci Natura 2000: www.natura2000.gdos.gov.pl
22. Strona internetowa Banku Ochrony Środowiska S.A. www.bosbank.pl
23. Strona internetowa Gminy Piaseczno: <http://piaseczno.eu>
24. Strona internetowa Wojewódzkiego Funduszu Ochrony Środowiska i Gospodarki Wodnej w Warszawie, www.wfosigw.pl
25. Szeszenia-Dąbrowska Neonila, Sobala Wojciech: „Zanieczyszczenie środowiska azbestem. Skutki zdrowotne”, Łódź, 2010
26. Ustawa z dnia 19 czerwca 1997 r. o zakazie stosowania wyrobów zawierających azbest, Dz.U. z 2004 r. Nr 3, poz. 20, z późn. zm.
27. Ustawa z dnia 14 grudnia 2012 r. o odpadach, Dz. U. z 2013 r. Nr 0, poz. 21
28. Ustawa z dnia 27 kwietnia 2001 r. - Prawo ochrony środowiska, Dz. U. z 2013 r. poz. 1232 z późn. zm.
29. Ustawa z dnia 27 kwietnia 2001 r. o odpadach, Dz.U. z 2007 r. Nr 39 poz. 251, z późn. zm.
30. Ustawa z dnia 17 lutego 2005 r. o informatyzacji działalności podmiotów realizujących zadania publiczne, Dz. U. Nr 64, poz. 565 z późn. zm.
31. Ustawa z dnia 19 sierpnia 2011 r. o przewozie towarów niebezpiecznych, Dz. U., Nr 227, poz. 1367 z późn. zm.
32. Wojewódzki Plan Gospodarki Odpadami dla Mazowsza na lata 2012-2017 z uwzględnieniem lat 2018-2023.

Załącznik nr 1 Wzór oznakowania instalacji lub urządzeń zawierających azbest, rur azbestowo-cementowych oraz dróg utwardzonych odpadami azbestowymi

Pomieszczenie zawiera azbest*



* Tylko w przypadku oznakowania pomieszczenia w związku z brakiem możliwości trwałego umieszczenia oznakowania na instalacji lub urządzeniu zawierającym azbest.

Wszystkie instalacje lub urządzenia zawierające azbest oraz rury azbestowo-cementowe powinny być oznakowane w następujący sposób:

- 1) oznakowanie zgodne z podanym wzorem powinno mieć wymiary: co najmniej 5 cm wysokości (H) i 1/2H szerokości;
- 2) oznakowanie powinno składać się z:
 - a) części górnej ($h = 40\% H$) zawierającej literę "a" w białym kolorze na czarnym tle,
 - b) części dolnej ($60\% H$) zawierającej standardowy napis w białym lub czarnym kolorze na czerwonym tle; napis powinien być wyraźnie czytelny;
- 3) jeżeli wyrób zawiera krokidolit, standardowo stosowany zwrot "zawiera azbest" powinien być zastąpiony zwrotem "zawiera krokidolit/azbest niebieski".

Wzór oznakowania dróg utwardzonych odpadami zawierającymi azbest przed wejściem w życie ustawy z dnia 19 czerwca 1997 r. o zakazie stosowania wyrobów zawierających azbest, ale niezabezpieczonych trwale przed emisją włókien azbestu



Wszystkie drogi utwardzone odpadami zawierającymi azbest przed wejściem w życie ustawy z dnia 19 czerwca 1997 r. o zakazie stosowania wyrobów zawierających azbest, ale niezabezpieczone trwale przed emisją włókien azbestu, powinny być oznakowane w następujący sposób:

- 1) oznakowanie zgodne z podanym wzorem powinno mieć wymiary: co najmniej 30 cm wysokości (H) i 1/2H szerokości;
- 2) oznakowanie powinno składać się z:
 - a) części górnej ($h = 40\% H$) zawierającej literę "a" w białym kolorze na czarnym tle,
 - b) części dolnej ($60\% H$) zawierającej standardowy napis w białym lub czarnym kolorze na czerwonym tle; napis powinien być wyraźnie czytelny.

Załącznik nr 2 Wzór informacji o wyrobach zawierających azbest

INFORMACJA O WYROBACH ZAWIERAJĄCYCH AZBEST¹⁾

1. Nazwa miejsca/urządzenia/instalacji, adres²⁾:

.....

2. Wykorzystujący wyroby zawierające azbest – imię i nazwisko lub nazwa i adres:

.....

3. Rodzaj zabudowy³⁾:

.....

4. Numer działki ewidencyjnej⁴⁾:

.....

5. Numer obrębu ewidencyjnego⁴⁾:

.....

6. Nazwa, rodzaj wyrobu⁵⁾:

.....

7. Ilość posiadanych wyrobów⁶⁾:

.....

8. Stopień pilności⁷⁾:

.....

9. Zaznaczenie miejsca występowania wyrobów⁸⁾:

a) nazwa i numer dokumentu:

b) data ostatniej aktualizacji:

10. Przewidywany termin usunięcia wyrobów:

11. Ilość usuniętych wyrobów zawierających azbest przekazanych do unieszkodliwienia⁶⁾:

.....
(podpis)

data

¹⁾ Za wyrób zawierający azbest uznaje się każdy wyrób zawierający wagowo 0,1 % lub więcej azbestu.

²⁾ Adres faktycznego miejsca występowania azbestu należy uzupełnić w następującym formacie: województwo, powiat, gmina, miejscowość, ulica, numer nieruchomości.

³⁾ Należy podać rodzaj zabudowy: budynek mieszkalny, budynek gospodarczy, budynek przemysłowy, budynek mieszkalno-gospodarczy, inny.

⁴⁾ Należy podać numer działki ewidencyjnej i numer obrębu ewidencyjnego faktycznego miejsca występowania azbestu.

⁵⁾ Przy określaniu rodzaju wyrobu zawierającego azbest należy stosować następującą klasyfikację:

- płyty azbestowo-cementowe płaskie stosowane w budownictwie,
- płyty faliste azbestowo-cementowe stosowane w budownictwie,
- rury i złącza azbestowo-cementowe,
- rury i złącza azbestowo-cementowe pozostawione w ziemi,
- izolacje natryskowe środkami zawierającymi w swoim składzie azbest,
- wyroby cierne azbestowo-kauczukowe,
- przędza specjalna, w tym włókna azbestowe obrobione,
- szczeliwa azbestowe,
- taśmy tkane i plecione, sznury i sznurki,
- wyroby azbestowo-kauczukowe, z wyjątkiem wyrobów ciernych,
- papier, tektura,
- drogi zabezpieczone odpadami zawierającymi azbest przed wejściem w życie ustawy z dnia 19 czerwca 1997 r. o zakazie stosowania wyrobów zawierających azbest, po trwałym zabezpieczeniu przed emisją włókien azbestu),
- drogi utwardzone odpadami zawierającymi azbest przed wejściem w życie ustawy z dnia 19 czerwca 1997 r. o zakazie stosowania wyrobów zawierających azbest, ale niezabezpieczone trwale przed emisją włókien azbestu,
- inne wyroby zawierające azbest, oddzielnie niewymienione, w tym papier i tektura; podać jakie.

⁶⁾ Ilość wyrobów zawierających azbest należy podać w jednostkach właściwych dla danego wyrobu (kg, m², m³, m.b., km).

⁷⁾ Według „Oceny stanu i możliwości bezpiecznego użytkowania wyrobów zawierających azbest” określonej w załączniku nr 1 do rozporządzenia Ministra Gospodarki, Pracy i Polityki Społecznej z dnia 2 kwietnia 2004 r. w sprawie sposobów i warunków bezpiecznego użytkowania i usuwania wyrobów zawierających azbest (Dz. U. Nr 71, poz. 649 oraz z 2010 r. Nr 162, poz. 1089).

⁸⁾ Nie dotyczy osób fizycznych niebędących przedsiębiorcami. Należy podać nazwę i numer dokumentu oraz datę jego ostatniej aktualizacji, w którym zostały oznaczone miejsca występowania wyrobów zawierających azbest, w szczególności planu sytuacyjnego terenu instalacji lub urządzenia zawierającego azbest, dokumentacji technicznej.

Załącznik nr 3 Wzór informacji o rodzaju, ilości i miejscach występowania azbestu, PCB oraz innych substancji stwarzających szczególne zagrożenie dla środowiska

Gmina:
 Powiat:
 Województwo:

Informacje za okres:
 określające stan na dzień:

Dział 1. Informacje dotyczące azbestu

Lp.	Nazwa wyrobu zawierającego azbest ¹⁾	Miejsce występowania wyrobu zawierającego azbest (adres)	Jednostka miary	Ilość	Uwagi ²⁾

Objaśnienia:

- ¹⁾ Przy określaniu nazwy wyrobu zawierającego azbest należy stosować następującą klasyfikację:
- * płyty azbestowo-cementowe płaskie stosowane w budownictwie,
 - * płyty faliste azbestowo-cementowe dla budownictwa,
 - * rury i złącza azbestowo-cementowe,
 - * izolacje natryskowe środkami zawierającymi w swoim składzie azbest,
 - * wyroby cierne azbestowo-kauczukowe,
 - * przędza specjalna, w tym włókna azbestowe obrobione,
 - * szczeliwa azbestowe,
 - * taśmy tkane i plecione, sznury i sznurki,
 - * wyroby azbestowo-kauczukowe, z wyjątkiem wyrobów ciernych,
 - * papier i tektura,
 - * inne wyroby zawierające azbest, oddzielnie niewymienione.
- ²⁾ Należy wskazać obiekt, w którym znajdują się wyroby zawierające azbest, oraz określić ich stan - stopień uszkodzenia wyrobów zawierających azbest.

Załącznik nr 4 Wzór oceny stanu i możliwości bezpiecznego użytkowania wyrobów zawierających azbest

**OCENA
stanu i możliwości bezpiecznego użytkowania wyrobów zawierających azbest**

Nazwa miejsca/obiektu/urządzenia budowlanego/instalacji przemysłowej:

Adres miejsca/obiektu/urządzenia budowlanego/instalacji przemysłowej:

Rodzaj zabudowy¹⁾:

Numer działki ewidencyjnej²⁾:

Numer obrębu ewidencyjnego²⁾:

Nazwa, rodzaj wyrobu³⁾:

Ilość wyrobów⁴⁾:

Data sporządzenia poprzedniej oceny⁵⁾:

Grupa/ nr	Rodzaj i stan wyrobu	Punkty	Ocena
I	Sposób zastosowania azbestu		
1	Powierzchnia pokryta masą natryskową z azbestem (torkret)	30	
2	Tynk zawierający azbest	30	
3	Lekkie płyty izolacyjne z azbestem (ciężar obj. < 1 000 kg/m ³)	25	
4	Pozostałe wyroby z azbestem (np. pokrycia dachowe, elewacyjne)	10	
II	Struktura powierzchni wyrobu z azbestem		
5	Duże uszkodzenia powierzchni, naruszona struktura włókien	60	
6	Niewielkie uszkodzenia powierzchni (rysy, odpryski, załamania), naruszona struktura włókien	30	
7	Ścisła struktura włókien przy braku warstwy zabezpieczającej lub jej dużych ubytkach	15	
8	Warstwa zabezpieczająca bez uszkodzeń	0	
III	Możliwość uszkodzenia powierzchni wyrobu z azbestem		
9	Wyrób jest przedmiotem jakichś prac	30	
10	Wyrób bezpośrednio dostępny (do wysokości 2 m)	15	
11	Wyrób narażony na uszkodzenia mechaniczne	10	
12	Wyrób narażony na wstrząsy i drgania lub czynniki atmosferyczne	10	
13	Wyrób nie jest narażony na wpływy zewnętrzne	0	
IV	Miejsce usytuowania wyrobu w stosunku do pomieszczeń użytkowych		
14	Bezpośrednio w pomieszczeniu	30	
15	Za zawieszonym, nieszczelnym sufitem lub innym pokryciem	25	
16	W systemie wywietrzania pomieszczenia (kanały wentylacyjne)	25	
17	Na zewnątrz obiektu (np. tynk)	20	
18	Elementy obiektu (np. osłony balkonowe, filarki międzyokienne)	10	
19	Za zawieszonym szczelnym sufitem lub innym pokryciem, ponad pyłoszczelną powierzchnią lub poza szczelnym kanałem wentylacyjnym	5	
20	Bez kontaktu z pomieszczeniem (np. na dachu odizolowanym od pomieszczeń mieszkalnych)	0	
V	Wykorzystanie miejsca/obiektu/urządzenia budowlanego/instalacji przemysłowej		
21	Regularne przez dzieci, młodzież lub sportowców	40	
22	Stałe lub częste (np. zamieszkanie, miejsce pracy)	30	
23	Czasowe (np. domki rekreacyjne)	15	
24	Rzadkie (np. strychy, piwnice, komórki)	5	

25	Nieużytkowane (np. opuszczone zabudowania mieszkalne lub gospodarskie, wyłączone z użytkowania obiekty, urządzenia lub instalacje)	0	
SUMA PUNKTÓW OCENY			
STOPIEŃ PILNOŚCI			

UWAGA: W każdej z pięciu grup arkusza należy wskazać co najmniej jedną pozycję. Jeśli w grupie zostanie wskazana więcej niż jedna pozycja, sumując punkty z poszczególnych grup, należy uwzględnić tylko pozycję o najwyższej punktacji w danej grupie. Sumaryczna liczba punktów pozwala określić stopień pilności:

Stopień pilności I od 120 punktów

wymagane pilnie usunięcie (wymiana na wyrób bezazbestowy) lub zabezpieczenie

Stopień pilności II od 95 do 115 punktów

wymagana ponowna ocena w terminie do 1 roku

Stopień pilności III do 90 punktów

wymagana ponowna ocena w terminie do 5 lat

.....
Oceniający
(nazwisko i imię)

.....
Właściciel/Zarządca
(podpis)

.....
(miejsowość, data)

.....
(adres lub pieczęć z adresem)

Objaśnienia:

¹⁾ Należy podać rodzaj zabudowy: budynek mieszkalny, budynek gospodarczy, budynek przemysłowy, inny.

²⁾ Należy podać numer obrębu ewidencyjnego i numer działki ewidencyjnej faktycznego miejsca występowania azbestu.

³⁾ Przy określaniu rodzaju wyrobu zawierającego azbest należy stosować następującą klasyfikację:

- płyty azbestowo-cementowe płaskie stosowane w budownictwie,
- płyty faliste azbestowo-cementowe dla budownictwa,
- rury i złącza azbestowo-cementowe,
- izolacje natryskowe środkami zawierającymi w swoim składzie azbest,
- wyroby cierne azbestowo-kauczukowe,
- przędza specjalna, w tym włókna azbestowe obrobione,
- szczeliwa azbestowe,
- taśmy tkane i plecione, sznury i sznurki,
- wyroby azbestowo-kauczukowe, z wyjątkiem wyrobów ciernych,
- papier, tektura,
- inne wyroby zawierające azbest, oddzielnie niewymienione, w tym papier i tektura, podać jakie.

⁴⁾ Ilość wyrobów azbestowych podana w jednostkach masy (Mg) oraz w jednostkach właściwych dla danego wyrobu (m², m³, mb).

⁵⁾ Należy podać datę przeprowadzenia poprzedniej oceny; jeśli jest to pierwsza ocena, należy wpisać „pierwsza ocena”.

Załącznik nr 5 Wyniki inwentaryzacji

Lp.	Miejscowość	Ulica	Nr domu	Nr obrębu	Nr działki	Typ płyt***	Stan płyt**	Ilość płyt a-c w m ² *
1	Antoninów	Dobrych Sąsiadów	6	141804_5.0002	39	2	3	39
2	Antoninów	Dobrych Sąsiadów	17	141804_5.0002	46	2	3	91
3	Antoninów	Radomska	6	141804_5.0002	144/6	2	3	93
4	Antoninów	Złotych Piasków	1	141804_5.0002	150/1	2	3	269
5	Antoninów	Złotych Piasków	7	141804_5.0002	147/3	2	3	286
6	Antoninów	Złotych Piasków	7	141804_5.0002	147/3	2	3	52
7	Antoninów	Złotych Piasków	7	141804_5.0002	147/3	2	3	134
8	Antoninów	Złotych Piasków	7	141804_5.0002	147/3	2	3	253
9	Antoninów	Złotych Piasków	7	141804_5.0002	147/3	2	3	51
10	Antoninów	Złotych Piasków	7	141804_5.0002	147/3	2	3	118
11	Antoninów	Złotych Piasków	18	141804_5.0002	24	2	3	182
12	Antoninów	Złotych Piasków	20	141804_5.0002	12/5	2	3	100
13	Antoninów	Złotych Piasków	20	141804_5.0002	12/5	2	3	308
14	Antoninów	Złotych Piasków	21	141804_5.0002	111/5	2	3	205
15	Antoninów	Złotych Piasków	22	141804_5.0002	5	2	3	318
16	Antoninów	Złotych Piasków	22	141804_5.0002	5	1	3	115
17	Antoninów	Złotych Piasków	22	141804_5.0002	5	1	3	120
18	Antoninów	Złotych Piasków	22	141804_5.0002	5	1	3	151
19	Antoninów	Złotych Piasków	23	141804_5.0002	108/3	2	3	140
20	Antoninów	Złotych Piasków	23	141804_5.0002	108/3	2	3	140
21	Antoninów	Złotych Piasków	23	141804_5.0002	108/3	2	3	69
22	Antoninów	Złotych Piasków	27	141804_5.0002	97/5	1	3	184
23	Antoninów	Złotych Piasków	13A	141804_5.0002	135/2	2	3	68
24	Antoninów	Złotych Piasków	13A	141804_5.0002	135/2	2	3	61
25	Antoninów	Złotych Piasków	14B	141804_5.0002	21	2	3	208
26	Antoninów	Złotych Piasków	14B	141804_5.0002	21	2	3	206
27	Antoninów	Złotych Piasków	3A	141804_5.0002	149/1	2	3	14
28	Baszkówka	Olszynowa	2	141804_5.0003	43/6	2	3	69
29	Baszkówka	Olszynowa	2	141804_5.0003	43/6	2	3	47
30	Baszkówka	Olszynowa	4	141804_5.0003	43/2	2	3	80
31	Baszkówka	Olszynowa	5	141804_5.0003	50/2	2	3	105
32	Baszkówka	Olszynowa	5	141804_5.0003	50/2	2	3	66
33	Baszkówka	Olszynowa	5	141804_5.0003	50/2	2	3	124
34	Baszkówka	Olszynowa	8	141804_5.0003	55/1	2	3	516
35	Baszkówka	Olszynowa	8	141804_5.0003	55/1	2	3	184
36	Baszkówka	Olszynowa		141804_5.0003	53/1	2	3	243
37	Baszkówka	Pod Lipą	4	141804_5.0003	35/8	2	3	269
38	Baszkówka	Sadowa	2	141804_5.0003	13/1	2	3	103
39	Baszkówka	Sadowa	6	141804_5.0003	7/3	2	3	153
40	Baszkówka	Sadowa	6	141804_5.0003	7/3	2	3	28
41	Baszkówka	Sadowa	6	141804_5.0003	7/3	2	3	85
42	Baszkówka	Sadowa	6	141804_5.0003	7/3	2	3	119
43	Baszkówka	Sadowa	6	141804_5.0003	7/3	2	3	120
44	Baszkówka	Sadowa	8	141804_5.0003	6/15	2	3	270
45	Baszkówka	Sadowa	8	141804_5.0003	6/15	2	3	100
46	Baszkówka	Sadowa	8	141804_5.0003	6/15	2	3	134
47	Baszkówka	Sadowa	10	141804_5.0003	74/25	2	3	211

Lp.	Miejscowość	Ulica	Nr domu	Nr obrębu	Nr działki	Typ płyt***	Stan płyt**	Ilość płyt a-c w m ² *
48	Baszkówka	Sadowa	10	141804_5.0003	74/25	2	3	199
49	Baszkówka	Sadowa	10	141804_5.0003	74/25	2	3	31
50	Baszkówka	Sadowa	10	141804_5.0003	74/25	2	3	90
51	Baszkówka	Sadowa	12	141804_5.0003	4/4	2	3	116
52	Baszkówka	Sadowa	12	141804_5.0003	4/4	2	3	198
53	Baszkówka	Sadowa	12	141804_5.0003	4/4	2	3	136
54	Baszkówka	Sadowa	14	141804_5.0003	3/3	2	3	116
55	Baszkówka	Sadowa	16	141804_5.0003	2/11	2	3	116
56	Baszkówka	Sadowa	16	141804_5.0003	2/11	2	3	55
57	Baszkówka	Sadowa	16	141804_5.0003	2/11	2	3	28
58	Baszkówka	Sadowa	16	141804_5.0003	2/11	2	3	129
59	Baszkówka	Sadowa	10a	141804_5.0003	5/2	2	3	335
60	Baszkówka	Sadowa	2A	141804_5.0003	12/1	2	3	99
61	Baszkówka	Sadowa	5B	141804_5.0003	23/10	2	3	124
62	Baszkówka	Wierzbowa	1	141804_5.0003	16/10	2	3	146
63	Baszkówka	Wierzbowa	1	141804_5.0003	16/10	1	3	134
64	Baszkówka	Wierzbowa	1	141804_5.0003	16/10	2	3	136
65	Baszkówka	Wierzbowa	2	141804_5.0003	18/32	2	3	116
66	Baszkówka	Wierzbowa	2	141804_5.0003	18/32	2	3	86
67	Baszkówka	Wierzbowa	2	141804_5.0003	18/32	2	3	81
68	Baszkówka	Wierzbowa	10	141804_5.0003	42/16	2	3	298
69	Baszkówka	Wierzbowa	10	141804_5.0003	42/16	2	3	117
70	Baszkówka	Wierzbowa	10	141804_5.0003	42/16	2	3	185
71	Baszkówka	Wierzbowa	4b	141804_5.0003	35/2	2	3	133
72	Bąkówka	Asfaltowa	4	141804_5.0004	13/11	2	3	233
73	Bąkówka	Asfaltowa	6	141804_5.0004	36/8	2	3	341
74	Bąkówka	Asfaltowa	6	141804_5.0004	36/8	2	3	337
75	Bąkówka	Asfaltowa	7	141804_5.0004	11/10	2	3	58
76	Bąkówka	Asfaltowa	7	141804_5.0004	11/10	2	3	38
77	Bąkówka	Asfaltowa	7	141804_5.0004	11/10	2	3	39
78	Bąkówka	Asfaltowa	17	141804_5.0004	9/6	2	3	93
79	Bąkówka	Asfaltowa	17	141804_5.0004	9/6	2	3	314
80	Bąkówka	Asfaltowa	17	141804_5.0004	9/6	2	3	65
81	Bąkówka	Asfaltowa	17	141804_5.0004	9/6	2	3	148
82	Bąkówka	Asfaltowa	19	141804_5.0004	8/3	2	3	151
83	Bąkówka	Asfaltowa	19	141804_5.0004	8/3	2	3	190
84	Bąkówka	Asfaltowa	21	141804_5.0004	5/22	2	3	197
85	Bąkówka	Asfaltowa	21	141804_5.0004	5/22	2	3	91
86	Bąkówka	Asfaltowa	23	141804_5.0004	3/10	2	3	126
87	Bąkówka	Asfaltowa	23	141804_5.0004	3/10	2	3	130
88	Bąkówka	Asfaltowa	25	141804_5.0004	3/8	2	3	124
89	Bąkówka	Asfaltowa	25	141804_5.0004	3/8	2	3	144
90	Bąkówka	Asfaltowa	25	141804_5.0004	3/8	2	3	175
91	Bąkówka	Asfaltowa	30	141804_5.0004	5/21	2	3	22
92	Bąkówka	Asfaltowa	23A	141804_5.0004	3/4	2	3	137
93	Bąkówka	Asfaltowa	4a	141804_5.0004	13/9	2	3	132
94	Bąkówka	Asfaltowa	4b	141804_5.0004	13/3	2	3	126
95	Bąkówka	Asfaltowa	4b	141804_5.0004	13/3	2	3	122
96	Bąkówka	Lipowa	12	141804_5.0004	14/13	2	3	148
97	Bąkówka	Lipowa	26	141804_5.0004	11/4	2	3	113

Lp.	Miejscowość	Ulica	Nr domu	Nr obrębu	Nr działki	Typ płyt***	Stan płyt**	Ilość płyt a-c w m ² *
98	Bąkówka	Lipowa	26	141804_5.0004	11/4	2	3	123
99	Bąkówka	Lipowa	12c	141804_5.0004	12/2	2	3	294
100	Bąkówka		4	141804_5.0004	16/4	2	3	100
101	Bobrowiec	Główna	69	141804_5.0005	144/7	2	3	222
102	Bobrowiec	Główna	71	141804_5.0005	144/6	2	3	95
103	Bobrowiec	Mazowiecka	1	141804_5.0005	73/57	2	3	9
104	Bobrowiec	Mazowiecka	6	141804_5.0005	156/27	2	3	389
105	Bobrowiec	Mazowiecka	11	141804_5.0005	64/3	2	3	144
106	Bobrowiec	Mazowiecka	13	141804_5.0005	63/1	2	3	36
107	Bobrowiec	Mazowiecka	16	141804_5.0005	142/6	2	3	266
108	Bobrowiec	Mazowiecka	16	141804_5.0005	142/6	2	3	314
109	Bobrowiec	Mazowiecka	16	141804_5.0005	142/6	2	3	195
110	Bobrowiec	Mazowiecka	16	141804_5.0005	142/6	2	3	205
111	Bobrowiec	Mazowiecka	17	141804_5.0005	56	2	3	245
112	Bobrowiec	Mazowiecka	17	141804_5.0005	56	2	3	257
113	Bobrowiec	Mazowiecka	17	141804_5.0005	56	2	3	75
114	Bobrowiec	Mazowiecka	22	141804_5.0005	123/1	2	3	88
115	Bobrowiec	Mazowiecka	22	141804_5.0005	123/1	2	3	2260
116	Bobrowiec	Mazowiecka	23	141804_5.0005	50/2	1	3	178
117	Bobrowiec	Mazowiecka	23	141804_5.0005	50/2	1	3	170
118	Bobrowiec	Mazowiecka	29	141804_5.0005	42/1	1	3	260
119	Bobrowiec	Mazowiecka	32	141804_5.0005	117/6	2	3	232
120	Bobrowiec	Mazowiecka	39	141804_5.0005	30/2	2	3	190
121	Bobrowiec	Mazowiecka	41	141804_5.0005	29	1	3	144
122	Bobrowiec	Mazowiecka	41	141804_5.0005	29	2	3	182
123	Bobrowiec	Mazowiecka	44	141804_5.0005	108/3	2	3	153
124	Bobrowiec	Mazowiecka	46	141804_5.0005	108/6	2	3	272
125	Bobrowiec	Mazowiecka	46	141804_5.0005	108/6	2	3	231
126	Bobrowiec	Mazowiecka	46	141804_5.0005	108/6	2	3	144
127	Bobrowiec	Mazowiecka	50	141804_5.0005	106/7	2	3	177
128	Bobrowiec	Mazowiecka	50	141804_5.0005	106/7	2	3	147
129	Bobrowiec	Mazowiecka	55	141804_5.0005	20	2	3	103
130	Bobrowiec	Mazowiecka	55	141804_5.0005	20	2	3	178
131	Bobrowiec	Mazowiecka	55	141804_5.0005	20	2	3	392
132	Bobrowiec	Mazowiecka	57	141804_5.0005	18	2	3	687
133	Bobrowiec	Mazowiecka	57	141804_5.0005	18	2	3	197
134	Bobrowiec	Mazowiecka	58	141804_5.0005	103/1	2	3	182
135	Bobrowiec	Mazowiecka	61	141804_5.0005	17	2	3	382
136	Bobrowiec	Mazowiecka	61	141804_5.0005	17	2	3	259
137	Bobrowiec	Mazowiecka	63	141804_5.0005	15/1	2	3	403
138	Bobrowiec	Mazowiecka	65	141804_5.0005	10/1	2	3	266
139	Bobrowiec	Mazowiecka	65	141804_5.0005	10/1	2	3	130
140	Bobrowiec	Mazowiecka	69	141804_5.0005	8	2	3	238
141	Bobrowiec	Mazowiecka	69	141804_5.0005	8	2	3	260
142	Bobrowiec	Mazowiecka	69	141804_5.0005	8	2	3	223
143	Bobrowiec	Mazowiecka	69	141804_5.0005	8	2	3	57
144	Bobrowiec	Mazowiecka	70	141804_5.0005	98/11	2	3	294
145	Bobrowiec	Mazowiecka	70	141804_5.0005	98/11	2	3	86
146	Bobrowiec	Mazowiecka	74	141804_5.0005	96/19	2	3	231
147	Bobrowiec	Mazowiecka	74	141804_5.0005	96/19	2	3	342

Lp.	Miejscowość	Ulica	Nr domu	Nr obrębu	Nr działki	Typ płyt***	Stan płyt**	Ilość płyt a-c w m ² *
148	Bobrowiec	Mazowiecka	75	141804_5.0005	6/3	2	3	141
149	Bobrowiec	Mazowiecka	75	141804_5.0005	6/3	2	3	284
150	Bobrowiec	Mazowiecka	81	141804_5.0005	2/1	2	3	281
151	Bobrowiec	Mazowiecka	81	141804_5.0005	2/1	2	3	164
152	Bobrowiec	Mazowiecka	81	141804_5.0005	2/1	1	3	127
153	Bobrowiec	Mazowiecka	81	141804_5.0005	2/1	1	3	209
154	Bobrowiec	Mazowiecka	127	141804_5.0005	73/83	2	3	130
155	Bobrowiec	Mazowiecka	131	141804_5.0005	74	2	3	168
156	Bobrowiec	Mazowiecka	17A	141804_5.0005	57/6	2	3	168
157	Bobrowiec	Mazowiecka	34A	141804_5.0005	116/32	2	3	130
158	Bobrowiec	Mazowiecka	57A	141804_5.0005	19	2	3	307
159	Bobrowiec	Mazowiecka		141804_5.0005	108/8	2	3	83
160	Bobrowiec	Mazowiecka		141804_5.0005	46/1	2	3	321
161	Bobrowiec	Mazowiecka		141804_5.0005	49/3	2	3	832
162	Bobrowiec	Mazowiecka		141804_5.0005	46/1	2	3	414
163	Bobrowiec	Mazowiecka		141804_5.0005	46/1	2	3	416
164	Bobrowiec		43	141804_5.0005	1/1	2	3	423
165	Bogatki	Anemonów	1	141804_5.0006	368	2	3	48
166	Bogatki	Anemonów	1	141804_5.0006	368	2	3	79
167	Bogatki	Anemonów	1	141804_5.0006	368	2	3	112
168	Bogatki	Anemonów	1	141804_5.0006	368	2	3	45
169	Bogatki	Anemonów	10	141804_5.0006	388	2	3	24
170	Bogatki	Azalii	63A	141804_5.0006	305/2	2	3	37
171	Bogatki	Królewska	1	141804_5.0006	277	1	3	58
172	Bogatki	Królewska	1	141804_5.0006	277	1	3	78
173	Bogatki	Królewska	1	141804_5.0006	277	2	3	91
174	Bogatki	Królewska	3	141804_5.0006	278	2	3	91
175	Bogatki	Królewska	3	141804_5.0006	278	2	3	17
176	Bogatki	Królewska	10	141804_5.0006	494	2	3	96
177	Bogatki	Królewska	10	141804_5.0006	494	2	3	72
178	Bogatki	Królewska	10	141804_5.0006	494	2	3	24
179	Bogatki	Królewska	10	141804_5.0006	494	2	3	13
180	Bogatki	Królewska	10	141804_5.0006	494	2	3	109
181	Bogatki	Królewska	12	141804_5.0006	495	2	3	65
182	Bogatki	Królewska	16	141804_5.0006	498/1	2	3	80
183	Bogatki	Królewska	16	141804_5.0006	498/1	2	3	89
184	Bogatki	Królewska	17	141804_5.0006	285	2	3	194
185	Bogatki	Królewska	18	141804_5.0006	499	2	3	75
186	Bogatki	Królewska	21	141804_5.0006	287/2	2	3	51
187	Bogatki	Królewska	21	141804_5.0006	287/2	2	3	88
188	Bogatki	Królewska	24	141804_5.0006	291	2	3	68
189	Bogatki	Królewska	25	141804_5.0006	289	2	3	107
190	Bogatki	Królewska	25	141804_5.0006	289	1	3	64
191	Bogatki	Królewska	31	141804_5.0006	292	2	3	97
192	Bogatki	Królewska	31	141804_5.0006	292	2	3	74
193	Bogatki	Królewska	33	141804_5.0006	293	2	3	163
194	Bogatki	Królewska	39	141804_5.0006	295/2	2	3	124
195	Bogatki	Królewska	40	141804_5.0006	505/3	2	3	37
196	Bogatki	Królewska	41	141804_5.0006	318	2	3	218
197	Bogatki	Królewska	41	141804_5.0006	318	2	3	71

Lp.	Miejscowość	Ulica	Nr domu	Nr obrębu	Nr działki	Typ płyt***	Stan płyt**	Ilość płyt a-c w m ² *
198	Bogatki	Królewska	41	141804_5.0006	318	2	3	43
199	Bogatki	Królewska	42	141804_5.0006	505/5	2	3	181
200	Bogatki	Królewska	44	141804_5.0006	506/3	2	3	177
201	Bogatki	Królewska	46	141804_5.0006	507	2	3	243
202	Bogatki	Królewska	46	141804_5.0006	507	2	3	118
203	Bogatki	Królewska	51	141804_5.0006	299/1	2	3	195
204	Bogatki	Królewska	51	141804_5.0006	299/1	2	3	204
205	Bogatki	Królewska	51	141804_5.0006	299/1	2	3	36
206	Bogatki	Królewska	51	141804_5.0006	299/1	2	3	327
207	Bogatki	Królewska	52	141804_5.0006	509/3	2	3	58
208	Bogatki	Królewska	53	141804_5.0006	300	2	3	120
209	Bogatki	Królewska	55	141804_5.0006	301	2	3	112
210	Bogatki	Królewska	57	141804_5.0006	303	2	3	184
211	Bogatki	Królewska	57	141804_5.0006	303	2	3	208
212	Bogatki	Królewska	57	141804_5.0006	303	2	3	225
213	Bogatki	Królewska	57	141804_5.0006	302	2	3	103
214	Bogatki	Królewska	58	141804_5.0006	545/6	2	3	130
215	Bogatki	Królewska	63	141804_5.0006	305/3	2	3	100
216	Bogatki	Królewska	65	141804_5.0006	306/2	2	3	129
217	Bogatki	Królewska	65	141804_5.0006	306/2	2	3	107
218	Bogatki	Królewska	70	141804_5.0006	515/1	2	3	89
219	Bogatki	Królewska	71	141804_5.0006	308/4	2	3	65
220	Bogatki	Królewska	72	141804_5.0006	516	2	3	98
221	Bogatki	Królewska	73	141804_5.0006	309/1	2	3	154
222	Bogatki	Królewska	74	141804_5.0006	517	2	3	95
223	Bogatki	Królewska	81	141804_5.0006	311	2	3	99
224	Bogatki	Królewska	81	141804_5.0006	311	2	3	40
225	Bogatki	Królewska	83	141804_5.0006	315	2	3	231
226	Bogatki	Królewska	83	141804_5.0006	315	2	3	259
227	Bogatki	Królewska	83	141804_5.0006	315	2	3	163
228	Bogatki	Królewska	83	141804_5.0006	315	2	3	175
229	Bogatki	Królewska	86	141804_5.0006	522/1	2	3	109
230	Bogatki	Królewska	86	141804_5.0006	522/1	2	3	194
231	Bogatki	Królewska	86	141804_5.0006	522/1	2	3	110
232	Bogatki	Królewska	86	141804_5.0006	522/1	2	3	66
233	Bogatki	Królewska	87	141804_5.0006	317	2	3	318
234	Bogatki	Królewska	87	141804_5.0006	317	2	3	177
235	Bogatki	Królewska	107	141804_5.0006	327/2	2	3	187
236	Bogatki	Królewska	108	141804_5.0006	536/2	2	3	147
237	Bogatki	Królewska	108	141804_5.0006	536/2	2	3	154
238	Bogatki	Królewska	108	141804_5.0006	536/2	2	3	42
239	Bogatki	Królewska	108	141804_5.0006	536/2	2	3	38
240	Bogatki	Królewska	108	141804_5.0006	536/2	2	3	44
241	Bogatki	Królewska	108	141804_5.0006	536/2	2	3	61
242	Bogatki	Królewska	108	141804_5.0006	536/2	2	3	24
243	Bogatki	Królewska	113	141804_5.0006	330/2	2	3	116
244	Bogatki	Królewska	116	141804_5.0006	538/2	2	3	51
245	Bogatki	Królewska	120	141804_5.0006	539	2	3	228
246	Bogatki	Królewska	120	141804_5.0006	539	2	3	24
247	Bogatki	Królewska	120	141804_5.0006	539	1	3	146

Lp.	Miejscowość	Ulica	Nr domu	Nr obrębu	Nr działki	Typ płyt***	Stan płyt**	Ilość płyt a-c w m ² *
248	Bogatki	Królewska	121	141804_5.0006	332	2	3	301
249	Bogatki	Królewska	121	141804_5.0006	332	2	3	214
250	Bogatki	Królewska	121	141804_5.0006	332	2	3	28
251	Bogatki	Królewska	121	141804_5.0006	332	2	3	39
252	Bogatki	Królewska	122	141804_5.0006	540/1	2	3	260
253	Bogatki	Królewska	123	141804_5.0006	333	2	3	223
254	Bogatki	Królewska	123	141804_5.0006	333	2	3	82
255	Bogatki	Królewska	123	141804_5.0006	333	2	3	113
256	Bogatki	Królewska	123	141804_5.0006	333	2	3	29
257	Bogatki	Królewska	125	141804_5.0006	334	2	3	76
258	Bogatki	Królewska	126	141804_5.0006	542	2	3	91
259	Bogatki	Królewska	126	141804_5.0006	542	2	3	25
260	Bogatki	Królewska	126	141804_5.0006	542	2	3	81
261	Bogatki	Królewska	126	141804_5.0006	542	2	3	24
262	Bogatki	Królewska	127	141804_5.0006	335	2	3	163
263	Bogatki	Królewska	127	141804_5.0006	335	2	3	32
264	Bogatki	Królewska	127	141804_5.0006	335	1	3	127
265	Bogatki	Królewska	127	141804_5.0006	335	2	3	92
266	Bogatki	Królewska	127	141804_5.0006	335	2	3	14
267	Bogatki	Królewska	128	141804_5.0006	544	2	3	180
268	Bogatki	Królewska	128	141804_5.0006	544	1	3	130
269	Bogatki	Królewska	128	141804_5.0006	544	1	3	88
270	Bogatki	Królewska	129	141804_5.0006	336	2	3	89
271	Bogatki	Królewska	129	141804_5.0006	336	2	3	177
272	Bogatki	Królewska	131	141804_5.0006	337	2	3	137
273	Bogatki	Królewska	134	141804_5.0006	546/2	2	3	163
274	Bogatki	Królewska	134	141804_5.0006	546/2	2	3	85
275	Bogatki	Królewska	138	141804_5.0006	547	2	3	89
276	Bogatki	Królewska	138	141804_5.0006	547	2	3	70
277	Bogatki	Królewska	138	141804_5.0006	547	2	3	132
278	Bogatki	Królewska	138	141804_5.0006	547	2	3	95
279	Bogatki	Królewska	140	141804_5.0006	549/1	2	3	107
280	Bogatki	Królewska	140	141804_5.0006	549/1	2	3	259
281	Bogatki	Królewska	140	141804_5.0006	549/1	2	3	34
282	Bogatki	Królewska	140	141804_5.0006	549/1	2	3	223
283	Bogatki	Królewska	142	141804_5.0006	550	2	3	77
284	Bogatki	Królewska	144	141804_5.0006	551	2	3	148
285	Bogatki	Królewska	144	141804_5.0006	551	2	3	331
286	Bogatki	Królewska	146	141804_5.0006	552	2	3	273
287	Bogatki	Królewska	146	141804_5.0006	552	2	3	119
288	Bogatki	Królewska	148	141804_5.0006	553	2	3	144
289	Bogatki	Królewska	148	141804_5.0006	553	2	3	239
290	Bogatki	Królewska	148	141804_5.0006	553	1	3	136
291	Bogatki	Królewska	150	141804_5.0006	554/1	1	3	167
292	Bogatki	Królewska	150	141804_5.0006	554/1	1	3	129
293	Bogatki	Królewska	150	141804_5.0006	554/1	2	3	233
294	Bogatki	Królewska	150	141804_5.0006	554/1	2	3	97
295	Bogatki	Królewska	150	141804_5.0006	554/1	2	3	55
296	Bogatki	Królewska	150	141804_5.0006	554/1	2	3	119
297	Bogatki	Królewska	156	141804_5.0006	557	2	3	115

Lp.	Miejscowość	Ulica	Nr domu	Nr obrębu	Nr działki	Typ płyt***	Stan płyt**	Ilość płyt a-c w m ² *
298	Bogatki	Królewska	156	141804_5.0006	557	2	3	51
299	Bogatki	Królewska	165	141804_5.0006	355/8	2	3	123
300	Bogatki	Królewska	165	141804_5.0006	355/8	2	3	147
301	Bogatki	Królewska	171	141804_5.0006	362	2	3	120
302	Bogatki	Królewska	171	141804_5.0006	362	2	3	42
303	Bogatki	Królewska	171	141804_5.0006	362	2	3	100
304	Bogatki	Królewska	173	141804_5.0006	363/1	2	3	116
305	Bogatki	Królewska	173	141804_5.0006	363/1	1	3	64
306	Bogatki	Królewska	173	141804_5.0006	363/1	1	3	120
307	Bogatki	Królewska	173	141804_5.0006	363/1	1	3	79
308	Bogatki	Królewska	173	141804_5.0006	363/1	2	3	92
309	Bogatki	Królewska	173	141804_5.0006	363/1	2	3	352
310	Bogatki	Królewska	175	141804_5.0006	363/2	2	3	117
311	Bogatki	Królewska	175	141804_5.0006	363/2	2	3	102
312	Bogatki	Królewska	179	141804_5.0006	364/6	2	3	168
313	Bogatki	Królewska	179	141804_5.0006	364/6	2	3	136
314	Bogatki	Królewska	179	141804_5.0006	364/6	2	3	53
315	Bogatki	Królewska	179	141804_5.0006	364/6	2	3	57
316	Bogatki	Królewska	179	141804_5.0006	364/6	2	3	191
317	Bogatki	Królewska	187	141804_5.0006	367	2	3	69
318	Bogatki	Królewska	187	141804_5.0006	367	2	3	35
319	Bogatki	Królewska	187	141804_5.0006	367	2	3	51
320	Bogatki	Królewska	187	141804_5.0006	367	2	3	48
321	Bogatki	Królewska	187	141804_5.0006	367	2	3	54
322	Bogatki	Królewska	167A	141804_5.0006	358/1	2	3	75
323	Bogatki	Królewska	169A	141804_5.0006	361/1	2	3	95
324	Bogatki	Królewska	56C	141804_5.0006	546/3	2	3	139
325	Bogatki	Królewska	73A	141804_5.0006	309/2	2	3	123
326	Bogatki	Królewska	73A	141804_5.0006	309/2	2	3	66
327	Bogatki	Królewska		141804_5.0006	358/2	2	3	81
328	Bogatki	Modraszki	155	141804_5.0006	351/5	2	3	131
329	Bogatki	Szafirków	10	141804_5.0006	170/1	1	3	57
330	Bogatki	Szafirków	10	141804_5.0006	170/1	1	3	68
331	Bogatki			141804_5.0006	320/3	2	3	170
332	Chojnów	Brzózek	33	141804_5.0007	15/4	2	3	85
333	Chojnów	Brzózek	33	141804_5.0007	15/4	2	3	85
334	Chojnów	Brzózek	33	141804_5.0007	15/4	2	3	150
335	Chojnów	Brzózek	33	141804_5.0007	15/4	2	3	33
336	Chojnów	Brzózek	49	141804_5.0007	14	2	3	151
337	Chojnów	Brzózek	49	141804_5.0007	14	2	3	127
338	Chojnów	Brzózek	49	141804_5.0007	14	2	3	19
339	Chojnów	Brzózek	49	141804_5.0007	14	2	3	112
340	Chojnów	Brzózek	53	141804_5.0007	13/7	2	3	64
341	Chojnów	Brzózek	55	141804_5.0007	12	2	3	76
342	Chojnów	Brzózek	65	141804_5.0007	10	2	3	49
343	Chojnów	Brzózek	65	141804_5.0007	10	2	3	88
344	Chojnów	Gościniec Warecki		141804_5.0007	163	2	3	45
345	Chojnów	Graniczka	7	141804_5.0007	92	2	3	82
346	Chojnów	Graniczka	7	141804_5.0007	92	2	3	192

Lp.	Miejscowość	Ulica	Nr domu	Nr obrębu	Nr działki	Typ płyt***	Stan płyt**	Ilość płyt a-c w m ² *
347	Chojnów	Graniczka	7	141804_5.0007	92	2	3	35
348	Chojnów	Graniczka	29	141804_5.0007	82	2	3	44
349	Chojnów	Graniczka	29	141804_5.0007	82	2	3	40
350	Chojnów	Graniczka	31	141804_5.0007	80	2	3	99
351	Chojnów	Graniczka	31	141804_5.0007	80	2	3	89
352	Chojnów	Graniczka	31	141804_5.0007	80	2	3	85
353	Chojnów	Kalinowa	1	141804_5.0007	40	2	3	239
354	Chojnów	Kalinowa	7	141804_5.0007	39/7	2	3	59
355	Chojnów	Klonowa	36	141804_5.0007	44	2	3	93
356	Chojnów	Klonowa	36	141804_5.0007	44	2	3	113
357	Chojnów	Koniczynki		141804_5.0007	51/8	2	3	38
358	Chojnów	Kpl. Jana Węclawiaka		141804_5.0007	127/4	2	3	25
359	Chojnów	Leśników	3	141804_5.0007	252/1	2	3	89
360	Chojnów	Leśników	3	141804_5.0007	252/1	2	3	141
361	Chojnów	Leśników	7	141804_5.0007	253/4	2	3	124
362	Chojnów	Leśników	9	141804_5.0007	253/5	2	3	310
363	Chojnów	Partyzantów	12	141804_5.0007	90	2	3	62
364	Chojnów	Partyzantów	12	141804_5.0007	90	2	3	79
365	Chojnów	Partyzantów	12	141804_5.0007	90	2	3	156
366	Chojnów	Partyzantów	24	141804_5.0007	86/2	2	3	83
367	Chojnów	Partyzantów	24	141804_5.0007	86/2	2	3	51
368	Chojnów	Partyzantów	24	141804_5.0007	86/2	2	3	26
369	Chojnów	Partyzantów	26	141804_5.0007	84	2	3	95
370	Chojnów	Partyzantów	26	141804_5.0007	84	2	3	79
371	Chojnów	Partyzantów	28	141804_5.0007	81	2	3	83
372	Chojnów	Partyzantów	28	141804_5.0007	81	2	3	137
373	Chojnów	Partyzantów	28	141804_5.0007	81	2	3	20
374	Chojnów	Partyzantów	42	141804_5.0007	75	1	3	99
375	Chojnów	Partyzantów	43	141804_5.0007	124/1	2	3	52
376	Chojnów	Partyzantów	43	141804_5.0007	124/1	2	3	79
377	Chojnów	Partyzantów	46	141804_5.0007	74	2	3	51
378	Chojnów	Partyzantów	46	141804_5.0007	74	2	3	17
379	Chojnów	Partyzantów	46	141804_5.0007	74	2	3	115
380	Chojnów	Partyzantów	46	141804_5.0007	74	2	3	110
381	Chojnów	Partyzantów	46	141804_5.0007	74	2	3	132
382	Chojnów	Partyzantów	46	141804_5.0007	74	2	3	20
383	Chojnów	Partyzantów	50	141804_5.0007	72	2	3	19
384	Chojnów	Partyzantów	50	141804_5.0007	72	2	3	41
385	Chojnów	Partyzantów	55	141804_5.0007	119/1	2	3	49
386	Chojnów	Partyzantów	55	141804_5.0007	119/1	2	3	78
387	Chojnów	Partyzantów	56	141804_5.0007	69/3	2	3	82
388	Chojnów	Partyzantów	56	141804_5.0007	69/3	2	3	69
389	Chojnów	Partyzantów	61	141804_5.0007	118	2	3	123
390	Chojnów	Partyzantów	61	141804_5.0007	118	2	3	30
391	Chojnów	Partyzantów	72	141804_5.0007	63	2	3	45
392	Chojnów	Partyzantów	80	141804_5.0007	57/3	2	3	26
393	Chojnów	Partyzantów	82	141804_5.0007	59/1	2	3	42
394	Chojnów	Partyzantów	90	141804_5.0007	56/5	2	3	98
395	Chojnów	Partyzantów	90	141804_5.0007	56/5	2	3	73

Lp.	Miejscowość	Ulica	Nr domu	Nr obrębu	Nr działki	Typ płyt***	Stan płyt**	Ilość płyt a-c w m ² *
396	Chojnów	Partyzantów	91	141804_5.0007	105/1	2	3	81
397	Chojnów	Partyzantów	96	141804_5.0007	143/2	2	3	33
398	Chojnów	Partyzantów	96	141804_5.0007	143/2	2	3	88
399	Chojnów	Partyzantów	99	141804_5.0007	102	2	3	165
400	Chojnów	Partyzantów	100	141804_5.0007	53	2	3	122
401	Chojnów	Partyzantów	100	141804_5.0007	53	2	3	175
402	Chojnów	Partyzantów	100	141804_5.0007	53	2	3	86
403	Chojnów	Partyzantów	100	141804_5.0007	53	2	3	47
404	Chojnów	Partyzantów	100	141804_5.0007	53	2	3	26
405	Chojnów	Partyzantów	100	141804_5.0007	53	2	3	24
406	Chojnów	Partyzantów	103	141804_5.0007	101/6	2	3	30
407	Chojnów	Partyzantów	105	141804_5.0007	101/1	2	3	35
408	Chojnów	Partyzantów	106	141804_5.0007	52/3	2	3	148
409	Chojnów	Partyzantów	106	141804_5.0007	52/3	2	3	106
410	Chojnów	Partyzantów	106	141804_5.0007	52/3	2	3	122
411	Chojnów	Partyzantów	107	141804_5.0007	100	2	3	57
412	Chojnów	Partyzantów	114	141804_5.0007	49/8	2	3	132
413	Chojnów	Partyzantów		141804_5.0007	89	2	3	44
414	Chojnów			141804_5.0007	312	2	3	92
415	Chojnów			141804_5.0007	108/1	2	3	182
416	Chylice	Dworska	8	141804_5.0008	69/2	2	3	60
417	Chylice	Grodzka	12	141804_5.0008	90/1	2	3	215
418	Chylice	Jasna		141804_5.0008	87/4	2	3	82
419	Chylice	Nadrzeczna	1	141804_5.0008	66	2	3	28
420	Chylice	Nadrzeczna	2	141804_5.0008	21	2	3	113
421	Chylice	Nadrzeczna	10	141804_5.0008	14	2	3	73
422	Chylice	Nadrzeczna	10	141804_5.0008	14	2	3	273
423	Chylice	Nadrzeczna	14	141804_5.0008	11/2	2	3	146
424	Chylice	Pańska	3	141804_5.0008	105/1	2	3	283
425	Chylice	Piaskowa	6	141804_5.0008	382/1	2	3	78
426	Chylice	Piaskowa	6	141804_5.0008	382/1	2	3	115
427	Chylice	Piaskowa	24	141804_5.0008	288	2	3	211
428	Chylice	Piaskowa	24	141804_5.0008	288	2	3	202
429	Chylice	Piaskowa	24	141804_5.0008	288	2	3	85
430	Chylice	Piaskowa	31	141804_5.0008	290/3	2	3	233
431	Chylice	Piaskowa	24A	141804_5.0008	318/1	2	3	143
432	Chylice	Piaskowa	24A	141804_5.0008	318/1	2	3	40
433	Chylice	Piaskowa	24B	141804_5.0008	318/2	2	3	202
434	Chylice	Piaskowa	24B	141804_5.0008	318/2	2	3	228
435	Chylice	Polna	1	141804_5.0008	188/1	2	3	2090
436	Chylice	Polna	1	141804_5.0008	188/1	2	3	79
437	Chylice	Polna	2	141804_5.0008	187/1	2	3	250
438	Chylice	Polna	2	141804_5.0008	187/1	2	3	118
439	Chylice	Polna	2	141804_5.0008	187/1	2	3	122
440	Chylice	Polna		141804_5.0008	186/1	2	3	218
441	Chylice	Polna		141804_5.0008	186/1	2	3	97
442	Chylice	Przejazd	4	141804_5.0008	163	2	3	153
443	Chylice	Przejazd	6	141804_5.0008	234	2	3	57
444	Chylice	Przyjacielska	1A	141804_5.0008	80/7	2	3	107
445	Chylice	Przyjacielska	4a	141804_5.0008	80/5	2	3	180

Lp.	Miejscowość	Ulica	Nr domu	Nr obrębu	Nr działki	Typ płyt***	Stan płyt**	Ilość płyt a-c w m ² *
446	Chylice	Starochylicka	19	141804_5.0008	37	2	3	211
447	Chylice	Starochylicka	19	141804_5.0008	37	2	3	158
448	Chylice	Starochylicka	19	141804_5.0008	37	2	3	82
449	Chylice	Starochylicka	20	141804_5.0008	41/3	2	3	45
450	Chylice	Starochylicka	21	141804_5.0008	42/2	2	3	123
451	Chylice	Starochylicka	21	141804_5.0008	42/2	2	3	147
452	Chylice	Starochylicka	30	141804_5.0008	57/2	2	3	82
453	Chylice	Starochylicka	31	141804_5.0008	60	2	3	198
454	Chylice	Starochylicka	31	141804_5.0008	60	2	3	47
455	Chylice	Starochylicka	31	141804_5.0008	60	2	3	51
456	Chylice	Starochylicka	31	141804_5.0008	60	2	3	26
457	Chylice	Starochylicka	33	141804_5.0008	63	2	3	168
458	Chylice	Starochylicka	33	141804_5.0008	63	2	3	175
459	Chylice	Starochylicka	33	141804_5.0008	63	2	3	107
460	Chylice	Starochylicka	35	141804_5.0008	68	2	3	175
461	Chylice		1	141804_5.0008	76	2	3	293
462	Chyliczki	Łamana	2	141804_5.0009	76/22	2	3	115
463	Chyliczki	Ogrodowa	2	141804_5.0009	65/11	2	3	154
464	Chyliczki	Orzechowa	9	141804_5.0009	18/9	2	3	164
465	Chyliczki	Stanisława Moniuszki	4	141804_5.0009	43/9	2	3	245
466	Chyliczki	Stanisława Moniuszki	11	141804_5.0009	45/64	2	3	167
467	Chyliczki	Stanisława Moniuszki	21	141804_5.0009	45/71	2	3	78
468	Chyliczki	Wschodnia	7	141804_5.0009	65/13	2	3	70
469	Chyliczki	Wschodnia	19	141804_5.0009	10/8	2	3	119
470	Chyliczki	Wschodnia	20	141804_5.0009	35/5	2	3	57
471	Chyliczki	Wschodnia	20	141804_5.0009	35/5	2	3	249
472	Chyliczki	Wschodnia	31	141804_5.0009	2	2	3	124
473	Chyliczki		12	141804_5.0009	16/4	2	3	102
474	Chyliczki		38	141804_5.0009	23/25	2	3	173
475	Głusków	Abramowicza	3	141804_5.0012	2/6	2	3	324
476	Głusków	Borkowa	28	141804_5.0010	241/4	2	3	145
477	Głusków	Borkowa	28	141804_5.0010	241/4	2	3	66
478	Głusków	Borkowa	28	141804_5.0010	241/4	2	3	165
479	Głusków	Borkowa		141804_5.0010	254	2	3	41
480	Głusków	Borkowa		141804_5.0010	254	2	3	40
481	Głusków	Borkowa		141804_5.0010	254	2	3	49
482	Głusków	Borkowa		141804_5.0010	254	2	3	40
483	Głusków	Karmazynowa	13B	141804_5.0010	234/44	2	3	83
484	Głusków	Karmazynowa	13B	141804_5.0010	234/44	2	3	59
485	Głusków	Konduktorska	13	141804_5.0010	202/6	2	3	154
486	Głusków	Korczunkowa	2	141804_5.0010	231/2	2	3	105
487	Głusków	Korczunkowa	2	141804_5.0010	231/2	2	3	65
488	Głusków	Korczunkowa	3	141804_5.0010	233/2	2	3	139
489	Głusków	Korczunkowa	4	141804_5.0010	230	2	3	90
490	Głusków	Korczunkowa	19	141804_5.0010	195/3	2	3	177
491	Głusków	Korczunkowa	23	141804_5.0010	173/95	2	3	107
492	Głusków	Korczunkowa	23	141804_5.0010	173/95	2	3	148
493	Głusków	Korczunkowa	40	141804_5.0010	71/2	2	3	148

Lp.	Miejscowość	Ulica	Nr domu	Nr obrębu	Nr działki	Typ płyt***	Stan płyt**	Ilość płyt a-c w m ² *
494	Głusków	Korczyńska		141804_5.0010	153/1	2	3	238
495	Głusków	Krótką	3	141804_5.0010	235	2	3	129
496	Głusków	Krótką	3	141804_5.0010	235	2	3	49
497	Głusków	Krótką	3	141804_5.0010	235	2	3	102
498	Głusków	Krótką	3	141804_5.0010	235	2	3	109
499	Głusków	Krucza	5	141804_5.0010	117/12	2	3	64
500	Głusków	Mewy	11	141804_5.0010	207/2	2	3	113
501	Głusków	Millenium	74	141804_5.0034	18	2	3	42
502	Głusków	Millenium	1	141804_5.0010	267/15	2	3	83
503	Głusków	Millenium	2	141804_5.0010	57/3	2	3	72
504	Głusków	Millenium	2	141804_5.0010	57/3	2	3	38
505	Głusków	Millenium	3	141804_5.0010	267/8	2	3	116
506	Głusków	Millenium	3	141804_5.0010	267/8	1	3	86
507	Głusków	Millenium	3	141804_5.0010	267/8	2	3	62
508	Głusków	Millenium	5	141804_5.0010	266/5	2	3	55
509	Głusków	Millenium	5	141804_5.0010	266/5	2	3	44
510	Głusków	Millenium	5	141804_5.0010	266/5	2	3	103
511	Głusków	Millenium	16	141804_5.0010	47/6	2	3	65
512	Głusków	Millenium	19	141804_5.0010	221/2	2	3	109
513	Głusków	Millenium	22	141804_5.0010	45	2	3	61
514	Głusków	Millenium	35	141804_5.0010	123	2	3	99
515	Głusków	Millenium	36	141804_5.0010	36/1	2	3	66
516	Głusków	Millenium	37	141804_5.0010	122/5	2	3	70
517	Głusków	Millenium	41	141804_5.0010	120/23	2	3	49
518	Głusków	Millenium	41	141804_5.0010	120/23	2	3	136
519	Głusków	Millenium	41	141804_5.0010	120/23	2	3	10
520	Głusków	Millenium	42	141804_5.0010	34/1	2	3	115
521	Głusków	Millenium	42	141804_5.0010	34/1	2	3	40
522	Głusków	Millenium	44	141804_5.0010	34/3	2	3	42
523	Głusków	Millenium	46	141804_5.0010	33	2	3	160
524	Głusków	Millenium	47	141804_5.0010	114/1	2	3	83
525	Głusków	Millenium	52	141804_5.0010	30/1	2	3	116
526	Głusków	Millenium	57	141804_5.0010	108/4	2	3	86
527	Głusków	Millenium	57	141804_5.0010	108/4	2	3	163
528	Głusków	Millenium	57	141804_5.0010	108/4	2	3	109
529	Głusków	Millenium	59	141804_5.0010	105/3	2	3	79
530	Głusków	Millenium	59	141804_5.0010	105/3	2	3	137
531	Głusków	Millenium	60	141804_5.0010	26	2	3	66
532	Głusków	Millenium	62	141804_5.0010	25	2	3	88
533	Głusków	Millenium	65	141804_5.0010	102	2	3	89
534	Głusków	Millenium	68	141804_5.0010	22	2	3	41
535	Głusków	Millenium	68	141804_5.0010	22	2	3	44
536	Głusków	Millenium	69	141804_5.0010	100	2	3	98
537	Głusków	Millenium	70	141804_5.0010	21/3	2	3	132
538	Głusków	Millenium	79	141804_5.0010	77/1	2	3	40
539	Głusków	Millenium	81	141804_5.0010	76/2	2	3	103
540	Głusków	Millenium	94	141804_5.0010	2/3	2	3	69
541	Głusków	Millenium	94	141804_5.0010	2/3	2	3	132
542	Głusków	Millenium	94	141804_5.0010	2/3	2	3	106
543	Głusków	Millenium	107	141804_5.0010	63	2	3	65

Lp.	Miejscowość	Ulica	Nr domu	Nr obrębu	Nr działki	Typ płyt***	Stan płyt**	Ilość płyt a-c w m ² *
544	Głusków	Millenium	107	141804_5.0010	63	2	3	165
545	Głusków	Millenium	107	141804_5.0010	63	2	3	32
546	Głusków	Millenium	107	141804_5.0010	63	2	3	33
547	Głusków	Millenium	11B	141804_5.0010	261/3	2	3	160
548	Głusków	Millenium	21A	141804_5.0010	220/2	2	3	68
549	Głusków	Millenium	21A	141804_5.0010	220/2	2	3	75
550	Głusków	Millenium	21A	141804_5.0010	220/2	2	3	133
551	Głusków	Millenium	25A	141804_5.0010	213/4	2	3	116
552	Głusków	Millenium	25A	141804_5.0010	213/4	2	3	42
553	Głusków	Millenium	33B	141804_5.0010	124/7	2	3	123
554	Głusków	Millenium	43A	141804_5.0010	119/62	2	3	100
555	Głusków	Millenium	43A	141804_5.0010	119/10	2	3	174
556	Głusków	Millenium	45A	141804_5.0010	116/7	2	3	81
557	Głusków	Millenium	45A	141804_5.0010	116/7	2	3	93
558	Głusków	Millenium	6A	141804_5.0010	52/4	2	3	107
559	Głusków	Millenium	70A	141804_5.0010	21/4	2	3	126
560	Głusków	Millenium	70A	141804_5.0010	21/4	2	3	71
561	Głusków	Millenium	72A	141804_5.0010	20/9	2	3	53
562	Głusków	Millenium	92B	141804_5.0012	2/1	2	3	163
563	Głusków	Miła	25	141804_5.0010	215	2	3	47
564	Głusków	Miła	72C	141804_5.0010	20/1	2	3	83
565	Głusków	Mineralna		141804_5.0010	194/3	2	3	49
566	Głusków	Mineralna		141804_5.0010	202/1	1	3	129
567	Głusków	Polna	3	141804_5.0010	89/1	2	3	109
568	Głusków	Polna	3	141804_5.0010	89/1	2	3	137
569	Głusków	Polna	3	141804_5.0010	89/1	2	3	182
570	Głusków	Polna	3	141804_5.0010	89/1	2	3	161
571	Głusków	Polna	5	141804_5.0010	88/1	2	3	112
572	Głusków	Polna	5	141804_5.0010	88/1	2	3	44
573	Głusków	Polna	5	141804_5.0010	88/1	2	3	34
574	Głusków	Polna	5	141804_5.0010	88/1	2	3	129
575	Głusków	Polna	32	141804_5.0010	65	2	3	107
576	Głusków	Polna	32	141804_5.0010	65	2	3	204
577	Głusków	Polna	32	141804_5.0010	65	2	3	16
578	Głusków	Polna	32	141804_5.0010	65	2	3	68
579	Głusków	Polna	32	141804_5.0010	65	2	3	119
580	Głusków	Radnych	1	141804_5.0010	288	2	3	116
581	Głusków	Radnych	4	141804_5.0010	277	2	3	72
582	Głusków	Radnych	4	141804_5.0010	277	2	3	62
583	Głusków	Radnych	6	141804_5.0010	278	2	3	95
584	Głusków	Radnych	14	141804_5.0010	282/2	2	3	158
585	Głusków	Radnych	14	141804_5.0010	282/2	2	3	247
586	Głusków	Radnych	14	141804_5.0010	282/2	2	3	41
587	Głusków	Radnych	14	141804_5.0010	282/2	2	3	52
588	Głusków	Radnych	15	141804_5.0010	300/5	1	3	49
589	Głusków	Radnych	18	141804_5.0010	284/2	2	3	78
590	Głusków	Radnych	19	141804_5.0010	302/9	2	3	110
591	Głusków	Radnych	19	141804_5.0010	302/9	2	3	16
592	Głusków	Radnych	19	141804_5.0010	302/9	2	3	137
593	Głusków	Radnych	24	141804_5.0010	287/4	2	3	112

Lp.	Miejscowość	Ulica	Nr domu	Nr obrębu	Nr działki	Typ płyt***	Stan płyt**	Ilość płyt a-c w m ² *
594	Głusków	Radnych	25	141804_5.0010	306/6	2	3	57
595	Głusków	Radnych	33	141804_5.0010	273/1	2	3	202
596	Głusków	Radnych	41	141804_5.0010	275/7	2	3	32
597	Głusków	Radnych	42	141804_5.0010	256/11	2	3	82
598	Głusków	Radnych	42	141804_5.0010	256/11	2	3	25
599	Głusków	Radnych	44	141804_5.0010	257/1	2	3	50
600	Głusków	Radnych	44	141804_5.0010	257/1	2	3	52
601	Głusków	Radnych	44	141804_5.0010	257/1	2	3	74
602	Głusków	Radnych	44	141804_5.0010	257/1	2	3	65
603	Głusków	Radnych	19A	141804_5.0010	302/13	2	3	116
604	Głusków	Radnych	19A	141804_5.0010	302/13	2	3	116
605	Głusków	Radnych	19A	141804_5.0010	302/13	2	3	126
606	Głusków	Radnych	33B	141804_5.0010	272	2	3	218
607	Głusków	Radnych	33B	141804_5.0010	272	2	3	88
608	Głusków	Runowska	3	141804_5.0034	13	2	3	110
609	Głusków	Szkolna	2B	141804_5.0010	11	2	3	91
610	Głusków	Szkolna	2B	141804_5.0010	11	2	3	119
611	Głusków	Traktorzystów	6	141804_5.0010	160/4	2	3	51
612	Głusków	Traktorzystów	6	141804_5.0010	160/4	2	3	181
613	Głusków	Traktorzystów	8	141804_5.0010	157/9	2	3	26
614	Głusków	Traktorzystów	10	141804_5.0010	161/23	2	3	86
615	Głusków	Traktorzystów	10	141804_5.0010	161/23	2	3	60
616	Głusków	Traktorzystów	1B	141804_5.0010	124/11	2	3	123
617	Głusków	Wczasowa	3	141804_5.0010	270/3	2	3	68
618	Głusków	Wczasowa	3	141804_5.0010	270/5	2	3	55
619	Głusków	Wczasowa	9	141804_5.0010	269/4	2	3	31
620	Głusków	Wczasowa	9a	141804_5.0010	269/3	1	3	79
621	Głusków	Wodna	10	141804_5.0010	147/1	2	3	100
622	Głusków	Wodna	10	141804_5.0010	147/1	2	3	96
623	Głusków	Wodna	10	141804_5.0010	147/1	2	3	52
624	Głusków	Wodna	12	141804_5.0010	143/20	2	3	78
625	Głusków	Wodna	12	141804_5.0010	143/3	2	3	65
626	Głusków	Wodna	14A	141804_5.0010	138/6	2	3	86
627	Głusków	Wodna	14A	141804_5.0010	138/6	2	3	129
628	Głusków	Wspólna	5	141804_5.0012	2/26	2	3	37
629	Głusków	Wspólna		141804_5.0012	2/9	2	3	387
630	Głusków	Wspólna		141804_5.0012	2/10	2	3	188
631	Głusków	Wspólna		141804_5.0012	2/9	2	3	16
632	Głusków	Wspólna		141804_5.0012	2/36	2	3	137
633	Głusków	Ziemiańska	5	141804_5.0010	232/1	2	3	160
634	Głusków	Ziemiańska	5	141804_5.0010	232/1	2	3	242
635	Głusków	Ziemiańska	5	141804_5.0010	232/1	2	3	43
636	Głusków	Ziemiańska	18	141804_5.0010	244/3	2	3	257
637	Głusków	Ziemiańska	18	141804_5.0010	244/3	2	3	192
638	Głusków			141804_5.0010	207/1	2	3	201
639	Głusków			141804_5.0010	207/1	2	3	24
640	Głusków			141804_5.0010	207/1	2	3	249
641	Głusków			141804_5.0010	244/9	2	3	113
642	Głusków			141804_5.0010	244/9	2	3	362
643	Głusków			141804_5.0010	161/26	2	3	139

Lp.	Miejscowość	Ulica	Nr domu	Nr obrębu	Nr działki	Typ płyt***	Stan płyt**	Ilość płyt a-c w m ² *
644	Głusków			141804_5.0010	241/1	2	3	51
645	Głusków			141804_5.0010	257/3	2	3	42
646	Głusków			141804_5.0010	257/3	2	3	49
647	Głusków			141804_5.0010	257/3	1	3	123
648	Głusków			141804_5.0010	257/3	2	3	54
649	Głusków-Letnisko	Górna	12	141804_5.0011	63/2	2	3	206
650	Głusków-Letnisko	Górna	19	141804_5.0011	157/1	1	3	72
651	Głusków-Letnisko	Klonowa	2	141804_5.0011	81	2	3	33
652	Głusków-Letnisko	Klonowa	3	141804_5.0011	46	2	3	127
653	Głusków-Letnisko	Klonowa	4	141804_5.0011	80	2	3	26
654	Głusków-Letnisko	Klonowa	8	141804_5.0011	78	2	3	81
655	Głusków-Letnisko	Klonowa	8	141804_5.0011	78	2	3	46
656	Głusków-Letnisko	Klonowa	8	141804_5.0011	78	2	3	27
657	Głusków-Letnisko	Klonowa	8	141804_5.0011	78	2	3	197
658	Głusków-Letnisko	Klonowa	9	141804_5.0011	50/1	1	3	83
659	Głusków-Letnisko	Klonowa	8A	141804_5.0011	75/1	2	3	98
660	Głusków-Letnisko	Kolejowa	13	141804_5.0011	14/2	2	3	144
661	Głusków-Letnisko	Kolejowa	18	141804_5.0011	59	2	3	96
662	Głusków-Letnisko	Kolejowa	16A	141804_5.0011	57	2	3	120
663	Głusków-Letnisko	Kolejowa	7B	141804_5.0011	7	2	3	42
664	Głusków-Letnisko	Kolejowa	7B	141804_5.0011	7	2	3	24
665	Głusków-Letnisko	Lipowa	3	141804_5.0011	111/3	2	3	79
666	Głusków-Letnisko	Lipowa	13	141804_5.0011	202/8	2	3	105
667	Głusków-Letnisko	Łąkowa	3A	141804_5.0011	199/2	2	3	136
668	Głusków-Letnisko	Łąkowa	3A	141804_5.0011	199/2	2	3	92
669	Głusków-Letnisko	Oгородowa	5	141804_5.0011	126	2	3	157
670	Głusków-Letnisko	Oгородowa	7	141804_5.0011	127	2	3	102
671	Głusków-Letnisko	Oгородowa	9	141804_5.0011	128/1	2	3	25
672	Głusków-Letnisko	Oгородowa	15	141804_5.0011	134/2	2	3	93
673	Głusków-Letnisko	Parkowa	10	141804_5.0011	181/1	2	3	72
674	Głusków-Letnisko	Parkowa	10	141804_5.0011	181/1	2	3	92
675	Głusków-Letnisko	Południowa	19	141804_5.0011	190	2	3	115
676	Głusków-Letnisko	Południowa	38	141804_5.0011	159/2	2	3	124
677	Głusków-Letnisko	Południowa	21A	141804_5.0011	189	2	3	137
678	Głusków-Letnisko	Południowa	21A	141804_5.0011	189	2	3	157
679	Głusków-Letnisko	Południowa	21A	141804_5.0011	189	2	3	34
680	Głusków-Letnisko	Południowa	23A	141804_5.0011	188/2	2	3	158
681	Głusków-Letnisko	Południowa		141804_5.0011	31/2	2	3	61
682	Głusków-Letnisko	Topolowa	2	141804_5.0011	77	2	3	117
683	Głusków-Letnisko	Topolowa	16	141804_5.0011	94/1	2	3	71
684	Głusków-Letnisko	Topolowa	16	141804_5.0011	94/1	2	3	134
685	Głusków-Letnisko	Topolowa	16	141804_5.0011	94/1	2	3	79
686	Głusków-Letnisko	Topolowa	18B	141804_5.0011	92/1	2	3	144
687	Głusków-Letnisko	Topolowa	18B	141804_5.0011	92/1	2	3	106
688	Głusków-Letnisko	Wiklinowej Zatoki	1	141804_5.0011	43/17	2	3	96
689	Głusków-Letnisko	Zacisze	1	141804_5.0011	12/1	2	3	33
690	Głusków-Letnisko	Zacisze	1	141804_5.0011	12/1	2	3	49
691	Głusków-Letnisko	Zacisze	5	141804_5.0011	25	2	3	79
692	Gołków	4 Pułku Ułanów	6	141804_5.0013	731	2	3	115
693	Gołków	4 Pułku Ułanów	6	141804_5.0013	731	1	3	38

Lp.	Miejscowość	Ulica	Nr domu	Nr obrębu	Nr działki	Typ płyt***	Stan płyt**	Ilość płyt a-c w m ² *
694	Gołków	4 Pułku Ułanów	15	141804_5.0013	654/8	2	3	69
695	Gołków	4 Pułku Ułanów	15	141804_5.0013	654/9	2	3	64
696	Gołków	Bohuna	5B	141804_5.0013	756	2	3	58
697	Gołków	Ceramiczna	5	141804_5.0013	85/1	2	3	1656
698	Gołków	Ceramiczna	16	141804_5.0013	241/1	2	3	117
699	Gołków	Ceramiczna	64	141804_5.0013	259/1	2	3	116
700	Gołków	Ceramiczna	68	141804_5.0013	241/3	2	3	76
701	Gołków	Ceramiczna	68	141804_5.0013	241/3	2	3	81
702	Gołków	Ceramiczna		141804_5.0013	259/2	2	3	89
703	Gołków	Ceramiczna		141804_5.0013	259/2	2	3	228
704	Gołków	Ceramiczna		141804_5.0013	259/2	2	3	141
705	Gołków	Generała Józefa Zajęczka	52	141804_5.0013	151	1	3	107
706	Gołków	Generała Józefa Zajęczka	35a	141804_5.0013	168	2	3	98
707	Gołków	Gołkowska	27	141804_5.0013	603/4	2	3	105
708	Gołków	Gołkowska	29	141804_5.0013	601/7	2	3	72
709	Gołków	Gołkowska	29	141804_5.0013	601/7	2	3	45
710	Gołków	Gołkowska	39	141804_5.0013	545/1	2	3	141
711	Gołków	Gołkowska	45	141804_5.0013	542/1	2	3	35
712	Gołków	Gołkowska	45	141804_5.0013	542/1	2	3	52
713	Gołków	Gołkowska	45	141804_5.0013	542/1	2	3	132
714	Gołków	Gołkowska	45	141804_5.0013	542/1	2	3	55
715	Gołków	Gołkowska	46	141804_5.0013	405	2	3	51
716	Gołków	Gołkowska	47	141804_5.0013	541/1	2	3	119
717	Gołków	Gołkowska	47	141804_5.0013	541/1	2	3	106
718	Gołków	Gołkowska	48	141804_5.0013	404	2	3	96
719	Gołków	Gołkowska	51	141804_5.0013	539/1	2	3	129
720	Gołków	Gołkowska	51	141804_5.0013	539/1	2	3	151
721	Gołków	Gołkowska	57	141804_5.0013	535/1	2	3	23
722	Gołków	Gołkowska	60	141804_5.0013	395	2	3	38
723	Gołków	Gołkowska	63	141804_5.0013	532/1	2	3	93
724	Gołków	Gołkowska	63	141804_5.0013	532/1	2	3	103
725	Gołków	Gołkowska	63	141804_5.0013	532/1	2	3	50
726	Gołków	Gołkowska	63	141804_5.0013	532/1	2	3	38
727	Gołków	Gołkowska	73	141804_5.0013	527	2	3	160
728	Gołków	Gołkowska	73	141804_5.0013	527	2	3	151
729	Gołków	Gołkowska	73	141804_5.0013	527	2	3	175
730	Gołków	Gołkowska	75	141804_5.0013	526	1	3	30
731	Gołków	Gołkowska	79	141804_5.0013	524	2	3	141
732	Gołków	Gołkowska	80	141804_5.0013	226/1	2	3	140
733	Gołków	Gołkowska	80	141804_5.0013	226/1	2	3	61
734	Gołków	Gołkowska	80	141804_5.0013	226/1	2	3	89
735	Gołków	Gołkowska	80	141804_5.0013	226/1	2	3	37
736	Gołków	Gołkowska	82	141804_5.0013	225/3	2	3	81
737	Gołków	Gołkowska	82	141804_5.0013	225/3	1	3	107
738	Gołków	Gołkowska	82	141804_5.0013	225/3	2	3	24
739	Gołków	Gołkowska	83	141804_5.0013	521	2	3	143
740	Gołków	Gołkowska	83	141804_5.0013	521	1	3	75
741	Gołków	Gołkowska	83	141804_5.0013	521	2	3	109

Lp.	Miejscowość	Ulica	Nr domu	Nr obrębu	Nr działki	Typ płyt***	Stan płyt**	Ilość płyt a-c w m ² *
742	Gołków	Gołkowska	85	141804_5.0013	520	2	3	171
743	Gołków	Gołkowska	85	141804_5.0013	520	2	3	89
744	Gołków	Gołkowska	87	141804_5.0013	519/2	2	3	191
745	Gołków	Gołkowska	87	141804_5.0013	519/2	2	3	36
746	Gołków	Gołkowska	88	141804_5.0013	213	2	3	44
747	Gołków	Gołkowska	93	141804_5.0013	337	2	3	76
748	Gołków	Gołkowska	97	141804_5.0013	333	2	3	89
749	Gołków	Gołkowska	107	141804_5.0013	322	2	3	78
750	Gołków	Gołkowska	113	141804_5.0013	304/1	2	3	19
751	Gołków	Gołkowska	128	141804_5.0013	840/8	2	3	460
752	Gołków	Gołkowska	105B	141804_5.0013	324/1	2	3	117
753	Gołków	Gołkowska	111C	141804_5.0013	309/3	2	3	220
754	Gołków	Gołkowska	111C	141804_5.0013	309/3	2	3	33
755	Gołków	Gołkowska	23A	141804_5.0013	606	2	3	81
756	Gołków	Gołkowska	23d	141804_5.0013	605/5	2	3	69
757	Gołków	Gołkowska	47B	141804_5.0013	540/1	2	3	157
758	Gołków	Gołkowska	47B	141804_5.0013	540/1	2	3	119
759	Gołków	Gołkowska	50B	141804_5.0013	402	2	3	143
760	Gołków	Gołkowska	58b	141804_5.0013	396/19	2	3	48
761	Gołków	Gołkowska	61A	141804_5.0013	533/1	2	3	106
762	Gołków	Gołkowska	81A	141804_5.0013	510	2	3	161
763	Gołków	Gołkowska	81A	141804_5.0013	510	2	3	116
764	Gołków	Gołkowska	81A	141804_5.0013	510	2	3	163
765	Gołków	Gołkowska	81b	141804_5.0013	523/1	2	3	147
766	Gołków	Gołkowska	86c	141804_5.0013	216/1	2	3	112
767	Gołków	Gołkowska	91A	141804_5.0013	343	2	3	157
768	Gołków	Gołkowska	95A	141804_5.0013	335	2	3	67
769	Gołków	Łąkowa	11	141804_5.0013	718	2	3	34
770	Gołków	Oleńki Billewiczówny	8	141804_5.0013	762/10	2	3	146
771	Gołków	Oleńki Billewiczówny	5A	141804_5.0013	760/1	2	3	188
772	Gołków	Przemysłowa	13	141804_5.0013	119	2	3	36
773	Gołków	Soroki	4	141804_5.0013	764/1	1	3	52
774	Gołków	Soroki	4	141804_5.0013	764/1	2	3	12
775	Gołków	Soroki	4A	141804_5.0013	764/2	2	3	92
776	Gołków	Szaniec	6	141804_5.0013	767/1	1	3	99
777	Gołków	Zielona	6	141804_5.0013	362	2	3	147
778	Gołków	Zielona	7	141804_5.0013	447/1	2	3	178
779	Gołków	Zielona	13	141804_5.0013	417	2	3	74
780	Gołków	Zielona	14	141804_5.0013	356	2	3	126
781	Gołków	Zielona	17	141804_5.0013	413	2	3	38
782	Gołków	Zielona	17	141804_5.0013	413	2	3	48
783	Gołków	Zielona	3A	141804_5.0013	514	1	3	88
784	Gołków	Zielona	9c	141804_5.0013	424	2	3	105
785	Gołków		3	141804_5.0013	765/1	2	3	154
786	Gołków		10	141804_5.0013	744	1	3	110
787	Gołków		15	141804_5.0013	734/4	2	3	86
788	Gołków			141804_5.0013	735/1	2	3	144
789	Grochowa	Zbigniewa Pawlaka	1	141804_5.0014	89/10	2	3	132

Lp.	Miejscowość	Ulica	Nr domu	Nr obrębu	Nr działki	Typ płyt***	Stan płyt**	Ilość płyt a-c w m ² *
790	Grochowa	Zbigniewa Pawlaka	2	141804_5.0014	49/7	2	3	298
791	Grochowa	Zbigniewa Pawlaka	2	141804_5.0014	49/7	2	3	359
792	Grochowa	Zbigniewa Pawlaka	2	141804_5.0014	49/7	2	3	240
793	Grochowa	Zbigniewa Pawlaka	3	141804_5.0014	46/2	1	3	68
794	Grochowa	Zbigniewa Pawlaka	5	141804_5.0014	43/3	1	3	127
795	Grochowa	Zbigniewa Pawlaka	6	141804_5.0014	41	2	3	231
796	Grochowa	Zbigniewa Pawlaka	6	141804_5.0014	41	2	3	108
797	Grochowa	Zbigniewa Pawlaka	6	141804_5.0014	41	2	3	171
798	Grochowa	Zbigniewa Pawlaka	10	141804_5.0014	37	2	3	194
799	Grochowa	Zbigniewa Pawlaka	10	141804_5.0014	37	2	3	112
800	Grochowa	Zbigniewa Pawlaka	10	141804_5.0014	37	2	3	274
801	Grochowa	Zbigniewa Pawlaka	10	141804_5.0014	37	2	3	148
802	Grochowa	Zbigniewa Pawlaka	17	141804_5.0014	30/2	2	3	110
803	Grochowa	Zbigniewa Pawlaka	17	141804_5.0014	30/2	2	3	137
804	Grochowa	Zbigniewa Pawlaka	18	141804_5.0014	29	2	3	110
805	Grochowa	Zbigniewa Pawlaka	18	141804_5.0014	29	2	3	120
806	Grochowa	Zbigniewa Pawlaka	18	141804_5.0014	29	2	3	18
807	Grochowa	Zbigniewa Pawlaka	23	141804_5.0014	24	2	3	168
808	Grochowa	Zbigniewa Pawlaka	24	141804_5.0014	23	2	3	137
809	Grochowa	Zbigniewa Pawlaka	28	141804_5.0014	21/7	2	3	107
810	Grochowa	Zbigniewa Pawlaka	28	141804_5.0014	21/7	2	3	406
811	Grochowa	Zbigniewa Pawlaka	28	141804_5.0014	21/7	2	3	71
812	Grochowa	Zbigniewa Pawlaka	28	141804_5.0014	21/7	2	3	137
813	Grochowa	Zbigniewa Pawlaka	29	141804_5.0014	20/6	2	3	338
814	Grochowa	Zbigniewa Pawlaka	29	141804_5.0014	20/6	2	3	137
815	Grochowa	Zbigniewa Pawlaka	29	141804_5.0014	20/6	2	3	137
816	Grochowa	Zbigniewa Pawlaka	31	141804_5.0014	17/7	2	3	48
817	Grochowa	Zbigniewa Pawlaka	31	141804_5.0014	17/7	2	3	110
818	Grochowa	Zbigniewa Pawlaka	32	141804_5.0014	16/6	2	3	47
819	Grochowa	Zbigniewa Pawlaka	33	141804_5.0014	15/6	2	3	180
820	Grochowa	Zbigniewa Pawlaka	33	141804_5.0014	15/6	2	3	243
821	Grochowa	Zbigniewa Pawlaka	33	141804_5.0014	15/6	2	3	223
822	Grochowa	Zbigniewa Pawlaka	33	141804_5.0014	15/6	2	3	185
823	Grochowa	Zbigniewa Pawlaka	33	141804_5.0014	15/6	2	3	74
824	Grochowa	Zbigniewa Pawlaka	36	141804_5.0014	8	2	3	181

Lp.	Miejscowość	Ulica	Nr domu	Nr obrębu	Nr działki	Typ płyt***	Stan płyt**	Ilość płyt a-c w m ² *
825	Grochowa	Zbigniewa Pawłaka	36	141804_5.0014	8	2	3	231
826	Grochowa	Zbigniewa Pawłaka	36	141804_5.0014	8	2	3	69
827	Grochowa	Zbigniewa Pawłaka	36	141804_5.0014	8	2	3	88
828	Grochowa	Zbigniewa Pawłaka	36	141804_5.0014	8	1	3	44
829	Grochowa	Zbigniewa Pawłaka	12A	141804_5.0014	34/1	2	3	182
830	Grochowa	Zbigniewa Pawłaka	12A	141804_5.0014	34/1	2	3	294
831	Grochowa	Zbigniewa Pawłaka	2B	141804_5.0014	45/1	2	3	65
832	Grochowa	Zbigniewa Pawłaka	30A	141804_5.0014	18/4	2	3	190
833	Grochowa	Zbigniewa Pawłaka	30A	141804_5.0014	18/4	2	3	212
834	Grochowa	Zbigniewa Pawłaka	30A	141804_5.0014	18/4	2	3	24
835	Grochowa	Zbigniewa Pawłaka	30A	141804_5.0014	18/4	2	3	130
836	Grochowa	Zbigniewa Pawłaka	30A	141804_5.0014	18/4	2	3	154
837	Grochowa	Zbigniewa Pawłaka	30A	141804_5.0014	18/4	2	3	108
838	Grochowa	Zbigniewa Pawłaka	34C	141804_5.0014	130/1	2	3	184
839	Grochowa	Zbigniewa Pawłaka	35A	141804_5.0014	130/2	2	3	37
840	Grochowa	Zbigniewa Pawłaka	4B	141804_5.0014	44/2	2	3	129
841	Grochowa	Zbigniewa Pawłaka	8B	141804_5.0014	38	2	3	294
842	Grochowa	Zbigniewa Pawłaka	8B	141804_5.0014	38	2	3	211
843	Grochowa	Zbigniewa Pawłaka	8B	141804_5.0014	38	2	3	427
844	Grochowa	Zbigniewa Pawłaka	8C	141804_5.0014	39/6	2	3	259
845	Grochowa	Zbigniewa Pawłaka		141804_5.0014	60/1	2	3	65
846	Grochowa	Zbigniewa Pawłaka		141804_5.0014	49/16	2	3	92
847	Grochowa	Zbigniewa Pawłaka		141804_5.0014	46/1	2	3	98
848	Grochowa	Zbigniewa Pawłaka		141804_5.0014	46/1	2	3	28
849	Grochowa	Zbigniewa Pawłaka		141804_5.0014	75	2	3	88
850	Grochowa	Zbigniewa Pawłaka		141804_5.0014	89/11	2	3	216
851	Grochowa	Zbigniewa Pawłaka		141804_5.0014	89/11	2	3	61
852	Henryków-Urocze	Cicha	5A	141804_5.0015	152/3	2	3	107
853	Henryków-Urocze	Forsycji	1	141804_5.0015	102/8	2	3	103
854	Henryków-Urocze	Gromadzka	2	141804_5.0015	95/15	2	3	161
855	Henryków-Urocze	Gromadzka	2	141804_5.0015	95/15	2	3	174
856	Henryków-Urocze	Gromadzka	4	141804_5.0015	98/17	2	3	109
857	Henryków-Urocze	Gromadzka	10	141804_5.0015	101/1	2	3	109
858	Henryków-Urocze	Gromadzka	16	141804_5.0015	129/17	2	3	83
859	Henryków-Urocze	Gromadzka	17	141804_5.0015	220/5	2	3	147
860	Henryków-Urocze	Gromadzka	17	141804_5.0015	220/5	2	3	214
861	Henryków-Urocze	Gromadzka	17	141804_5.0015	220/5	2	3	283
862	Henryków-Urocze	Gromadzka	27	141804_5.0015	243/6	2	3	272

Lp.	Miejscowość	Ulica	Nr domu	Nr obrębu	Nr działki	Typ płyt***	Stan płyt**	Ilość płyt a-c w m ² *
863	Henryków-Urocze	Gromadzka	27	141804_5.0015	243/6	2	3	75
864	Henryków-Urocze	Imbirowa		141804_5.0015	129/16	2	3	472
865	Henryków-Urocze	Iwa	4	141804_5.0015	62/8	2	3	117
866	Henryków-Urocze	Iwa	6	141804_5.0015	62/5	2	3	115
867	Henryków-Urocze	Iwa	20	141804_5.0015	66/2	2	3	119
868	Henryków-Urocze	Kaliny	7	141804_5.0015	79/11	1	3	127
869	Henryków-Urocze	Kaliny	7	141804_5.0015	79/11	2	3	22
870	Henryków-Urocze	Mokra	13	141804_5.0015	173	2	3	102
871	Henryków-Urocze	Mokra	13	141804_5.0015	173	2	3	99
872	Henryków-Urocze	Mokra	13	141804_5.0015	173	2	3	93
873	Henryków-Urocze	Mokra	21	141804_5.0015	186/31	2	3	64
874	Henryków-Urocze	Mokra	31	141804_5.0015	196/14	2	3	218
875	Henryków-Urocze	Mokra		141804_5.0015	93/2	2	3	58
876	Henryków-Urocze	Mokra		141804_5.0015	188/18	2	3	263
877	Henryków-Urocze	Mokra		141804_5.0015	188/18	2	3	298
878	Henryków-Urocze	Piaskowa	6	141804_5.0015	98/6	2	3	79
879	Henryków-Urocze	Piaskowa	8	141804_5.0015	98/5	2	3	120
880	Henryków-Urocze	Piaskowa		141804_5.0015	97/7	2	3	110
881	Henryków-Urocze	Polna	45	141804_5.0015	208/2	2	3	130
882	Henryków-Urocze	Pracka	4	141804_5.0015	167/9	2	3	49
883	Henryków-Urocze	Różana	5A	141804_5.0015	64/2	2	3	208
884	Henryków-Urocze	Rzeczna	65	141804_5.0015	79/4	2	3	12
885	Henryków-Urocze	Słowicza	10	141804_5.0015	7/1	2	3	35
886	Henryków-Urocze	Słowicza	12	141804_5.0015	8/3	2	3	57
887	Henryków-Urocze	Słowicza	20	141804_5.0015	12/1	2	3	116
888	Henryków-Urocze	Urocza	2	141804_5.0015	159/8	2	3	182
889	Henryków-Urocze	Urocza	2	141804_5.0015	159/8	2	3	146
890	Henryków-Urocze	Urocza	2	141804_5.0015	159/8	2	3	457
891	Henryków-Urocze	Wschodnia	13	141804_5.0015	129/3	2	3	157
892	Henryków-Urocze		1	141804_5.0015	211/8	2	3	81
893	Henryków-Urocze		3	141804_5.0015	212/12	2	3	28
894	Henryków-Urocze		3	141804_5.0015	212/12	2	3	18
895	Henryków-Urocze		19	141804_5.0015	223/11	2	3	94
896	Henryków-Urocze		19	141804_5.0015	223/11	2	3	338
897	Henryków-Urocze		19	141804_5.0015	223/11	2	3	20
898	Henryków-Urocze		3F	141804_5.0015	99/5	2	3	58
899	Henryków-Urocze			141804_5.0015	133/5	2	3	11
900	Jastrzębie	Jastrzębska	5	141804_5.0016	126	2	3	31
901	Jastrzębie	Jastrzębska	22	141804_5.0016	52/1	2	3	97
902	Jastrzębie	Jastrzębska	22	141804_5.0016	52/1	2	3	264
903	Jastrzębie	Jastrzębska	22	141804_5.0016	52/1	2	3	61
904	Jastrzębie	Ptaków Leśnych	8	141804_5.0016	95/18	2	3	82
905	Jastrzębie	Ptaków Leśnych	8	141804_5.0016	95/18	2	3	21
906	Jastrzębie	Ptaków Leśnych	8	141804_5.0016	95/18	2	3	202
907	Jastrzębie	Ptaków Leśnych	39	141804_5.0016	74/15	2	3	12
908	Jastrzębie	Ptaków Leśnych	43	141804_5.0016	74/3	2	3	83
909	Jastrzębie	Ptaków Leśnych	50	141804_5.0016	75/24	2	3	216
910	Jastrzębie	Ptaków Leśnych	50	141804_5.0016	75/24	2	3	199
911	Jastrzębie	Ptaków Leśnych	57	141804_5.0016	70/4	2	3	219
912	Jastrzębie	Ptaków Leśnych	57	141804_5.0016	70/4	2	3	77

Lp.	Miejscowość	Ulica	Nr domu	Nr obrębu	Nr działki	Typ płyt***	Stan płyt**	Ilość płyt a-c w m ² *
913	Jastrzębie	Ptaków Leśnych	57	141804_5.0016	70/4	2	3	163
914	Jastrzębie	Ptaków Leśnych	74	141804_5.0016	56/33	2	3	120
915	Jastrzębie	Ptaków Leśnych	74	141804_5.0016	56/33	2	3	97
916	Jastrzębie	Ptaków Leśnych	74	141804_5.0016	56/33	2	3	311
917	Jastrzębie	Ptaków Leśnych	102	141804_5.0016	44/8	2	3	201
918	Jastrzębie	Ptaków Leśnych	102	141804_5.0016	44/8	2	3	178
919	Jastrzębie	Ptaków Leśnych	106	141804_5.0016	44/2	2	3	103
920	Jastrzębie	Wierzbowa	12	141804_5.0016	15/6	1	3	106
921	Jastrzębie	Wierzbowa	18	141804_5.0016	22/2	2	3	143
922	Jastrzębie		1	141804_5.0016	10	2	3	37
923	Jastrzębie		3	141804_5.0016	94/3	2	3	119
924	Jastrzębie		3	141804_5.0016	116	2	3	24
925	Jastrzębie		4	141804_5.0016	117	2	3	21
926	Jastrzębie		7	141804_5.0016	4	2	3	372
927	Jastrzębie		11	141804_5.0016	6	2	3	148
928	Jastrzębie		39	141804_5.0016	42/6	2	3	184
929	Jazgarzew	Amarantowa	26A	141804_5.0017	190/6	2	3	139
930	Jazgarzew	Dzikich Gęsi	1	141804_5.0018	1/5	2	3	208
931	Jazgarzew	Dzikich Gęsi	109	141804_5.0018	65	2	3	37
932	Jazgarzew	Gajowa	22	141804_5.0017	181	2	3	120
933	Jazgarzew	Główna	2	141804_5.0017	51	2	3	37
934	Jazgarzew	Główna	4	141804_5.0017	53/2	2	3	106
935	Jazgarzew	Główna	4	141804_5.0017	53/2	2	3	192
936	Jazgarzew	Główna	6	141804_5.0017	54	2	3	57
937	Jazgarzew	Główna	8	141804_5.0017	55	2	3	136
938	Jazgarzew	Główna	11	141804_5.0017	405	2	3	27
939	Jazgarzew	Główna	13	141804_5.0017	418	2	3	49
940	Jazgarzew	Główna	13	141804_5.0017	418	2	3	11
941	Jazgarzew	Główna	15	141804_5.0017	419	2	3	91
942	Jazgarzew	Główna	16	141804_5.0017	58	2	3	115
943	Jazgarzew	Główna	16	141804_5.0017	58	1	3	208
944	Jazgarzew	Główna	16	141804_5.0017	58	2	3	150
945	Jazgarzew	Główna	17	141804_5.0017	420	1	3	40
946	Jazgarzew	Główna	17	141804_5.0017	420	2	3	82
947	Jazgarzew	Główna	18	141804_5.0017	61/1	2	3	71
948	Jazgarzew	Główna	22	141804_5.0017	63	2	3	75
949	Jazgarzew	Główna	24	141804_5.0017	64	2	3	96
950	Jazgarzew	Główna	24	141804_5.0017	64	2	3	184
951	Jazgarzew	Główna	25	141804_5.0017	437	2	3	96
952	Jazgarzew	Główna	25	141804_5.0017	437	2	3	99
953	Jazgarzew	Główna	25	141804_5.0017	437	2	3	110
954	Jazgarzew	Główna	26	141804_5.0017	65	2	3	95
955	Jazgarzew	Główna	26	141804_5.0017	65	1	3	150
956	Jazgarzew	Główna	26	141804_5.0017	65	2	3	115
957	Jazgarzew	Główna	28	141804_5.0017	66	2	3	55
958	Jazgarzew	Główna	28	141804_5.0017	66	2	3	75
959	Jazgarzew	Główna	28	141804_5.0017	66	2	3	92
960	Jazgarzew	Główna	30	141804_5.0017	67/1	2	3	59
961	Jazgarzew	Główna	30	141804_5.0017	67/1	2	3	27
962	Jazgarzew	Główna	32	141804_5.0017	68/4	2	3	51

Lp.	Miejscowość	Ulica	Nr domu	Nr obrębu	Nr działki	Typ płyt***	Stan płyt**	Ilość płyt a-c w m ² *
963	Jazgarzew	Główna	32	141804_5.0017	68/4	1	3	72
964	Jazgarzew	Główna	33	141804_5.0017	445/1	2	3	44
965	Jazgarzew	Główna	34	141804_5.0017	69/1	2	3	144
966	Jazgarzew	Główna	34	141804_5.0017	69/1	2	3	222
967	Jazgarzew	Główna	34	141804_5.0017	69/1	2	3	35
968	Jazgarzew	Główna	37	141804_5.0017	444	2	3	134
969	Jazgarzew	Główna	38	141804_5.0017	72	2	3	130
970	Jazgarzew	Główna	42	141804_5.0017	82/4	2	3	49
971	Jazgarzew	Główna	42	141804_5.0017	82/4	1	3	31
972	Jazgarzew	Główna	45	141804_5.0017	455/4	2	3	158
973	Jazgarzew	Główna	45	141804_5.0017	455/4	2	3	127
974	Jazgarzew	Główna	45	141804_5.0017	455/4	2	3	115
975	Jazgarzew	Główna	46	141804_5.0017	110/2	2	3	29
976	Jazgarzew	Główna	46	141804_5.0017	110/2	2	3	95
977	Jazgarzew	Główna	46	141804_5.0017	110/2	1	3	68
978	Jazgarzew	Główna	48	141804_5.0017	144/6	2	3	82
979	Jazgarzew	Główna	51	141804_5.0017	252/1	2	3	91
980	Jazgarzew	Główna	55	141804_5.0017	249/2	2	3	33
981	Jazgarzew	Główna	63	141804_5.0017	161	2	3	103
982	Jazgarzew	Główna	10a	141804_5.0017	57/2	2	3	40
983	Jazgarzew	Główna	23A	141804_5.0017	423	2	3	54
984	Jazgarzew	Główna	32a	141804_5.0017	68/6	2	3	86
985	Jazgarzew	Główna	47a	141804_5.0017	255/5	2	3	117
986	Jazgarzew	Główna		141804_5.0017	113/2	2	3	64
987	Jazgarzew	Główna		141804_5.0017	171	2	3	54
988	Jazgarzew	Górna	1	141804_5.0017	107/3	2	3	67
989	Jazgarzew	Górna	3	141804_5.0017	105	2	3	32
990	Jazgarzew	Górna	4	141804_5.0017	84	2	3	91
991	Jazgarzew	Górna	4	141804_5.0017	84	2	3	26
992	Jazgarzew	Górna	6	141804_5.0017	86/3	2	3	102
993	Jazgarzew	Górna	6	141804_5.0017	86/3	2	3	113
994	Jazgarzew	Górna	8	141804_5.0017	89	2	3	33
995	Jazgarzew	Górna	11	141804_5.0017	97	1	3	78
996	Jazgarzew	Górna	44	141804_5.0017	109/2	2	3	124
997	Jazgarzew	Górna	1a	141804_5.0017	107/4	2	3	97
998	Jazgarzew	Leśna	2	141804_5.0017	153/3	2	3	49
999	Jazgarzew	Leśna	3	141804_5.0017	265	2	3	49
1000	Jazgarzew	Leśna	4	141804_5.0017	154/1	2	3	95
1001	Jazgarzew	Leśna	4	141804_5.0017	154/1	2	3	55
1002	Jazgarzew	Leśna	5	141804_5.0017	267	2	3	89
1003	Jazgarzew	Leśna	12	141804_5.0017	166	2	3	40
1004	Jazgarzew	Leśna	16	141804_5.0017	170/4	2	3	57
1005	Jazgarzew	Leśna	16	141804_5.0017	170/4	2	3	123
1006	Jazgarzew	Leśna	20	141804_5.0017	172	2	3	65
1007	Jazgarzew	Leśna	39	141804_5.0017	319	2	3	49
1008	Jazgarzew	Leśna	39	141804_5.0017	328	2	3	46
1009	Jazgarzew	Leśna	41	141804_5.0017	332	2	3	37
1010	Jazgarzew	Leśna	41	141804_5.0017	332	2	3	38
1011	Jazgarzew	Leśna	20a	141804_5.0017	175	2	3	42
1012	Jazgarzew	Leśna	27A	141804_5.0017	305	2	3	96

Lp.	Miejscowość	Ulica	Nr domu	Nr obrębu	Nr działki	Typ płyt***	Stan płyt**	Ilość płyt a-c w m ² *
1013	Jazgarzew	Leśna	28A	141804_5.0017	192	2	3	51
1014	Jazgarzew	Leśna	2a	141804_5.0017	153/4	2	3	38
1015	Jazgarzew	Leśna	30A	141804_5.0017	195	2	3	55
1016	Jazgarzew	Leśna	37b	141804_5.0017	322/2	2	3	99
1017	Jazgarzew	Rajska	43	141804_5.0017	454	2	3	38
1018	Jazgarzew	Rajska	43	141804_5.0017	454	2	3	78
1019	Jazgarzew	Rajska	43	141804_5.0017	454	2	3	49
1020	Jazgarzew	Rajska	43	141804_5.0017	454	2	3	379
1021	Jazgarzew	Rajska	43	141804_5.0017	454	2	3	25
1022	Jazgarzew	Runa Leśnego	5	141804_5.0017	460	2	3	59
1023	Jazgarzew	Szkolna	1	141804_5.0017	456	2	3	129
1024	Jazgarzew	Szkolna	2	141804_5.0017	256	2	3	95
1025	Jazgarzew	Szkolna	4	141804_5.0017	258	2	3	96
1026	Jazgarzew	Szkolna	4	141804_5.0017	258	2	3	33
1027	Jazgarzew	Szkolna	7	141804_5.0017	461	2	3	75
1028	Jazgarzew	Szkolna	8	141804_5.0017	259	2	3	51
1029	Jazgarzew	Szkolna	9	141804_5.0017	477/2	2	3	51
1030	Jazgarzew	Szkolna	16	141804_5.0017	284	2	3	71
1031	Jazgarzew	Szkolna	17	141804_5.0017	477/1	2	3	76
1032	Jazgarzew	Szkolna	18	141804_5.0017	295	2	3	68
1033	Jazgarzew	Szkolna	18	141804_5.0017	295	2	3	34
1034	Jazgarzew	Szkolna	19	141804_5.0017	482	2	3	28
1035	Jazgarzew	Szkolna	19	141804_5.0017	482	2	3	55
1036	Jazgarzew	Szkolna	20	141804_5.0017	298	2	3	103
1037	Jazgarzew	Szkolna	20	141804_5.0017	298	2	3	38
1038	Jazgarzew	Szkolna	20	141804_5.0017	298	2	3	46
1039	Jazgarzew	Szkolna	12d	141804_5.0017	274	2	3	103
1040	Jazgarzew	Szkolna	15a	141804_5.0017	475	2	3	11
1041	Jazgarzew	Szkolna	1b	141804_5.0017	455/2	2	3	89
1042	Jazgarzew	Szkolna	2A	141804_5.0017	255/2	2	3	93
1043	Jazgarzew	Szkolna	3A	141804_5.0017	458	2	3	288
1044	Jesówka	Borsuka	7	141804_5.0018	242	2	3	133
1045	Jesówka	Borsuka	20	141804_5.0018	115/7	2	3	124
1046	Jesówka	Droga Żubrów	3	141804_5.0018	229	2	3	131
1047	Jesówka	Droga Żubrów	7	141804_5.0018	228	2	3	115
1048	Jesówka	Droga Żubrów	7	141804_5.0018	228	2	3	84
1049	Jesówka	Dzikich Gęsi	5	141804_5.0018	5	2	3	417
1050	Jesówka	Dzikich Gęsi	5	141804_5.0018	5	2	3	35
1051	Jesówka	Dzikich Gęsi	5	141804_5.0018	5	1	3	28
1052	Jesówka	Dzikich Gęsi	5	141804_5.0018	5	2	3	62
1053	Jesówka	Dzikich Gęsi	7	141804_5.0018	6/2	1	3	65
1054	Jesówka	Dzikich Gęsi	7	141804_5.0018	6/2	2	3	146
1055	Jesówka	Dzikich Gęsi	7	141804_5.0018	6/2	2	3	79
1056	Jesówka	Dzikich Gęsi	10	141804_5.0018	26	1	3	64
1057	Jesówka	Dzikich Gęsi	10	141804_5.0018	26	2	3	69
1058	Jesówka	Dzikich Gęsi	10	141804_5.0018	26	2	3	122
1059	Jesówka	Dzikich Gęsi	18	141804_5.0018	95/1	2	3	99
1060	Jesówka	Dzikich Gęsi	22	141804_5.0018	98	2	3	106
1061	Jesówka	Dzikich Gęsi	25	141804_5.0018	25	2	3	91
1062	Jesówka	Dzikich Gęsi	32	141804_5.0018	111/2	2	3	119

Lp.	Miejscowość	Ulica	Nr domu	Nr obrębu	Nr działki	Typ płyt***	Stan płyt**	Ilość płyt a-c w m ² *
1063	Jesówka	Dzikich Gęsi	33	141804_5.0018	27	2	3	44
1064	Jesówka	Dzikich Gęsi	37	141804_5.0018	29	2	3	71
1065	Jesówka	Dzikich Gęsi	37	141804_5.0018	29	2	3	23
1066	Jesówka	Dzikich Gęsi	45	141804_5.0018	31	2	3	171
1067	Jesówka	Dzikich Gęsi	45	141804_5.0018	31	2	3	60
1068	Jesówka	Dzikich Gęsi	51	141804_5.0018	33	2	3	160
1069	Jesówka	Dzikich Gęsi	55	141804_5.0018	34	2	3	139
1070	Jesówka	Dzikich Gęsi	55	141804_5.0018	34	2	3	115
1071	Jesówka	Dzikich Gęsi	55	141804_5.0018	34	2	3	96
1072	Jesówka	Dzikich Gęsi	55	141804_5.0018	34	2	3	136
1073	Jesówka	Dzikich Gęsi	55	141804_5.0018	34	2	3	133
1074	Jesówka	Dzikich Gęsi	64	141804_5.0018	141/1	2	3	144
1075	Jesówka	Dzikich Gęsi	72	141804_5.0018	54	2	3	103
1076	Jesówka	Dzikich Gęsi	72	141804_5.0018	54	2	3	35
1077	Jesówka	Dzikich Gęsi	72	141804_5.0018	54	2	3	24
1078	Jesówka	Graniczna	12	141804_5.0018	184	2	3	70
1079	Jesówka	Graniczna	12	141804_5.0018	184	2	3	106
1080	Jesówka	Graniczna	22	141804_5.0018	309/4	2	3	105
1081	Jesówka	Graniczna	55	141804_5.0018	314/9	2	3	50
1082	Jesówka	Graniczna	60A	141804_5.0018	326/10	2	3	55
1083	Jesówka	Jeża	14	141804_5.0018	177/3	2	3	73
1084	Jesówka	Jeża	69	141804_5.0018	189	2	3	52
1085	Jesówka	Jeża	69	141804_5.0018	189	1	3	109
1086	Jesówka	Kuny	3	141804_5.0018	166	2	3	119
1087	Jesówka	Kuny	47	141804_5.0018	32	2	3	143
1088	Jesówka	Kuny	47	141804_5.0018	32	2	3	29
1089	Jesówka	Kuny	47	141804_5.0018	32	2	3	102
1090	Jesówka	Kuny	47	141804_5.0018	32	2	3	28
1091	Jesówka	Leśniczówki	5A	141804_5.0018	307/2	2	3	71
1092	Jesówka	Leśnych Kwiatów	28	141804_5.0018	301	2	3	82
1093	Jesówka	Leśnych Kwiatów	28	141804_5.0018	301	2	3	85
1094	Jesówka	Lisia	2	141804_5.0018	163	2	3	153
1095	Jesówka	Lisia	6	141804_5.0018	164/4	2	3	185
1096	Jesówka	Lisia	8	141804_5.0018	162	2	3	76
1097	Jesówka	Łowiecka	4	141804_5.0018	213	2	3	74
1098	Jesówka	Myśliwska	5	141804_5.0018	96/5	2	3	54
1099	Jesówka	Niedźwiedzia	9	141804_5.0018	277	2	3	100
1100	Jesówka	Niedźwiedzia	9	141804_5.0018	277	2	3	99
1101	Jesówka	Niedźwiedzia	9	141804_5.0018	277	2	3	72
1102	Jesówka	Niedźwiedzia	30	141804_5.0018	124/5	2	3	17
1103	Jesówka	Niedźwiedzia	30	141804_5.0018	124/5	2	3	19
1104	Jesówka	Piżmaka	4	141804_5.0018	185	2	3	115
1105	Jesówka	Rysia	5	141804_5.0018	216	2	3	147
1106	Jesówka	Żbika	12	141804_5.0018	258/2	2	3	49
1107	Jesówka		20	141804_5.0018	285	2	3	59
1108	Jesówka		24	141804_5.0018	81	2	3	89
1109	Jesówka		36	141804_5.0018	240	2	3	62
1110	Jesówka		36	141804_5.0018	240	2	3	146
1111	Józefosław	Działkowa	48	141804_5.0019	58/4	2	3	151
1112	Józefosław	Działkowa	48	141804_5.0019	58/4	2	3	7

Lp.	Miejscowość	Ulica	Nr domu	Nr obrębu	Nr działki	Typ płyt***	Stan płyt**	Ilość płyt a-c w m ² *
1113	Józefosław	Działkowa	80	141804_5.0019	70/10	2	3	211
1114	Józefosław	Geodetów	11	141804_5.0019	57/28	2	3	158
1115	Józefosław	Ogrodowa	16A	141804_5.0019	38/6	2	3	139
1116	Józefosław	Osiedlowa	2	141804_5.0019	23/38	2	3	304
1117	Józefosław	Osiedlowa	2	141804_5.0019	23/38	2	3	191
1118	Józefosław	Osiedlowa	6	141804_5.0019	23/45	2	3	63
1119	Józefosław	Osiedlowa	33	141804_5.0019	139/66	2	3	87
1120	Józefosław	Osiedlowa	44	141804_5.0019	18/16	2	3	132
1121	Józefosław	Osiedlowa	46	141804_5.0019	18/8	2	3	100
1122	Józefosław	Osiedlowa	46	141804_5.0019	18/8	2	3	177
1123	Józefosław	Osiedlowa	46	141804_5.0019	18/8	2	3	266
1124	Józefosław	Osiedlowa	48	141804_5.0019	16/5	2	3	144
1125	Józefosław	Osiedlowa	49	141804_5.0019	9/12	2	3	165
1126	Józefosław	Osiedlowa	49	141804_5.0019	9/12	2	3	129
1127	Józefosław	Osiedlowa	50	141804_5.0019	15/2	2	3	330
1128	Józefosław	Osiedlowa	65	141804_5.0019	4/4	2	3	156
1129	Józefosław	Osiedlowa	65	141804_5.0019	4/4	2	3	195
1130	Józefosław	Osiedlowa	77	141804_5.0019	1/1	2	3	338
1131	Józefosław	Osiedlowa	29b	141804_5.0019	139/48	2	3	272
1132	Józefosław	Osiedlowa	4d	141804_5.0019	23/46	2	3	187
1133	Józefosław	Osiedlowa	50f	141804_5.0019	15/3	2	3	218
1134	Józefosław	Osiedlowa	50f	141804_5.0019	15/3	2	3	47
1135	Józefosław	Osiedlowa	6b	141804_5.0019	23/16	2	3	199
1136	Józefosław	Sasanki	83	141804_5.0019	38/11	2	3	134
1137	Józefosław	Wilanowska	7	141804_5.0019	128	2	3	228
1138	Józefosław	Wilanowska	7	141804_5.0019	128	2	3	468
1139	Józefosław	Wilanowska	13	141804_5.0019	51/23	2	3	49
1140	Józefosław	Wilanowska	15	141804_5.0019	47/24	2	3	98
1141	Józefosław	Wilanowska	15	141804_5.0019	47/24	2	3	259
1142	Józefosław	Wilanowska	16	141804_5.0019	85/43	2	3	247
1143	Józefosław	Wilanowska	16	141804_5.0019	85/43	2	3	174
1144	Józefosław	Wilanowska	16	141804_5.0019	85/43	2	3	33
1145	Józefosław	Żwirowa	3	141804_5.0019	60/7	2	3	122
1146	Józefosław	Żwirowa	5	141804_5.0019	61/1	2	3	144
1147	Józefosław			141804_5.0019	66/27	2	3	204
1148	Julianów		80	141804_5.0020	12/29	2	3	171
1149	Kamionka	Aleja Halin	4	141804_5.0021	95/2	2	3	133
1150	Kamionka	Aleja Halin	16	141804_5.0021	84	2	3	89
1151	Kamionka	Bobrowiecka	37	141804_5.0021	147/3	2	3	298
1152	Kamionka	Bobrowiecka	37	141804_5.0021	147/3	2	3	82
1153	Kamionka	Bobrowiecka	37	141804_5.0021	147/3	2	3	158
1154	Kamionka	Bobrowiecka	37	141804_5.0021	147/3	2	3	160
1155	Kamionka	Główna	29	141804_5.0021	58	2	3	79
1156	Kamionka	Główna	29	141804_5.0021	58	2	3	37
1157	Kamionka	Główna	35	141804_5.0021	53/2	1	3	88
1158	Kamionka	Główna	45	141804_5.0021	49/12	2	3	191
1159	Kamionka	Główna	60	141804_5.0021	38	2	3	192
1160	Kamionka	Główna	62	141804_5.0021	35	1	3	182
1161	Kamionka	Główna	62	141804_5.0021	35	2	3	37
1162	Kamionka	Gwalberta	7	141804_5.0021	79	2	3	150

Lp.	Miejscowość	Ulica	Nr domu	Nr obrębu	Nr działki	Typ płyt***	Stan płyt**	Ilość płyt a-c w m ² *
1163	Kamionka	Lasek Sosnowy	9	141804_5.0021	124/14	2	3	127
1164	Kamionka	Lawendowa	1	141804_5.0021	6/10	2	3	126
1165	Kamionka	Przemysłowa	68/70	141804_5.0021	130/4	2	3	156
1166	Kamionka	Przemysłowa	68/70	141804_5.0021	130/4	2	3	117
1167	Kamionka	Przemysłowa		141804_5.0021	138/1	2	3	122
1168	Kamionka	Przemysłowa		141804_5.0021	138/1	2	3	148
1169	Kamionka	Przemysłowa		141804_5.0021	138/1	2	3	96
1170	Kamionka	Przy Stawie	3	141804_5.0021	125/4	2	3	136
1171	Kamionka	Przy Stawie	8	141804_5.0021	125/6	2	3	99
1172	Kamionka	Przy Stawie	9	141804_5.0021	125/5	2	3	16
1173	Kuleszówka	Cicha	25A	141804_5.0023	18/3	2	3	89
1174	Kuleszówka	Masztowa	6	141804_5.0023	19/25	2	3	66
1175	Kuleszówka	Masztowa	23	141804_5.0023	23/10	2	3	75
1176	Kuleszówka	Masztowa	23	141804_5.0023	23/10	2	3	257
1177	Kuleszówka	Szarych Zajęczków	4	141804_5.0023	14/12	2	3	9
1178	Kuleszówka	Szarych Zajęczków	7	141804_5.0023	6/6	2	3	34
1179	Kuleszówka	Szarych Zajęczków	8	141804_5.0023	12/1	2	3	8
1180	Kuleszówka	Szarych Zajęczków	13	141804_5.0023	2/17	2	3	35
1181	Kuleszówka	Szarych Zajęczków	13	141804_5.0023	2/17	2	3	129
1182	Kuleszówka	Szarych Zajęczków		141804_5.0023	9/2	2	3	137
1183	Kuleszówka	Szarych Zajęczków		141804_5.0023	17/1	2	3	55
1184	Kuleszówka	Szarych Zajęczków		141804_5.0023	17/1	2	3	83
1185	Kuleszówka	Szarych Zajęczków		141804_5.0023	17/1	2	3	42
1186	Kuleszówka	Złoty Piasek	59	141804_5.0023	21/5	2	3	223
1187	Kuleszówka	Złoty Piasek	61	141804_5.0023	21/13	2	3	112
1188	Łbiska	15 Sierpnia	10	141804_5.0024	15	2	3	102
1189	Łbiska	15 Sierpnia	10	141804_5.0024	15	2	3	93
1190	Łbiska	Bolesława Chrobrego	3	141804_5.0024	33	2	3	141
1191	Łbiska	Bolesława Chrobrego	3	141804_5.0024	33	2	3	160
1192	Łbiska	Bolesława Chrobrego	4	141804_5.0024	38/4	2	3	91
1193	Łbiska	Bolesława Chrobrego	12	141804_5.0024	2/7	2	3	239
1194	Łbiska	Bolesława Chrobrego	12	141804_5.0024	2/7	2	3	45
1195	Łbiska	Bolesława Chrobrego	12	141804_5.0024	2/7	2	3	337
1196	Łbiska	Bolesława Chrobrego	12	141804_5.0024	2/7	2	3	65
1197	Łbiska	Bolesława Chrobrego	12	141804_5.0024	2/7	2	3	100
1198	Łbiska	Bolesława Chrobrego	12	141804_5.0024	2/7	2	3	24
1199	Łbiska	Bolesława Chrobrego	15	141804_5.0024	35/1	2	3	153
1200	Łbiska	Bolesława Chrobrego	23	141804_5.0024	37	2	3	136
1201	Łbiska	Bolesława Chrobrego	23	141804_5.0024	37	2	3	147
1202	Łbiska	Bolesława Chrobrego	23	141804_5.0024	37	2	3	345

Lp.	Miejscowość	Ulica	Nr domu	Nr obrębu	Nr działki	Typ płyt***	Stan płyt**	Ilość płyt a-c w m ² *
1203	Łbiska	Bolesława Chrobrego	23	141804_5.0024	37	2	3	124
1204	Łbiska	Bolesława Chrobrego	23	141804_5.0024	37	2	3	44
1205	Łbiska	Bolesława Chrobrego	23	141804_5.0024	37	2	3	168
1206	Łbiska	Bolesława Chrobrego	24	141804_5.0024	4	2	3	259
1207	Łbiska	Bolesława Chrobrego	24	141804_5.0024	4	2	3	148
1208	Łbiska	Bolesława Chrobrego	27	141804_5.0024	38/5	2	3	153
1209	Łbiska	Bolesława Chrobrego	29	141804_5.0024	39	2	3	190
1210	Łbiska	Bolesława Chrobrego	29	141804_5.0024	39	2	3	30
1211	Łbiska	Bolesława Chrobrego	29	141804_5.0024	39	2	3	54
1212	Łbiska	Bolesława Chrobrego	29	141804_5.0024	39	2	3	42
1213	Łbiska	Bolesława Chrobrego	33	141804_5.0024	40	2	3	136
1214	Łbiska	Bolesława Chrobrego	33	141804_5.0024	40	2	3	181
1215	Łbiska	Bolesława Chrobrego	34	141804_5.0024	7/11	2	3	148
1216	Łbiska	Bolesława Chrobrego	34	141804_5.0024	7/11	2	3	97
1217	Łbiska	Bolesława Chrobrego	38	141804_5.0024	8	2	3	87
1218	Łbiska	Bolesława Chrobrego	57	141804_5.0024	51	2	3	89
1219	Łbiska	Bolesława Chrobrego	62	141804_5.0024	23/1	2	3	103
1220	Łbiska	Bolesława Chrobrego	64	141804_5.0024	24/2	2	3	86
1221	Łbiska	Bolesława Chrobrego	64	141804_5.0024	24/2	2	3	23
1222	Łbiska	Bolesława Chrobrego	65	141804_5.0024	54/42	1	3	156
1223	Łbiska	Bolesława Chrobrego	67	141804_5.0024	54/46	2	3	32
1224	Łbiska	Bolesława Chrobrego	70	141804_5.0024	118	2	3	113
1225	Łbiska	Bolesława Chrobrego	70	141804_5.0024	118	1	3	78
1226	Łbiska	Bolesława Chrobrego	78	141804_5.0029	10	2	3	305
1227	Łbiska	Bolesława Chrobrego	78	141804_5.0029	10	2	3	164
1228	Łbiska	Bolesława Chrobrego	78	141804_5.0029	10	2	3	24
1229	Łbiska	Bolesława Chrobrego	78	141804_5.0029	10	2	3	20
1230	Łbiska	Bolesława Chrobrego	78	141804_5.0029	10	2	3	106
1231	Łbiska	Bolesława Chrobrego	78	141804_5.0029	10	2	3	219
1232	Mieszkowo	Malinowa	1	141804_5.0025	56/3	2	3	79
1233	Mieszkowo	Malinowa	4	141804_5.0025	26/3	2	3	89
1234	Mieszkowo	Malinowa	4	141804_5.0025	26/3	2	3	34
1235	Mieszkowo	Malinowa	4	141804_5.0025	26/3	2	3	70
1236	Mieszkowo	Malinowa	12	141804_5.0025	20/1	2	3	226
1237	Mieszkowo	Malinowa	12	141804_5.0025	20/1	2	3	219
1238	Mieszkowo	Malinowa	12	141804_5.0025	20/1	2	3	30
1239	Mieszkowo	Malinowa	12	141804_5.0025	20/1	2	3	14

Lp.	Miejscowość	Ulica	Nr domu	Nr obrębu	Nr działki	Typ płyt***	Stan płyt**	Ilość płyt a-c w m ² *
1240	Mieszkowo	Malinowa	12	141804_5.0025	20/1	2	3	112
1241	Mieszkowo	Malinowa	22	141804_5.0025	10/2	2	3	68
1242	Mieszkowo	Malinowa	23	141804_5.0025	7/32	2	3	137
1243	Mieszkowo	Malinowa	20A	141804_5.0025	12/1	2	3	132
1244	Mieszkowo	Malinowa	20A	141804_5.0025	12/1	2	3	72
1245	Mieszkowo	Malinowa	20A	141804_5.0025	12/1	2	3	226
1246	Mieszkowo	Malinowa	20A	141804_5.0025	12/1	2	3	42
1247	Mieszkowo	Malinowa	20A	141804_5.0025	12/1	2	3	52
1248	Mieszkowo	Malinowa	2A	141804_5.0025	28/1	2	3	156
1249	Mieszkowo	Malinowa	2A	141804_5.0025	28/1	2	3	85
1250	Mieszkowo	Malinowa		141804_5.0025	7/25	2	3	24
1251	Mieszkowo	Pod Gruszą	1	141804_5.0025	78/10	2	3	164
1252	Mieszkowo	Pod Gruszą	1	141804_5.0025	78/10	2	3	208
1253	Mieszkowo	Pod Gruszą	2A	141804_5.0025	89/4	2	3	120
1254	Mieszkowo	Szklarniowa	2	141804_5.0025	67/4	2	3	44
1255	Mieszkowo	Szklarniowa	2	141804_5.0025	67/4	2	3	115
1256	Mieszkowo	Szklarniowa	8	141804_5.0025	58/2	2	3	133
1257	Mieszkowo	Szklarniowa	8	141804_5.0025	58/2	2	3	37
1258	Mieszkowo	Szklarniowa	8	141804_5.0025	58/2	2	3	15
1259	Mieszkowo	Szklarniowa	8	141804_5.0025	58/2	2	3	10
1260	Mieszkowo	Szklarniowa	8	141804_5.0025	58/2	2	3	147
1261	Mieszkowo	Szklarniowa	8	141804_5.0025	58/2	2	3	76
1262	Mieszkowo	Szklarniowa	12b	141804_5.0025	32/5	2	3	79
1263	Mieszkowo	Szklarniowa	6A	141804_5.0025	59	2	3	139
1264	Mieszkowo	Traktowa	1	141804_5.0025	128/2	2	3	92
1265	Mieszkowo	Traktowa	1	141804_5.0025	128/2	2	3	45
1266	Mieszkowo	Traktowa	1	141804_5.0025	128/2	2	3	48
1267	Mieszkowo	Traktowa	1	141804_5.0025	128/2	2	3	115
1268	Mieszkowo	Traktowa	4	141804_5.0025	40/14	2	3	57
1269	Mieszkowo	Traktowa	5	141804_5.0025	126/11	2	3	130
1270	Mieszkowo	Traktowa	5	141804_5.0025	126/11	2	3	182
1271	Mieszkowo	Traktowa	13	141804_5.0025	50/3	2	3	38
1272	Mieszkowo	Traktowa	15	141804_5.0025	49/1	2	3	78
1273	Mieszkowo	Traktowa		141804_5.0025	111	2	3	59
1274	Mieszkowo	Traktowa		141804_5.0025	111	2	3	71
1275	Mieszkowo	Traktowa		141804_5.0025	111	2	3	42
1276	Mieszkowo	Traktowa		141804_5.0025	111	2	3	45
1277	Mieszkowo	Traktowa		141804_5.0025	111	2	3	38
1278	Mieszkowo	Traktowa		141804_5.0025	111	2	3	45
1279	Mieszkowo			141804_5.0025	33	2	3	88
1280	Nowinki	Gościniec Warecki	59	141804_5.0026	69/1	2	3	134
1281	Nowinki	Gościniec Warecki	60	141804_5.0026	69/4	2	3	194
1282	Nowinki	Gościniec Warecki	62	141804_5.0026	70	2	3	58
1283	Nowinki	Gościniec Warecki	66	141804_5.0026	72	2	3	68
1284	Nowinki	Gościniec Warecki	68	141804_5.0026	73	2	3	41
1285	Nowinki	Gościniec Warecki	68	141804_5.0026	73	2	3	23
1286	Nowinki	Gościniec Warecki	71	141804_5.0026	79	2	3	100

Lp.	Miejscowość	Ulica	Nr domu	Nr obrębu	Nr działki	Typ płyt***	Stan płyt**	Ilość płyt a-c w m ² *
1287	Nowinki	Gościniec Warecki	71	141804_5.0026	79	2	3	36
1288	Nowinki	Gościniec Warecki	71	141804_5.0026	79	2	3	190
1289	Nowinki	Gościniec Warecki	71	141804_5.0026	79	2	3	223
1290	Nowinki	Gościniec Warecki	71	141804_5.0026	79	2	3	204
1291	Nowinki		4	141804_5.0026	66/4	2	3	103
1292	Nowinki		17	141804_5.0026	15	2	3	106
1293	Nowinki		17	141804_5.0026	15	2	3	51
1294	Nowinki		18	141804_5.0026	16	2	3	78
1295	Nowinki			141804_5.0026	31/1	2	3	100
1296	Nowinki			141804_5.0026	14	2	3	67
1297	Orzeszyn	Kasztanowa	29	141804_5.0027	43	2	3	47
1298	Orzeszyn	Kasztanowa	29	141804_5.0027	43	2	3	31
1299	Orzeszyn	Kasztanowa	29	141804_5.0027	43	2	3	113
1300	Orzeszyn	Kasztanowa	29	141804_5.0027	43	2	3	132
1301	Orzeszyn	Kasztanowa	31	141804_5.0027	42	2	3	15
1302	Orzeszyn	Kasztanowa	45	141804_5.0027	40/1	2	3	177
1303	Orzeszyn	Kasztanowa	45	141804_5.0027	40/1	2	3	36
1304	Orzeszyn	Kasztanowa	45	141804_5.0027	40/1	2	3	47
1305	Orzeszyn	Kasztanowa	45	141804_5.0027	40/1	2	3	151
1306	Orzeszyn	Kasztanowa	45	141804_5.0027	40/1	2	3	28
1307	Orzeszyn	Kasztanowa	45	141804_5.0027	40/1	2	3	20
1308	Orzeszyn	Klonowa	1	141804_5.0007	360/1	2	3	71
1309	Orzeszyn	Klonowa	1	141804_5.0007	360/1	1	3	96
1310	Orzeszyn	Klonowa	6	141804_5.0027	142/1	2	3	76
1311	Orzeszyn	Klonowa	18	141804_5.0027	156/2	2	3	30
1312	Orzeszyn	Klonowa	18	141804_5.0027	156/2	2	3	71
1313	Orzeszyn	Klonowa	18	141804_5.0027	156/2	2	3	13
1314	Orzeszyn	Klonowa	18	141804_5.0027	156/2	2	3	13
1315	Orzeszyn	Klonowa	23	141804_5.0027	117/7	2	3	143
1316	Orzeszyn	Klonowa	33	141804_5.0027	117/3	2	3	38
1317	Orzeszyn	Klonowa	33	141804_5.0027	117/3	2	3	24
1318	Orzeszyn	Klonowa	35	141804_5.0027	126	2	3	102
1319	Orzeszyn	Klonowa	43	141804_5.0027	114	2	3	129
1320	Orzeszyn	Klonowa	43	141804_5.0027	114	2	3	76
1321	Orzeszyn	Klonowa	43	141804_5.0027	114	2	3	69
1322	Orzeszyn	Klonowa	43	141804_5.0027	114	2	3	20
1323	Orzeszyn	Klonowa	47	141804_5.0027	113/1	2	3	129
1324	Orzeszyn	Klonowa	47	141804_5.0027	113/1	2	3	102
1325	Orzeszyn	Klonowa	47	141804_5.0027	113/1	2	3	119
1326	Orzeszyn	Klonowa	67	141804_5.0027	107/16	2	3	36
1327	Orzeszyn	Klonowa	67	141804_5.0027	107/16	2	3	127
1328	Orzeszyn	Klonowa	67	141804_5.0027	107/16	2	3	35
1329	Orzeszyn	Klonowa	115	141804_5.0027	21	2	3	119
1330	Orzeszyn	Klonowa	115	141804_5.0027	21	2	3	66
1331	Orzeszyn	Klonowa	115	141804_5.0027	21	2	3	137
1332	Orzeszyn	Klonowa	10A	141804_5.0027	118/1	2	3	112
1333	Orzeszyn	Klonowa	15A	141804_5.0027	158/2	2	3	59
1334	Orzeszyn	Klonowa	15A	141804_5.0027	158/2	1	3	62

Lp.	Miejscowość	Ulica	Nr domu	Nr obrębu	Nr działki	Typ płyt***	Stan płyt**	Ilość płyt a-c w m ² *
1335	Orzeszyn	Klonowa	4A	141804_5.0027	144/8	2	3	55
1336	Orzeszyn	Klonowa	4A	141804_5.0027	144/8	2	3	21
1337	Pęchery	Boczna	12	141804_5.0029	14/7	2	3	65
1338	Pęchery	Boczna	14	141804_5.0029	14/8	2	3	100
1339	Pęchery	Boczna	14	141804_5.0029	14/8	2	3	36
1340	Pęchery	Boczna	15	141804_5.0029	14/32	2	3	23
1341	Pęchery	Boczna	16	141804_5.0029	14/6	2	3	109
1342	Pęchery	Boczna	17	141804_5.0029	14/33	2	3	129
1343	Pęchery	Boczna	17	141804_5.0029	14/33	2	3	68
1344	Pęchery	Boczna	22	141804_5.0029	14/11	2	3	119
1345	Pęchery	Boczna	33	141804_5.0029	14/18	2	3	66
1346	Pęchery	Boczna	37	141804_5.0029	14/20	2	3	68
1347	Pęchery	Boczna	39	141804_5.0029	14/21	2	3	78
1348	Pęchery	Boczna		141804_5.0029	14/43	2	3	56
1349	Pęchery	Boczna		141804_5.0029	14/43	2	3	61
1350	Pęchery	Cietrzewia	4	141804_5.0028	25	2	3	216
1351	Pęchery	Cietrzewia	12	141804_5.0028	22	2	3	197
1352	Pęchery	Cietrzewia	12	141804_5.0028	22	2	3	51
1353	Pęchery	Cietrzewia	12	141804_5.0028	22	2	3	120
1354	Pęchery	Cietrzewia	18	141804_5.0028	20	2	3	151
1355	Pęchery	Zbigniewa Pawlaka	8	141804_5.0028	41	2	3	105
1356	Pęchery	Zbigniewa Pawlaka	8B	141804_5.0028	53/1	2	3	47
1357	Pęchery	Zbigniewa Pawlaka	8K	141804_5.0028	48	2	3	51
1358	Pęchery		14	141804_5.0029	15	1	3	533
1359	Pęchery		14	141804_5.0029	15	2	3	126
1360	Pęchery		14	141804_5.0029	15	2	3	86
1361	Piaseczno	11 Listopada	33	141804_4.0073	48	2	3	122
1362	Piaseczno	11 Listopada	42	141804_4.0072	35	2	3	76
1363	Piaseczno	11 Listopada	44	141804_4.0072	34/2	2	3	96
1364	Piaseczno	11 Listopada	46	141804_4.0072	34/1	2	3	86
1365	Piaseczno	11 Listopada	49	141804_4.0072	48	2	3	112
1366	Piaseczno	11 Listopada	61	141804_4.0072	42/1	1	3	144
1367	Piaseczno	11 Listopada	88	141804_4.0069	76/1	2	3	149
1368	Piaseczno	Aliny	4	141804_4.0070	28/1	1	3	113
1369	Piaseczno	Aliny	5	141804_4.0070	31	2	3	114
1370	Piaseczno	Balladyny	18	141804_4.0067	49	2	3	136
1371	Piaseczno	Balladyny	18	141804_4.0067	49	2	3	208
1372	Piaseczno	Balladyny	21	141804_4.0067	65	1	3	165
1373	Piaseczno	Balladyny	29	141804_4.0067	61	2	3	74
1374	Piaseczno	Balladyny	40	141804_4.0066	31/2	2	3	34
1375	Piaseczno	Bławatków	10	141804_4.0029	38	2	3	168
1376	Piaseczno	Bławatków	10	141804_4.0029	38	2	3	105
1377	Piaseczno	Borowa	4	141804_4.0060	95/2	2	3	192
1378	Piaseczno	Brzóz	10	141804_4.0064	18	1	3	134
1379	Piaseczno	Chabrów	12	141804_4.0002	36	2	3	78
1380	Piaseczno	Chyliczkowska	13	141804_4.0019	50/39	2	3	74
1381	Piaseczno	Chyliczkowska	24	141804_4.0028	3/33	2	3	136
1382	Piaseczno	Chyliczkowska	24	141804_4.0028	3/33	2	3	1066

Lp.	Miejscowość	Ulica	Nr domu	Nr obrębu	Nr działki	Typ płyt***	Stan płyt**	Ilość płyt a-c w m ² *
1383	Piaseczno	Chyliczkowska	24	141804_4.0028	3/33	2	3	24
1384	Piaseczno	Chyliczkowska	24	141804_4.0028	3/35	2	3	898
1385	Piaseczno	Chyliczkowska	28	141804_4.0028	3/2	2	3	109
1386	Piaseczno	Elizy Orzeszkowej	62	141804_4.0058	35	2	3	124
1387	Piaseczno	Elizy Orzeszkowej	37A	141804_4.0058	44	2	3	89
1388	Piaseczno	Emilii Plater	28	141804_4.0042	35/2	2	3	111
1389	Piaseczno	Energetyczna	18	141804_4.0008	8/9	2	3	233
1390	Piaseczno	Feliksa Konarskiego	10	141804_4.0045	29	2	3	176
1391	Piaseczno	Feliksa Konarskiego	28	141804_4.0045	58	2	3	78
1392	Piaseczno	Generała Józefa Zajączka	7	141804_4.0070	4	2	3	117
1393	Piaseczno	Generała Józefa Zajączka	42	141804_4.0068	39/8	1	3	105
1394	Piaseczno	Geodetów	148	141804_4.0003	25/15	2	3	124
1395	Piaseczno	Geodetów	162	141804_4.0009	1	2	3	191
1396	Piaseczno	Geodetów	164	141804_4.0009	2/10	2	3	46
1397	Piaseczno	Geodetów	182	141804_4.0009	9/24	2	3	149
1398	Piaseczno	Geodetów	164A	141804_4.0009	2/1	2	3	317
1399	Piaseczno	Główna	24B	141804_4.0069	24	2	3	117
1400	Piaseczno	Gołkowska	6	141804_4.0070	78	2	3	54
1401	Piaseczno	Gołkowska	24	141804_4.0070	48	2	3	76
1402	Piaseczno	Gołkowska	28	141804_4.0070	46	2	3	71
1403	Piaseczno	Gołkowska	32	141804_4.0070	44	2	3	143
1404	Piaseczno	Gustawa Morcinka	4	141804_4.0033	17/2	2	3	133
1405	Piaseczno	Gustawa Morcinka	11	141804_4.0032	89/1	2	3	328
1406	Piaseczno	Gustawa Morcinka	28	141804_4.0033	5/1	2	3	122
1407	Piaseczno	Gustawa Morcinka	31	141804_4.0032	79	2	3	163
1408	Piaseczno	Gwalberta	1	141804_4.0070	49/1	2	3	137
1409	Piaseczno	Gwalberta	3	141804_4.0070	38	1	3	78
1410	Piaseczno	Gwalberta		141804_4.0070	63	2	3	69
1411	Piaseczno	Hemara	12	141804_4.0031	65	2	3	57
1412	Piaseczno	Hemara	12	141804_4.0031	65	2	3	79
1413	Piaseczno	Hemara	12	141804_4.0031	65	2	3	130
1414	Piaseczno	Hemara	19	141804_4.0031	43	2	3	178
1415	Piaseczno	Hemara	20	141804_4.0031	60/3	2	3	83
1416	Piaseczno	Hemara	21	141804_4.0031	42/2	2	3	177
1417	Piaseczno	Hemara	30	141804_4.0031	54/2	2	3	103
1418	Piaseczno	Hieronima Derdowskiego	22	141804_4.0032	3/13	2	3	137
1419	Piaseczno	Hieronima Derdowskiego	25	141804_4.0031	79	2	3	129
1420	Piaseczno	Hieronima Derdowskiego	25	141804_4.0031	79	2	3	173
1421	Piaseczno	Jabłoniowa	5	141804_4.0001	21/3	2	3	157
1422	Piaseczno	Jana Kazimierza	30	141804_4.0074	13	2	3	95
1423	Piaseczno	Jana Kazimierza	32	141804_4.0074	12	2	3	93
1424	Piaseczno	Jana Kilińskiego	31	141804_4.0041	55	2	3	105
1425	Piaseczno	Jana Pawła II	11	141804_4.0026	7/4	2	3	223

Lp.	Miejscowość	Ulica	Nr domu	Nr obrębu	Nr działki	Typ płyt***	Stan płyt**	Ilość płyt a-c w m ² *
1426	Piaseczno	Jana Pawła II	27	141804_4.0016	40/1	2	3	202
1427	Piaseczno	Jana Pawła II	33	141804_4.0016	36	2	3	240
1428	Piaseczno	Jana Pawła II	60	141804_4.0013	61/9	2	3	90
1429	Piaseczno	Jana Pawła II	15A	141804_4.0026	6/6	2	3	16
1430	Piaseczno	Jana Skrzetuskiego	14	141804_4.0069	53	2	3	11
1431	Piaseczno	Jana Skrzetuskiego	36	141804_4.0069	104/1	1	3	139
1432	Piaseczno	Jaremy	24	141804_4.0071	12/1	2	3	146
1433	Piaseczno	Jasna	7	141804_4.0075	79	2	3	122
1434	Piaseczno	Jerozolimska	14	141804_4.0056	71	2	3	18
1435	Piaseczno	Jerozolimska	16	141804_4.0056	39	2	3	120
1436	Piaseczno	Joachima Lelewela	10	141804_4.0079	7/2	2	3	147
1437	Piaseczno	Joachima Lelewela	12	141804_4.0079	8/1	2	3	51
1438	Piaseczno	Józefa Sułkowskiego	1	141804_4.0068	42/3	2	3	123
1439	Piaseczno	Józefa Sułkowskiego	9	141804_4.0066	45	2	3	60
1440	Piaseczno	Józefa Wybickiego	6	141804_4.0030	25	2	3	71
1441	Piaseczno	Juliana Tuwima	8	141804_4.0035	105/1	2	3	73
1442	Piaseczno	Julianowska	9	141804_4.0021	49	2	3	160
1443	Piaseczno	Julianowska	31	141804_4.0007	11	2	3	90
1444	Piaseczno	Julianowska	46	141804_4.0011	14/11	2	3	161
1445	Piaseczno	Julianowska	49	141804_4.0010	7/14	2	3	157
1446	Piaseczno	Julianowska	49	141804_4.0010	7/14	2	3	61
1447	Piaseczno	Julianowska	49	141804_4.0010	7/14	2	3	208
1448	Piaseczno	Julianowska	49	141804_4.0010	7/14	2	3	27
1449	Piaseczno	Julianowska	62	141804_4.0011	5/1	2	3	194
1450	Piaseczno	Julianowska	62	141804_4.0011	5/1	2	3	110
1451	Piaseczno	Julianowska	62	141804_4.0011	5/1	2	3	21
1452	Piaseczno	Julianowska		141804_4.0021	50	2	3	167
1453	Piaseczno	Karola Kniaziewiczza	25	141804_4.0038	39	2	3	12
1454	Piaseczno	Kazimierza Przerwy-Tetmajera	7	141804_4.0035	73	2	3	127
1455	Piaseczno	Kazimierza Przerwy-Tetmajera	13	141804_4.0035	59/2	2	3	95
1456	Piaseczno	Kazimierza Przerwy-Tetmajera	20	141804_4.0036	18	2	3	113
1457	Piaseczno	Kazimierza Przerwy-Tetmajera	20	141804_4.0036	18	2	3	96
1458	Piaseczno	Kazimierza Przerwy-Tetmajera	27	141804_4.0035	36	2	3	68
1459	Piaseczno	Kazimierza Przerwy-Tetmajera	20A	141804_4.0036	20/1	2	3	144
1460	Piaseczno	Konstantego Ildefonsa Gałczyńskiego	2	141804_4.0033	42/2	2	3	81
1461	Piaseczno	Konstantego Ildefonsa Gałczyńskiego	2	141804_4.0033	42/2	2	3	19
1462	Piaseczno	Konstantego Ildefonsa	18	141804_4.0033	30	2	3	175

Lp.	Miejscowość	Ulica	Nr domu	Nr obrębu	Nr działki	Typ płyt***	Stan płyt**	Ilość płyt a-c w m ² *
		Gałczyńskiego						
1463	Piaseczno	Konstantego Ildefonsa Gałczyńskiego	19	141804_4.0033	9/4	2	3	229
1464	Piaseczno	Konstantego Ildefonsa Gałczyńskiego	29	141804_4.0033	4/2	2	3	132
1465	Piaseczno	Konstantego Ildefonsa Gałczyńskiego	2A	141804_4.0033	42/3	2	3	79
1466	Piaseczno	Kordiana	7	141804_4.0070	36	2	3	147
1467	Piaseczno	Kordiana	8	141804_4.0070	30	2	3	129
1468	Piaseczno	Kordiana	17	141804_4.0070	25	2	3	71
1469	Piaseczno	Kordiana	25	141804_4.0070	20/1	2	3	81
1470	Piaseczno	Kordiana	25	141804_4.0070	20/1	2	3	110
1471	Piaseczno	Kordiana	29	141804_4.0070	27	2	3	7
1472	Piaseczno	Królowej Jadwigi	13	141804_4.0050	54	2	3	158
1473	Piaseczno	Królowej Jadwigi	17	141804_4.0050	58/1	2	3	74
1474	Piaseczno	Krzysztofa Kamila Baczyńskiego	5	141804_4.0036	43/2	2	3	106
1475	Piaseczno	Księżda Marka	14	141804_4.0067	83	2	3	83
1476	Piaseczno	Księżda Marka	14	141804_4.0067	83	2	3	83
1477	Piaseczno	Księżda Marka	20	141804_4.0067	81	1	3	83
1478	Piaseczno	Księżda Marka	24	141804_4.0067	79/2	2	3	119
1479	Piaseczno	Księżda Marka	36	141804_4.0066	47	2	3	49
1480	Piaseczno	Księżda Marka	36	141804_4.0066	47	2	3	42
1481	Piaseczno	Księżda Marka	38	141804_4.0066	64	2	3	188
1482	Piaseczno	Księżda Marka	25a	141804_4.0067	93	2	3	95
1483	Piaseczno	Księżda Marka	25a	141804_4.0067	93	1	3	124
1484	Piaseczno	Księżda Marka	25a	141804_4.0067	93	2	3	29
1485	Piaseczno	Księżda Marka	25a	141804_4.0067	93	2	3	43
1486	Piaseczno	Lechitów	21	141804_4.0067	30	2	3	73
1487	Piaseczno	Lechitów	23	141804_4.0067	29	2	3	140
1488	Piaseczno	Lechitów	24	141804_4.0067	20/2	2	3	134
1489	Piaseczno	Lechitów	35	141804_4.0067	24	2	3	110
1490	Piaseczno	Lechitów	37	141804_4.0066	24	2	3	143
1491	Piaseczno	Lechitów	40	141804_4.0066	12	2	3	120
1492	Piaseczno	Lechitów	45	141804_4.0066	20	2	3	143
1493	Piaseczno	Lechitów	46	141804_4.0066	2/3	2	3	95
1494	Piaseczno	Lechitów	46	141804_4.0066	2/3	2	3	157
1495	Piaseczno	Leona Kruczkowskiego	17A	141804_4.0035	115/3	2	3	112
1496	Piaseczno	Leona Kruczkowskiego	17A	141804_4.0035	115/3	2	3	136
1497	Piaseczno	Leona Kruczkowskiego	19A	141804_4.0035	115/1	2	3	130
1498	Piaseczno	Leona Kruczkowskiego	19A	141804_4.0035	115/1	2	3	99
1499	Piaseczno	Leopolda Okulickiego	9	141804_4.0022	27/2	1	3	107
1500	Piaseczno	Leopolda Okulickiego	11	141804_4.0022	26/2	2	3	34
1501	Piaseczno	Leopolda Okulickiego	11	141804_4.0022	26/2	1	3	132
1502	Piaseczno	Lipowa	37	141804_4.0073	5	1	3	154
1503	Piaseczno	Lipowa	55	141804_4.0072	14	2	3	31

Lp.	Miejscowość	Ulica	Nr domu	Nr obrębu	Nr działki	Typ płyt***	Stan płyt**	Ilość płyt a-c w m ² *
1504	Piaseczno	Lipowa	55	141804_4.0072	14	2	3	129
1505	Piaseczno	Lipowa	59	141804_4.0072	12	2	3	110
1506	Piaseczno	Lipowa	59	141804_4.0072	12	2	3	146
1507	Piaseczno	Ludwika Czajewicza	19	141804_4.0055	78	2	3	119
1508	Piaseczno	Łabędzia	7	141804_4.0001	70	2	3	35
1509	Piaseczno	Marii Konopnickiej	6	141804_4.0045	19	2	3	107
1510	Piaseczno	Marii Konopnickiej	32	141804_4.0045	62	2	3	256
1511	Piaseczno	Maurycego Beniowskiego	9	141804_4.0068	21/2	2	3	137
1512	Piaseczno	Maurycego Beniowskiego	35	141804_4.0068	8	2	3	120
1513	Piaseczno	Maurycego Beniowskiego	40	141804_4.0066	55	2	3	116
1514	Piaseczno	Maurycego Beniowskiego	40	141804_4.0066	55	2	3	127
1515	Piaseczno	Maurycego Beniowskiego	48	141804_4.0066	52	2	3	103
1516	Piaseczno	Michała Kajki	15	141804_4.0032	29/2	2	3	106
1517	Piaseczno	Michała Kajki	18	141804_4.0032	58	2	3	102
1518	Piaseczno	Michała Kajki	19	141804_4.0032	26	2	3	180
1519	Piaseczno	Michała Kajki	19	141804_4.0032	26	2	3	67
1520	Piaseczno	Michała Kajki	29	141804_4.0032	20	2	3	96
1521	Piaseczno	Michała Kajki	38	141804_4.0032	47	2	3	92
1522	Piaseczno	Michała Kajki	42	141804_4.0032	44	2	3	147
1523	Piaseczno	Michała Kajki	15A	141804_4.0032	29/1	2	3	113
1524	Piaseczno	Michała Kajki	16A	141804_4.0032	61	2	3	61
1525	Piaseczno	Michała Kajki	6A	141804_4.0032	68	2	3	134
1526	Piaseczno	Michała Kajki	8B	141804_4.0032	66	2	3	154
1527	Piaseczno	Michała Wołodyjowskiego	1	141804_4.0072	63/1	2	3	143
1528	Piaseczno	Michała Wołodyjowskiego	26	141804_4.0071	74/1	2	3	184
1529	Piaseczno	Mikołaja Kopernika	1	141804_4.0062	103	2	3	139
1530	Piaseczno	Mikołaja Kopernika	18	141804_4.0050	40/2	2	3	20
1531	Piaseczno	Mikołaja Kopernika	46	141804_4.0047	49	2	3	71
1532	Piaseczno	Mikołaja Kopernika	19B	141804_4.0062	3/2	2	3	6
1533	Piaseczno	Mikołaja Reja	1	141804_4.0036	51	2	3	39
1534	Piaseczno	Mikołaja Reja	16	141804_4.0036	70/1	2	3	93
1535	Piaseczno	Miriama Przesmyckiego	31	141804_4.0022	31	2	3	123
1536	Piaseczno	Miriama Przesmyckiego	63	141804_4.0023	50/2	2	3	178
1537	Piaseczno	Mleczarska	64	141804_4.0001	8	1	3	65
1538	Piaseczno	Modrzewiowa	30	141804_4.0064	36	2	3	76
1539	Piaseczno	Nadarzyńska	27	141804_4.0014	28	2	3	17
1540	Piaseczno	Nadarzyńska	62	141804_4.0014	27	2	3	55
1541	Piaseczno	Nadarzyńska		141804_4.0014	3/14	2	3	441
1542	Piaseczno	Nadarzyńska		141804_4.0014	3/16	2	3	962
1543	Piaseczno	Nikifora	1	141804_4.0036	75	2	3	44
1544	Piaseczno	odrzejewskiej		141804_4.0035	10/21	2	3	165
1545	Piaseczno	odrzejewskiej		141804_4.0035	115/61	2	3	85

Lp.	Miejscowość	Ulica	Nr domu	Nr obrębu	Nr działki	Typ płyt***	Stan płyt**	Ilość płyt a-c w m ² *
1546	Piaseczno	Ogrodowa	5A	141804_4.0074	94/2	2	3	46
1547	Piaseczno	Ogrodowa	5A	141804_4.0074	94/2	2	3	46
1548	Piaseczno	Orężna	7	141804_4.0034	2/5	2	3	144
1549	Piaseczno	Orężna	7	141804_4.0034	2/5	2	3	74
1550	Piaseczno	Orężna	13	141804_4.0031	42/11	2	3	49
1551	Piaseczno	Orężna	13	141804_4.0031	42/11	2	3	192
1552	Piaseczno	Orężna	13	141804_4.0031	42/11	2	3	26
1553	Piaseczno	Orężna	13	141804_4.0031	42/11	2	3	287
1554	Piaseczno	Orężna	13	141804_4.0031	42/11	2	3	71
1555	Piaseczno	Orężna	13	141804_4.0031	42/11	2	3	117
1556	Piaseczno	Orężna	13	141804_4.0031	42/11	2	3	83
1557	Piaseczno	Orężna	17	141804_4.0030	8/44	2	3	387
1558	Piaseczno	Orężna	35	141804_4.0029	65	2	3	167
1559	Piaseczno	Orężna	37	141804_4.0029	63	2	3	91
1560	Piaseczno	Orężna	11B	141804_4.0032	3/23	2	3	158
1561	Piaseczno	Orężna	13A	141804_4.0031	29/1	2	3	82
1562	Piaseczno	Orężna	15A	141804_4.0030	11/1	2	3	80
1563	Piaseczno	Orężna	2a	141804_4.0029	30	2	3	55
1564	Piaseczno	Orężna	36a	141804_4.0029	41/2	2	3	143
1565	Piaseczno	Orężna		141804_4.0030	11/2	2	3	100
1566	Piaseczno	Partyzantów	2	141804_4.0030	35	2	3	62
1567	Piaseczno	Partyzantów	2	141804_4.0030	35	2	3	194
1568	Piaseczno	Partyzantów	4	141804_4.0030	26	2	3	34
1569	Piaseczno	Partyzantów	4	141804_4.0030	26	2	3	38
1570	Piaseczno	Partyzantów	5	141804_4.0030	30	2	3	72
1571	Piaseczno	Piaskowa	17	141804_4.0060	32	2	3	55
1572	Piaseczno	Piaskowa	25	141804_4.0060	34	2	3	119
1573	Piaseczno	Piaskowa	26	141804_4.0060	47	2	3	256
1574	Piaseczno	Pod Bateriami	45	141804_4.0074	14	2	3	136
1575	Piaseczno	Pod Bateriami	47	141804_4.0074	9	2	3	99
1576	Piaseczno	Podleśna	21	141804_4.0052	28	2	3	144
1577	Piaseczno	Podleśna	21	141804_4.0052	28	2	3	76
1578	Piaseczno	Podleśna	29	141804_4.0052	31	2	3	55
1579	Piaseczno	Pokoju	3	141804_4.0075	62	1	3	136
1580	Piaseczno	Pokoju	8	141804_4.0075	93	2	3	116
1581	Piaseczno	Poli Gojawczyńskiej	7A	141804_4.0033	37/3	2	3	164
1582	Piaseczno	Południowa	10	141804_4.0075	9/2	2	3	126
1583	Piaseczno	Pomorska	12	141804_4.0035	87/1	2	3	160
1584	Piaseczno	Pomorska	46	141804_4.0032	70/2	2	3	160
1585	Piaseczno	Pomorska	69	141804_4.0045	13/2	2	3	147
1586	Piaseczno	Pomorska	73a	141804_4.0045	11/2	2	3	116
1587	Piaseczno	Pomorska	73a	141804_4.0045	11/2	2	3	139
1588	Piaseczno	Poziomkowa	2	141804_4.0023	31	2	3	100
1589	Piaseczno	Poziomkowa	2	141804_4.0023	31	2	3	18
1590	Piaseczno	Północna	31	141804_4.0066	8	2	3	182
1591	Piaseczno	Przedwieśnia	17	141804_4.0042	69/1	2	3	112
1592	Piaseczno	Przedwieśnia	19	141804_4.0042	69/2	2	3	112
1593	Piaseczno	Przedwieśnia	9a	141804_4.0042	64	2	3	76
1594	Piaseczno	Puławska	20	141804_4.0020	19	2	3	89

Lp.	Miejscowość	Ulica	Nr domu	Nr obrębu	Nr działki	Typ płyt***	Stan płyt**	Ilość płyt a-c w m ² *
1595	Piaseczno	Puławska	24	141804_4.0020	12	2	3	178
1596	Piaseczno	Puławska	38/40	141804_4.0006	9	2	3	508
1597	Piaseczno	Raszyńska	6	141804_4.0001	64	2	3	132
1598	Piaseczno	Raszyńska	18	141804_4.0001	23/10	2	3	218
1599	Piaseczno	Raszyńska	18	141804_4.0001	23/10	2	3	174
1600	Piaseczno	Raszyńska	22	141804_4.0001	20/2	2	3	158
1601	Piaseczno	Raszyńska	22	141804_4.0001	20/2	2	3	272
1602	Piaseczno	Redutowa	1	141804_4.0062	96	2	3	51
1603	Piaseczno	Redutowa	19	141804_4.0061	80/1	2	3	34
1604	Piaseczno	Redutowa	21	141804_4.0061	79/1	2	3	91
1605	Piaseczno	Redutowa	44	141804_4.0061	41	2	3	91
1606	Piaseczno	Redutowa	44	141804_4.0061	41	2	3	81
1607	Piaseczno	Redutowa	74	141804_4.0061	26	2	3	115
1608	Piaseczno	Redutowa	21A	141804_4.0061	64/3	2	3	98
1609	Piaseczno	Romualda Traugutta	15	141804_4.0047	54	2	3	154
1610	Piaseczno	Różana	19	141804_4.0075	21	1	3	85
1611	Piaseczno	Rubinowa	7	141804_4.0003	13/5	2	3	143
1612	Piaseczno	Rubinowa	15	141804_4.0003	13/1	2	3	148
1613	Piaseczno	Rubinowa	33	141804_4.0003	466	2	3	143
1614	Piaseczno	Rubinowa	35	141804_4.0003	465	2	3	141
1615	Piaseczno	Rubinowa	37	141804_4.0003	464	2	3	146
1616	Piaseczno	Rubinowa	41	141804_4.0003	462	2	3	190
1617	Piaseczno	Słowicza	24	141804_4.0013	34	2	3	51
1618	Piaseczno	Słowicza	28	141804_4.0013	32/2	2	3	99
1619	Piaseczno	Słowicza	46	141804_4.0013	19	2	3	141
1620	Piaseczno	Słowicza	50	141804_4.0013	16	2	3	49
1621	Piaseczno	Sosnowa	13	141804_4.0078	16	2	3	85
1622	Piaseczno	Spokojna	14	141804_4.0076	42	2	3	163
1623	Piaseczno	Stanisława Balińskiego	2	141804_4.0031	18	2	3	127
1624	Piaseczno	Stanisława Balińskiego	12	141804_4.0031	13	2	3	98
1625	Piaseczno	Stanisława Balińskiego	15	141804_4.0031	21	2	3	50
1626	Piaseczno	Stanisława Balińskiego	18	141804_4.0031	10/1	2	3	122
1627	Piaseczno	Stanisława Balińskiego	20	141804_4.0031	8	2	3	95
1628	Piaseczno	Stanisława Balińskiego	23	141804_4.0030	43	2	3	44
1629	Piaseczno	Stanisława Balińskiego	29	141804_4.0030	40	2	3	6
1630	Piaseczno	Stanisława Balińskiego	20A	141804_4.0031	9	2	3	22
1631	Piaseczno	Stanisława Staszica	44	141804_4.0079	18	2	3	283
1632	Piaseczno	Stanisława Staszica	44	141804_4.0079	18	2	3	172
1633	Piaseczno	Stanisława Staszica	44	141804_4.0079	18	2	3	791
1634	Piaseczno	Stanisława Staszica	44	141804_4.0079	18	2	3	816
1635	Piaseczno	Stanisława Staszica	44	141804_4.0079	18	2	3	63
1636	Piaseczno	Stanisława Staszica	44	141804_4.0079	18	2	3	116
1637	Piaseczno	Stanisława Staszica	44	141804_4.0079	18	2	3	50

Lp.	Miejscowość	Ulica	Nr domu	Nr obrębu	Nr działki	Typ płyt***	Stan płyt**	Ilość płyt a-c w m ² *
1638	Piaseczno	Stanisława Staszica	44	141804_4.0079	18	2	3	116
1639	Piaseczno	Stanisława Staszica	46	141804_4.0079	19	2	3	140
1640	Piaseczno	Stanisława Staszica	46	141804_4.0079	19	2	3	266
1641	Piaseczno	Stanisława Staszica	46	141804_4.0079	19	2	3	147
1642	Piaseczno	Stanisława Staszica	46	141804_4.0079	19	2	3	1588
1643	Piaseczno	Stanisława Staszica	46	141804_4.0079	19	2	3	34
1644	Piaseczno	Stefana Batorego	4	141804_4.0049	43	2	3	110
1645	Piaseczno	Stefana Czarnieckiego	28	141804_4.0071	22	2	3	86
1646	Piaseczno	Stefana Wyszyńskiego	5	141804_4.0024	130	2	3	144
1647	Piaseczno	Stefana Żeromskiego	25	141804_4.0027	40	2	3	185
1648	Piaseczno	Stokrotek	5	141804_4.0029	44	2	3	140
1649	Piaseczno	Stołeczna	32	141804_4.0050	74/1	2	3	139
1650	Piaseczno	Świętojańska	8	141804_4.0055	36	1	3	161
1651	Piaseczno	Świętojańska	11	141804_4.0057	10	2	3	233
1652	Piaseczno	Świętojańska	16	141804_4.0055	52	2	3	190
1653	Piaseczno	Tadeusza Gerbera	30A	141804_4.0055	5/5	2	3	246
1654	Piaseczno	Tadeusza Gerbera	30A	141804_4.0055	5/5	2	3	76
1655	Piaseczno	Tadeusza Rejtana	21	141804_4.0057	37	2	3	44
1656	Piaseczno	Tadeusza Rejtana	21	141804_4.0057	37	2	3	40
1657	Piaseczno	Tadeusza Rejtana	21	141804_4.0057	37	2	3	54
1658	Piaseczno	Tadeusza Rejtana	30	141804_4.0057	58	2	3	88
1659	Piaseczno	Topolowa	9	141804_4.0056	23	2	3	34
1660	Piaseczno	Topolowa	13	141804_4.0056	69	2	3	87
1661	Piaseczno	Towarowa	4	141804_4.0037	40/4	1	3	98
1662	Piaseczno	Towarowa	26	141804_4.0037	5	2	3	160
1663	Piaseczno	Wacława Kauna	13	141804_4.0042	9	2	3	125
1664	Piaseczno	Warszawska	22	141804_4.0020	16/2	2	3	348
1665	Piaseczno	Warszawska	22	141804_4.0020	16/2	2	3	267
1666	Piaseczno	Wiejska	22A	141804_4.0075	20/1	2	3	85
1667	Piaseczno	Wita Stwosza	9	141804_4.0050	34	2	3	130
1668	Piaseczno	Wita Stwosza	12	141804_4.0050	16	2	3	102
1669	Piaseczno	Władysława Broniewskiego	11	141804_4.0035	68/2	2	3	140
1670	Piaseczno	Władysława Broniewskiego	20	141804_4.0035	63	2	3	68
1671	Piaseczno	Władysława Broniewskiego	27	141804_4.0035	40/2	2	3	40
1672	Piaseczno	Wojska Polskiego	15	141804_4.0016	28/6	2	3	89
1673	Piaseczno	Wschodnia	14	141804_4.0041	70	2	3	11
1674	Piaseczno	Wschodnia	14	141804_4.0041	70	2	3	19
1675	Piaseczno	Wschodnia	16	141804_4.0041	71	1	3	133
1676	Piaseczno	Xawerego Dunikowskiego	1	141804_4.0033	81	2	3	146
1677	Piaseczno	Xawerego Dunikowskiego	4	141804_4.0034	22	2	3	81
1678	Piaseczno	Xawerego Dunikowskiego	10	141804_4.0034	18	2	3	129

Lp.	Miejscowość	Ulica	Nr domu	Nr obrębu	Nr działki	Typ płyt***	Stan płyt**	Ilość płyt a-c w m ² *
1679	Piaseczno	Xawerego Dunikowskiego	16	141804_4.0034	14	2	3	110
1680	Piaseczno	Xawerego Dunikowskiego	16A	141804_4.0034	15	2	3	105
1681	Piaseczno	Xawerego Dunikowskiego	4A	141804_4.0034	21	2	3	76
1682	Piaseczno	Zagłoby	3	141804_4.0073	54	2	3	156
1683	Piaseczno	Zagłoby	3	141804_4.0073	54	2	3	124
1684	Piaseczno	Zaleśna	9	141804_4.0060	69	2	3	90
1685	Piaseczno	Zaleśna	9	141804_4.0060	69	2	3	188
1686	Piaseczno	Zaleśna	9	141804_4.0060	69	2	3	17
1687	Piaseczno	Zaleśna	18	141804_4.0060	59	2	3	91
1688	Piaseczno	Zaleśna	19	141804_4.0060	73/2	2	3	165
1689	Piaseczno	Zbigniewa Herberta	12	141804_4.0031	34	2	3	90
1690	Piaseczno	Zbigniewa Herberta	16	141804_4.0031	32	2	3	82
1691	Piaseczno	Zielna	14	141804_4.0060	89/1	2	3	50
1692	Piaseczno	Zielna	15	141804_4.0060	80	2	3	158
1693	Piaseczno	Zielna	16	141804_4.0060	89/2	2	3	120
1694	Piaseczno	Zielona	21	141804_4.0024	39	2	3	154
1695	Piaseczno	Zielona	23	141804_4.0024	254	2	3	127
1696	Piaseczno	Żabia	4	141804_4.0040	36	2	3	270
1697	Piaseczno	Żeglińskiego	49	141804_4.0024	268	2	3	174
1698	Piława	Braci Czapskich		141804_5.0030	75/14	2	3	98
1699	Piława	Czesława Miłosza	1	141804_5.0031	8/4	2	3	161
1700	Piława	Klonowa	18	141804_5.0030	58/2	2	3	26
1701	Piława	Klonowa	20	141804_5.0030	59/67	2	3	81
1702	Piława	Klonowa	20	141804_5.0030	59/67	2	3	119
1703	Piława	Klonowa	21	141804_5.0030	59/3	2	3	33
1704	Piława	Klonowa	22	141804_5.0030	75/48	2	3	116
1705	Piława	Klonowa	22	141804_5.0030	75/48	2	3	129
1706	Piława	Klonowa	17A	141804_5.0030	57/7	2	3	50
1707	Piława	Klonowa	26A	141804_5.0030	84/4	2	3	78
1708	Piława	Klonowa	26A	141804_5.0030	84/4	2	3	72
1709	Piława	Leśna	7	141804_5.0030	44	2	3	48
1710	Piława	Leśna	14	141804_5.0030	31/2	2	3	81
1711	Piława	Leśna	29a	141804_5.0030	20/2	2	3	102
1712	Piława	Leśna		141804_5.0030	18	2	3	15
1713	Piława	Lipowa	4	141804_5.0030	39/1	2	3	129
1714	Piława	Lipowa	9	141804_5.0030	56/17	2	3	120
1715	Piława	Owocowa		141804_5.0030	84/5	2	3	66
1716	Piława	Polna	1	141804_5.0030	70/1	2	3	47
1717	Piława	Polna	1	141804_5.0030	70/1	2	3	62
1718	Piława	Polna	4A	141804_5.0030	63/3	2	3	17
1719	Piława			141804_5.0030	57/2	2	3	37
1720	Robercin	Krótką	18	141804_5.0032	41	2	3	304
1721	Robercin	Krótką	18	141804_5.0032	41	2	3	264
1722	Robercin	Krótką	18	141804_5.0032	41	2	3	89
1723	Robercin	Krótką	22	141804_5.0032	39/1	2	3	65
1724	Robercin	Krótką	22	141804_5.0032	39/1	2	3	119
1725	Robercin	Krótką	22	141804_5.0032	39/1	2	3	18

Lp.	Miejscowość	Ulica	Nr domu	Nr obrębu	Nr działki	Typ płyt***	Stan płyt**	Ilość płyt a-c w m ² *
1726	Robercin	Krótką	26	141804_5.0032	37/19	2	3	153
1727	Robercin	Krótką	26	141804_5.0032	37/19	2	3	206
1728	Robercin	Krótką	26A	141804_5.0032	59	2	3	191
1729	Robercin	Orzechowa	2	141804_5.0032	34/3	2	3	129
1730	Robercin	Orzechowa	2	141804_5.0032	34/3	2	3	116
1731	Robercin	Orzechowa	4	141804_5.0032	32	2	3	86
1732	Robercin	Orzechowa	4	141804_5.0032	32	2	3	71
1733	Robercin	Orzechowa	4	141804_5.0032	34/4	2	3	65
1734	Robercin	Orzechowa	6	141804_5.0032	31	2	3	194
1735	Robercin	Orzechowa	6	141804_5.0032	31	2	3	151
1736	Robercin	Orzechowa	6	141804_5.0032	31	2	3	235
1737	Robercin	Orzechowa	14	141804_5.0032	22	2	3	115
1738	Robercin	Orzechowa	14	141804_5.0032	22	2	3	47
1739	Robercin	Orzechowa	14	141804_5.0032	22	2	3	99
1740	Robercin	Orzechowa	16	141804_5.0032	18	2	3	144
1741	Robercin	Orzechowa	10A	141804_5.0032	27	2	3	178
1742	Robercin	Orzechowa	10A	141804_5.0032	27	2	3	153
1743	Robercin	Orzechowa	10A	141804_5.0032	27	2	3	66
1744	Robercin	Podskarbińska	10	141804_5.0032	4/15	2	3	102
1745	Robercin	Podskarbińska	10	141804_5.0032	4/15	2	3	117
1746	Robercin	Podskarbińska	10	141804_5.0032	4/15	2	3	89
1747	Robercin	Podskarbińska	12	141804_5.0032	3/5	2	3	173
1748	Robercin	Podskarbińska	12	141804_5.0032	3/5	2	3	71
1749	Robercin	Podskarbińska	12	141804_5.0032	3/5	2	3	137
1750	Robercin	Podskarbińska	27	141804_5.0032	25	2	3	91
1751	Robercin	Podskarbińska	27	141804_5.0032	25	2	3	98
1752	Robercin	Podskarbińska	27	141804_5.0032	25	2	3	65
1753	Robercin	Podskarbińska	31	141804_5.0032	23	2	3	213
1754	Robercin	Podskarbińska	33	141804_5.0032	21	2	3	69
1755	Robercin	Wierzbowa	2	141804_5.0032	56	2	3	281
1756	Robercin	Wierzbowa	2	141804_5.0032	56	2	3	185
1757	Robercin	Wierzbowa	2	141804_5.0032	56	2	3	25
1758	Robercin	Wierzbowa	2	141804_5.0032	56	2	3	63
1759	Robercin	Wierzbowa	2	141804_5.0032	56	2	3	354
1760	Robercin	Wierzbowa	5	141804_5.0032	70	2	3	185
1761	Robercin	Wierzbowa	5	141804_5.0032	70	2	3	223
1762	Robercin	Wierzbowa	6	141804_5.0032	54	2	3	71
1763	Robercin	Wierzbowa	12	141804_5.0032	50	2	3	112
1764	Robercin	Wierzbowa	12	141804_5.0032	50	2	3	160
1765	Runów	Chmielna	1/1	141804_5.0034	4/20	2	3	315
1766	Runów	Chmielna	1/1	141804_5.0034	4/20	2	3	195
1767	Runów	Chmielna		141804_5.0033	13/5	2	3	16
1768	Runów	Chmielna		141804_5.0033	13/5	2	3	22
1769	Runów	Dobra	1	141804_5.0033	289/1	2	3	64
1770	Runów	Dobra	3	141804_5.0033	289/2	2	3	54
1771	Runów	Dobra	3	141804_5.0033	289/2	2	3	74
1772	Runów	Dobra	5	141804_5.0033	290/2	2	3	99
1773	Runów	Dobra	5	141804_5.0033	290/2	2	3	28
1774	Runów	Dobra	5	141804_5.0033	290/2	1	3	42
1775	Runów	Dobra	8	141804_5.0033	104/1	2	3	96

Lp.	Miejscowość	Ulica	Nr domu	Nr obrębu	Nr działki	Typ płyt***	Stan płyt**	Ilość płyt a-c w m ² *
1776	Runów	Dobra	10	141804_5.0033	103	2	3	75
1777	Runów	Dobra	12	141804_5.0033	102	2	3	140
1778	Runów	Dobra	16	141804_5.0033	100	2	3	75
1779	Runów	Dobra	20	141804_5.0033	98	2	3	139
1780	Runów	Dobra	20	141804_5.0033	98	2	3	116
1781	Runów	Dobra	20	141804_5.0033	98	2	3	148
1782	Runów	Dobra	24	141804_5.0033	94/1	2	3	252
1783	Runów	Dobra	24	141804_5.0033	94/1	2	3	25
1784	Runów	Dobra	24	141804_5.0033	94/1	1	3	115
1785	Runów	Dobra	24	141804_5.0033	94/1	2	3	143
1786	Runów	Dobra	24	141804_5.0033	94/1	1	3	57
1787	Runów	Dobra	28	141804_5.0033	92	2	3	99
1788	Runów	Dobra	28	141804_5.0033	92	2	3	21
1789	Runów	Dobra	28	141804_5.0033	92	2	3	15
1790	Runów	Dobra	28	141804_5.0033	92	2	3	52
1791	Runów	Dobra	31	141804_5.0033	143/3	1	3	75
1792	Runów	Dobra	31	141804_5.0033	143/3	2	3	83
1793	Runów	Dobra	31	141804_5.0033	143/3	1	3	57
1794	Runów	Dobra	34	141804_5.0033	88	2	3	50
1795	Runów	Dobra	36	141804_5.0033	87/1	2	3	61
1796	Runów	Dobra	39	141804_5.0033	138/1	2	3	10
1797	Runów	Dobra	39	141804_5.0033	138/1	1	3	34
1798	Runów	Dobra	39	141804_5.0033	138/1	2	3	58
1799	Runów	Dobra	40	141804_5.0033	85/1	2	3	44
1800	Runów	Dobra	40	141804_5.0033	85/1	2	3	17
1801	Runów	Dobra	40	141804_5.0033	85/1	2	3	103
1802	Runów	Dobra	41	141804_5.0033	137/1	2	3	126
1803	Runów	Dobra	42	141804_5.0033	84/2	2	3	76
1804	Runów	Dobra	42	141804_5.0033	84/2	2	3	24
1805	Runów	Dobra	42	141804_5.0033	84/2	2	3	18
1806	Runów	Dobra	42	141804_5.0033	84/2	2	3	32
1807	Runów	Dobra	42	141804_5.0033	84/2	2	3	14
1808	Runów	Dobra	42	141804_5.0033	84/2	2	3	34
1809	Runów	Dobra	42	141804_5.0033	84/2	2	3	88
1810	Runów	Dobra	50	141804_5.0033	79/4	2	3	92
1811	Runów	Dobra	51	141804_5.0033	131/1	2	3	89
1812	Runów	Dobra	51	141804_5.0033	131/1	2	3	173
1813	Runów	Dobra	51	141804_5.0033	131/1	2	3	64
1814	Runów	Dobra	54	141804_5.0033	76/2	2	3	110
1815	Runów	Dobra	54	141804_5.0033	76/2	2	3	90
1816	Runów	Dobra	54	141804_5.0033	76/2	2	3	78
1817	Runów	Dobra	60	141804_5.0033	28/1	2	3	45
1818	Runów	Dobra	61	141804_5.0033	125/1	2	3	122
1819	Runów	Dobra	62	141804_5.0033	70	2	3	110
1820	Runów	Dobra	64	141804_5.0033	69	2	3	52
1821	Runów	Dobra	83	141804_5.0033	113/8	2	3	52
1822	Runów	Dobra	83	141804_5.0033	113/8	2	3	126
1823	Runów	Dobra	83	141804_5.0033	113/8	2	3	27
1824	Runów	Dobra	31A	141804_5.0033	143/2	2	3	25
1825	Runów	Dobra	66A	141804_5.0033	68/1	1	3	72

Lp.	Miejscowość	Ulica	Nr domu	Nr obrębu	Nr działki	Typ płyt***	Stan płyt**	Ilość płyt a-c w m ² *
1826	Runów	Dobra	72B	141804_5.0033	64/1	2	3	33
1827	Runów	Dobra	76A	141804_5.0033	18/3	2	3	82
1828	Runów	Dobra	7E	141804_5.0033	298/2	2	3	59
1829	Runów	Dobra	7F	141804_5.0033	298/1	2	3	78
1830	Runów	Dobra		141804_5.0033	73	2	3	34
1831	Runów	Dobra		141804_5.0033	77	2	3	54
1832	Runów	Dobra		141804_5.0033	77	2	3	46
1833	Runów	Dobra		141804_5.0033	150/1	2	3	16
1834	Runów	Klonowa		141804_5.0033	455	2	3	160
1835	Runów	Klonowa		141804_5.0033	455	2	3	197
1836	Runów	Solidarności	1A	141804_5.0034	23	2	3	284
1837	Siedliska	Sielska	2	141804_5.0035	1	2	3	475
1838	Siedliska	Sielska	2	141804_5.0035	1	1	3	247
1839	Siedliska	Sielska	3	141804_5.0035	4/5	2	3	49
1840	Siedliska	Sielska	12	141804_5.0035	5	2	3	11
1841	Siedliska	Sielska	39	141804_5.0035	111/2	2	3	140
1842	Siedliska	Sielska	39	141804_5.0035	111/2	2	3	143
1843	Siedliska	Sielska	42	141804_5.0035	13/2	2	3	146
1844	Siedliska	Sielska	53	141804_5.0035	94/1	1	3	168
1845	Siedliska	Sielska	53	141804_5.0035	94/1	2	3	191
1846	Siedliska	Sielska	53	141804_5.0035	94/1	2	3	17
1847	Siedliska	Sielska		141804_5.0035	21/4	2	3	65
1848	Siedliska	Sielska		141804_5.0035	125/4	2	3	201
1849	Siedliska	Sielska		141804_5.0035	125/4	2	3	269
1850	Słoneczna	Słoneczna		141804_5.0036	119/1	2	3	205
1851	Szczaki	Cyranki	1	141804_5.0036	230	2	3	178
1852	Szczaki	Cyranki	1	141804_5.0036	230	2	3	41
1853	Szczaki	Cyranki	1	141804_5.0036	230	2	3	68
1854	Szczaki	Graniczna	59	141804_5.0036	59/2	2	3	99
1855	Szczaki	Kacza	7	141804_5.0036	63	2	3	171
1856	Szczaki	Kacza	12	141804_5.0036	229/1	2	3	148
1857	Szczaki	Kacza	12	141804_5.0036	229/1	2	3	61
1858	Szczaki	Kacza	26	141804_5.0036	234/3	2	3	228
1859	Szczaki	Kacza	26	141804_5.0036	234/3	2	3	85
1860	Szczaki	Kacza	26	141804_5.0036	234/3	2	3	174
1861	Szczaki	Łanowa	1	141804_5.0036	21/1	2	3	153
1862	Szczaki	Łanowa	10	141804_5.0043	4/1	2	3	93
1863	Szczaki	Łanowa	10	141804_5.0043	4/1	2	3	127
1864	Szczaki	Łanowa	11	141804_5.0036	22	2	3	146
1865	Szczaki	Łanowa	11	141804_5.0036	22	2	3	303
1866	Szczaki	Łanowa	15	141804_5.0036	21/2	2	3	158
1867	Szczaki	Łanowa	40	141804_5.0043	15/1	2	3	180
1868	Szczaki	Łanowa	40	141804_5.0043	15/1	2	3	283
1869	Szczaki	Łanowa	40	141804_5.0043	15/1	2	3	118
1870	Szczaki	Łanowa	40	141804_5.0043	15/1	2	3	195
1871	Szczaki	Łanowa	19c	141804_5.0036	19/4	2	3	89
1872	Szczaki	Łanowa		141804_5.0036	10	2	3	37
1873	Szczaki	Łanowa		141804_5.0036	16	1	3	86
1874	Szczaki	Łanowa		141804_5.0036	16	2	3	171
1875	Szczaki	Mrokowska	1	141804_5.0036	224/2	2	3	110

Lp.	Miejscowość	Ulica	Nr domu	Nr obrębu	Nr działki	Typ płyt***	Stan płyt**	Ilość płyt a-c w m ² *
1876	Szczaki	Mrokowska	3	141804_5.0036	192	2	3	270
1877	Szczaki	Mrokowska	11	141804_5.0036	189	2	3	136
1878	Szczaki	Mrokowska	11	141804_5.0036	189	2	3	188
1879	Szczaki	Mrokowska	12	141804_5.0036	161	2	3	305
1880	Szczaki	Mrokowska	12	141804_5.0036	161	2	3	187
1881	Szczaki	Mrokowska	17	141804_5.0036	185	2	3	124
1882	Szczaki	Mrokowska	17	141804_5.0036	185	2	3	43
1883	Szczaki	Mrokowska	21	141804_5.0036	183	2	3	187
1884	Szczaki	Mrokowska	21	141804_5.0036	183	2	3	126
1885	Szczaki	Mrokowska	23	141804_5.0036	180	2	3	168
1886	Szczaki	Mrokowska	31	141804_5.0036	175	2	3	221
1887	Szczaki	Mrokowska	31	141804_5.0036	175	2	3	146
1888	Szczaki	Mrokowska	33	141804_5.0036	174	2	3	195
1889	Szczaki	Mrokowska	33	141804_5.0036	174	2	3	279
1890	Szczaki	Mrokowska	37	141804_5.0036	172	2	3	139
1891	Szczaki	Mrokowska	39	141804_5.0036	170	2	3	66
1892	Szczaki	Mrokowska	43	141804_5.0036	57	2	3	64
1893	Szczaki	Mrokowska	43	141804_5.0036	57	2	3	51
1894	Szczaki	Mrokowska	43	141804_5.0036	57	2	3	42
1895	Szczaki	Mrokowska	43	141804_5.0036	57	2	3	43
1896	Szczaki	Mrokowska	43	141804_5.0036	57	2	3	69
1897	Szczaki	Mrokowska	43	141804_5.0036	57	2	3	64
1898	Szczaki	Mrokowska	43	141804_5.0036	57	2	3	81
1899	Szczaki	Mrokowska	43	141804_5.0036	57	2	3	59
1900	Szczaki	Mrokowska	43	141804_5.0036	57	2	3	49
1901	Szczaki	Mrokowska	43	141804_5.0036	57	2	3	45
1902	Szczaki	Mrokowska	43	141804_5.0036	57	2	3	54
1903	Szczaki	Mrokowska	43	141804_5.0036	57	2	3	57
1904	Szczaki	Mrokowska	56	141804_5.0036	129/1	2	3	180
1905	Szczaki	Mrokowska	58	141804_5.0036	127	2	3	15
1906	Szczaki	Mrokowska	60	141804_5.0043	1/12	2	3	214
1907	Szczaki	Mrokowska	60	141804_5.0043	1/12	2	3	180
1908	Szczaki	Mrokowska	62	141804_5.0036	125	2	3	82
1909	Szczaki	Mrokowska	62	141804_5.0036	125	2	3	78
1910	Szczaki	Mrokowska	84	141804_5.0036	47	2	3	30
1911	Szczaki	Mrokowska	84	141804_5.0036	47	2	3	38
1912	Szczaki	Mrokowska	84	141804_5.0036	47	2	3	44
1913	Szczaki	Mrokowska	84	141804_5.0036	47	2	3	62
1914	Szczaki	Mrokowska	84	141804_5.0036	47	2	3	58
1915	Szczaki	Mrokowska	84	141804_5.0036	47	2	3	34
1916	Szczaki	Mrokowska	84	141804_5.0036	47	2	3	49
1917	Szczaki	Mrokowska	23A	141804_5.0036	181	2	3	82
1918	Szczaki	Mrokowska	39A	141804_5.0036	169	2	3	123
1919	Szczaki	Mrokowska		141804_5.0036	50	2	3	62
1920	Szczaki	Mrokowska		141804_5.0036	50	2	3	38
1921	Szczaki	Mrokowska		141804_5.0036	50	2	3	27
1922	Szczaki	Mrokowska		141804_5.0036	171	2	3	140
1923	Szczaki	Mrokowska		141804_5.0036	135	2	3	260
1924	Szczaki	Mrokowska		141804_5.0036	135	2	3	153
1925	Szczaki	Mrokowska		141804_5.0036	137	2	3	218

Lp.	Miejscowość	Ulica	Nr domu	Nr obrębu	Nr działki	Typ płyt***	Stan płyt**	Ilość płyt a-c w m ² *
1926	Szczaki	Myszki	7	141804_5.0036	291	2	3	158
1927	Szczaki	Myszki	7	141804_5.0036	291	1	3	116
1928	Szczaki	Myszki	5A	141804_5.0036	289	2	3	178
1929	Szczaki	Słoneczna	1	141804_5.0036	194	2	3	183
1930	Szczaki	Słoneczna	3	141804_5.0036	195/1	2	3	139
1931	Szczaki	Słoneczna	5	141804_5.0036	195/7	2	3	133
1932	Szczaki	Słoneczna	10	141804_5.0036	87	2	3	286
1933	Szczaki	Słoneczna	10	141804_5.0036	87	2	3	129
1934	Szczaki	Słoneczna	10	141804_5.0036	87	2	3	146
1935	Szczaki	Słoneczna	14	141804_5.0036	89	2	3	177
1936	Szczaki	Słoneczna	14	141804_5.0036	89	2	3	201
1937	Szczaki	Słoneczna	14	141804_5.0036	89	2	3	63
1938	Szczaki	Słoneczna	18	141804_5.0036	91	2	3	382
1939	Szczaki	Słoneczna	18	141804_5.0036	91	2	3	226
1940	Szczaki	Słoneczna	20	141804_5.0036	92	2	3	91
1941	Szczaki	Słoneczna	20	141804_5.0036	92	2	3	57
1942	Szczaki	Słoneczna	20	141804_5.0036	92	2	3	170
1943	Szczaki	Słoneczna	22	141804_5.0036	93	2	3	147
1944	Szczaki	Słoneczna	22	141804_5.0036	93	2	3	35
1945	Szczaki	Słoneczna	24	141804_5.0036	96	2	3	159
1946	Szczaki	Słoneczna	24	141804_5.0036	96	2	3	287
1947	Szczaki	Słoneczna	24	141804_5.0036	96	2	3	93
1948	Szczaki	Słoneczna	26	141804_5.0036	97	1	3	93
1949	Szczaki	Słoneczna	28	141804_5.0036	102/6	1	3	103
1950	Szczaki	Słoneczna	28	141804_5.0036	102/6	2	3	23
1951	Szczaki	Słoneczna	28	141804_5.0036	102/6	2	3	10
1952	Szczaki	Słoneczna	30	141804_5.0036	111	2	3	78
1953	Szczaki	Słoneczna	32	141804_5.0036	119/2	2	3	385
1954	Szczaki	Słoneczna	32	141804_5.0036	119/2	2	3	218
1955	Szczaki	Słoneczna	28A	141804_5.0036	104/6	2	3	146
1956	Szczaki	Słoneczna	28A	141804_5.0036	104/6	2	3	81
1957	Szczaki	Słoneczna	28B	141804_5.0036	104/5	2	3	120
1958	Szczaki	Słoneczna	28B	141804_5.0036	104/5	2	3	72
1959	Szczaki	Słoneczna	30B	141804_5.0036	109/1	2	3	79
1960	Szczaki	Słoneczna		141804_5.0036	195/6	2	3	255
1961	Szczaki	Słoneczna		141804_5.0036	195/8	2	3	53
1962	Szczaki	Stawowa	4	141804_5.0043	7/1	2	3	136
1963	Szczaki	Stawowa	4	141804_5.0043	7/1	2	3	107
1964	Szczaki	Stawowa	7	141804_5.0043	8/3	2	3	110
1965	Szczaki	Stawowa	9	141804_5.0043	25/1	2	3	165
1966	Szczaki	Stawowa	3A	141804_5.0043	19/3	2	3	133
1967	Szczaki		48	141804_5.0036	310	2	3	112
1968	Wola Gołkowska	Gościniec	2	141804_5.0037	209/3	2	3	223
1969	Wola Gołkowska	Gościniec	4	141804_5.0037	205/17	2	3	115
1970	Wola Gołkowska	Gościniec	4	141804_5.0037	205/17	2	3	85
1971	Wola Gołkowska	Gościniec	5	141804_5.0037	226	2	3	52
1972	Wola Gołkowska	Gościniec	5	141804_5.0037	226	2	3	58
1973	Wola Gołkowska	Gościniec	10	141804_5.0037	174	2	3	130
1974	Wola Gołkowska	Gościniec	11	141804_5.0037	212/4	2	3	40
1975	Wola Gołkowska	Gościniec	14	141804_5.0037	173	2	3	74

Lp.	Miejscowość	Ulica	Nr domu	Nr obrębu	Nr działki	Typ płyt***	Stan płyt**	Ilość płyt a-c w m ² *
1976	Wola Gołkowska	Gościniec	14	141804_5.0037	173	2	3	112
1977	Wola Gołkowska	Gościniec	16	141804_5.0037	172	2	3	72
1978	Wola Gołkowska	Gościniec	16	141804_5.0037	172	1	3	66
1979	Wola Gołkowska	Gościniec	18	141804_5.0037	171	2	3	91
1980	Wola Gołkowska	Gościniec	18	141804_5.0037	171	2	3	70
1981	Wola Gołkowska	Gościniec	21	141804_5.0037	119	2	3	177
1982	Wola Gołkowska	Gościniec	21	141804_5.0037	119	2	3	82
1983	Wola Gołkowska	Gościniec	26	141804_5.0037	162	2	3	45
1984	Wola Gołkowska	Gościniec	28	141804_5.0037	154	2	3	209
1985	Wola Gołkowska	Gościniec	31	141804_5.0037	114/1	2	3	274
1986	Wola Gołkowska	Gościniec	33	141804_5.0037	113	2	3	102
1987	Wola Gołkowska	Gościniec	33	141804_5.0037	113	2	3	225
1988	Wola Gołkowska	Gościniec	37	141804_5.0037	111	2	3	65
1989	Wola Gołkowska	Gościniec	37	141804_5.0037	111	2	3	129
1990	Wola Gołkowska	Gościniec	45	141804_5.0037	68	2	3	115
1991	Wola Gołkowska	Gościniec	45	141804_5.0037	68	1	3	137
1992	Wola Gołkowska	Gościniec	47	141804_5.0037	67/1	2	3	110
1993	Wola Gołkowska	Gościniec	49	141804_5.0037	63	2	3	134
1994	Wola Gołkowska	Gościniec	49	141804_5.0037	63	2	3	143
1995	Wola Gołkowska	Gościniec	49	141804_5.0037	63	1	3	81
1996	Wola Gołkowska	Gościniec	51	141804_5.0037	60/2	2	3	74
1997	Wola Gołkowska	Gościniec	51	141804_5.0037	60/2	2	3	69
1998	Wola Gołkowska	Gościniec	51	141804_5.0037	60/2	2	3	30
1999	Wola Gołkowska	Gościniec	26C	141804_5.0037	157	2	3	71
2000	Wola Gołkowska	Gościniec	28B	141804_5.0037	259	2	3	151
2001	Wola Gołkowska	Gościniec	32A	141804_5.0032	2	2	3	714
2002	Wola Gołkowska	Gościniec	32A	141804_5.0032	2	2	3	327
2003	Wola Gołkowska	Gościniec	32A	141804_5.0032	2	2	3	208
2004	Wola Gołkowska	Gościniec	32A	141804_5.0032	2	2	3	294
2005	Wola Gołkowska	Gościniec	32A	141804_5.0032	2	2	3	60
2006	Wola Gołkowska	Gościniec	49A	141804_5.0037	62	2	3	20
2007	Wola Gołkowska	Gościniec	49A	141804_5.0037	62	2	3	99
2008	Wola Gołkowska	Gościniec	4A	141804_5.0037	204/7	2	3	194
2009	Wola Gołkowska	Kolonia	2	141804_5.0037	256/2	1	3	85
2010	Wola Gołkowska	Kolonia	6	141804_5.0037	252	2	3	307
2011	Wola Gołkowska	Kolonia	6	141804_5.0037	252	2	3	68
2012	Wola Gołkowska	Kolonia	8	141804_5.0037	251/3	2	3	160
2013	Wola Gołkowska	Kolonia	8	141804_5.0037	251/3	2	3	48
2014	Wola Gołkowska	Kolonia	8	141804_5.0037	251/3	2	3	174
2015	Wola Gołkowska	Kolonia	9	141804_5.0037	255/1	2	3	174
2016	Wola Gołkowska	Kolonia	10	141804_5.0037	250	2	3	119
2017	Wola Gołkowska	Kolonia	16	141804_5.0037	245	2	3	317
2018	Wola Gołkowska	Kolonia	16	141804_5.0037	245	2	3	62
2019	Wola Gołkowska	Kolonia	20	141804_5.0037	243/1	2	3	447
2020	Wola Gołkowska	Kolonia	20	141804_5.0037	243/1	2	3	122
2021	Wola Gołkowska	Kolonia	20	141804_5.0037	243/1	2	3	106
2022	Wola Gołkowska	Kolonia	35	141804_5.0037	181	2	3	92
2023	Wola Gołkowska	Kolonia	16A	141804_5.0037	246	2	3	151
2024	Wola Gołkowska	Kolonia		141804_5.0037	240	2	3	64
2025	Wola Gołkowska	Kolonia		141804_5.0037	253	2	3	126

Lp.	Miejscowość	Ulica	Nr domu	Nr obrębu	Nr działki	Typ płyt***	Stan płyt**	Ilość płyt a-c w m ² *
2026	Wola Gołkowska	Masztowa		141804_5.0037	4	2	3	58
2027	Wola Gołkowska	Orzechowa	1	141804_5.0037	148/3	2	3	317
2028	Wola Gołkowska	Orzechowa		141804_5.0037	148/6	2	3	99
2029	Wola Gołkowska	Orzechowa		141804_5.0037	148/6	2	3	25
2030	Wola Gołkowska	Rybna	2	141804_5.0037	235/1	1	3	110
2031	Wola Gołkowska	Rybna	13	141804_5.0037	142/9	2	3	85
2032	Wola Gołkowska	Rybna	13	141804_5.0037	142/9	2	3	57
2033	Wola Gołkowska	Rybna	21	141804_5.0037	137	2	3	103
2034	Wola Gołkowska	Rybna	21	141804_5.0037	137	2	3	136
2035	Wola Gołkowska	Rybna	21	141804_5.0037	137	2	3	245
2036	Wola Gołkowska	Rybna	26	141804_5.0037	220	2	3	33
2037	Wola Gołkowska	Rybna	45	141804_5.0037	128/2	2	3	45
2038	Wola Gołkowska	Rybna	45	141804_5.0037	128/2	2	3	100
2039	Wola Gołkowska	Rybna	2a	141804_5.0037	236/10	2	3	140
2040	Wola Gołkowska	Rybna	2a	141804_5.0037	236/10	2	3	130
2041	Wólka Kozodawska	Bociana Białego	7	141804_5.0038	280/22	2	3	229
2042	Wólka Kozodawska	Bociana Białego	7	141804_5.0038	280/22	2	3	135
2043	Wólka Kozodawska	Bociana Białego	7	141804_5.0038	280/22	2	3	74
2044	Wólka Kozodawska	Dworska	5	141804_5.0038	60	1	3	41
2045	Wólka Kozodawska	Dworska	24	141804_5.0038	53/14	2	3	169
2046	Wólka Kozodawska	Dworska	24	141804_5.0038	53/14	2	3	680
2047	Wólka Kozodawska	Dworska	24	141804_5.0038	53/14	2	3	167
2048	Wólka Kozodawska	Dworska	24	141804_5.0038	53/14	2	3	18
2049	Wólka Kozodawska	Dworska	1F	141804_5.0038	53/11	2	3	92
2050	Wólka Kozodawska	Dworska	22B	141804_5.0038	49	2	3	115
2051	Wólka Kozodawska	Dworska		141804_5.0038	166	2	3	79
2052	Wólka Kozodawska	Dworska		141804_5.0038	166	2	3	41
2053	Wólka Kozodawska	Dworska		141804_5.0038	169	2	3	40
2054	Wólka Kozodawska	Dworska		141804_5.0038	169	2	3	45
2055	Wólka Kozodawska	Dworska		141804_5.0038	169	2	3	42
2056	Wólka Kozodawska	Dworska		141804_5.0038	169	2	3	34
2057	Wólka Kozodawska	Dworska		141804_5.0038	169	2	3	31
2058	Wólka Kozodawska	Gromadzka	10	141804_5.0038	22	2	3	153
2059	Wólka Kozodawska	Herbacianej Róży	2	141804_5.0038	294/21	2	3	132
2060	Wólka Kozodawska	Herbacianej Róży	35	141804_5.0038	294/23	2	3	74
2061	Wólka Kozodawska	Herbacianej Róży	39	141804_5.0038	294/2	2	3	62
2062	Wólka Kozodawska	Herbacianej Róży	46	141804_5.0038	306/2	2	3	54
2063	Wólka Kozodawska	Herbacianej Róży	50	141804_5.0038	308/2	2	3	126
2064	Wólka Kozodawska	Herbacianej Róży	50	141804_5.0038	308/2	2	3	165
2065	Wólka Kozodawska	Herbacianej Róży	50	141804_5.0038	308/2	2	3	137
2066	Wólka Kozodawska	Herbacianej Róży	53	141804_5.0038	299/2	2	3	48
2067	Wólka Kozodawska	Herbacianej Róży	53	141804_5.0038	299/2	2	3	44
2068	Wólka Kozodawska	Herbacianej Róży	54	141804_5.0038	309/1	2	3	168
2069	Wólka Kozodawska	Herbacianej Róży	54	141804_5.0038	309/1	2	3	54
2070	Wólka Kozodawska	Herbacianej Róży	54	141804_5.0038	309/1	2	3	103
2071	Wólka Kozodawska	Herbacianej Róży	55	141804_5.0038	299/3	2	3	55
2072	Wólka Kozodawska	Herbacianej Róży	58	141804_5.0038	311	2	3	41
2073	Wólka Kozodawska	Herbacianej Róży	58	141804_5.0038	311	2	3	30
2074	Wólka Kozodawska	Herbacianej Róży	60	141804_5.0038	314/1	2	3	41
2075	Wólka Kozodawska	Herbacianej Róży	68	141804_5.0038	333/16	2	3	96

Lp.	Miejscowość	Ulica	Nr domu	Nr obrębu	Nr działki	Typ płyt***	Stan płyt**	Ilość płyt a-c w m ² *
2076	Wólka Kozodawska	Herbacianej Róży	68	141804_5.0038	333/16	2	3	78
2077	Wólka Kozodawska	Jeziorki	3	141804_5.0038	63	2	3	62
2078	Wólka Kozodawska	Jeziorki	14	141804_5.0038	82/1	2	3	88
2079	Wólka Kozodawska	Jeziorki	14	141804_5.0038	82/1	2	3	53
2080	Wólka Kozodawska	Jeziorki	14	141804_5.0038	82/1	2	3	45
2081	Wólka Kozodawska	Jeziorki	22	141804_5.0038	97	2	3	55
2082	Wólka Kozodawska	Jeziorki	32	141804_5.0038	113	1	3	65
2083	Wólka Kozodawska	Jeziorki	16C	141804_5.0038	94	2	3	110
2084	Wólka Kozodawska	Jeziorki	5B	141804_5.0038	64	2	3	137
2085	Wólka Kozodawska	Polna	5	141804_5.0038	144	2	3	78
2086	Wólka Kozodawska	Polna	9	141804_5.0038	153/1	1	3	72
2087	Wólka Kozodawska	Źródłana	9	141804_5.0038	253	2	3	86
2088	Wólka Kozodawska	Źródłana	11B	141804_5.0038	259/5	2	3	185
2089	Wólka Pęcherska	Główna	1	141804_5.0039	14/13	2	3	96
2090	Wólka Pęcherska	Główna	1	141804_5.0039	14/13	1	3	52
2091	Wólka Pęcherska	Główna	3	141804_5.0039	12/11	2	3	88
2092	Wólka Pęcherska	Główna		141804_5.0039	12/1	2	3	211
2093	Wólka Pęcherska	Główna		141804_5.0039	12/15	2	3	40
2094	Wólka Pracka	Ogrodowa	2	141804_5.0040	24/2	2	3	99
2095	Wólka Pracka	Ogrodowa	2	141804_5.0040	24/2	2	3	158
2096	Wólka Pracka	Ogrodowa	2	141804_5.0040	24/2	2	3	175
2097	Wólka Pracka	Ogrodowa	2	141804_5.0040	24/2	2	3	43
2098	Wólka Pracka	Ogrodowa	3	141804_5.0040	7/2	2	3	81
2099	Wólka Pracka	Ogrodowa	6	141804_5.0040	22/2	2	3	105
2100	Wólka Pracka	Ogrodowa	6	141804_5.0040	22/2	1	3	95
2101	Wólka Pracka	Ogrodowa	12	141804_5.0040	19/2	2	3	49
2102	Wólka Pracka	Ogrodowa	12	141804_5.0040	20/2	2	3	124
2103	Wólka Pracka	Ogrodowa	14	141804_5.0040	18/2	2	3	110
2104	Wólka Pracka	Ogrodowa	14	141804_5.0040	18/2	2	3	181
2105	Wólka Pracka	Ogrodowa	14	141804_5.0040	18/2	2	3	29
2106	Wólka Pracka	Ogrodowa	14	141804_5.0040	18/2	2	3	18
2107	Wólka Pracka	Ogrodowa	14	141804_5.0040	18/2	2	3	22
2108	Wólka Pracka	Ogrodowa	16	141804_5.0040	17/2	2	3	110
2109	Wólka Pracka	Ogrodowa	16	141804_5.0040	17/2	2	3	22
2110	Wólka Pracka	Ogrodowa	16	141804_5.0040	17/2	2	3	202
2111	Wólka Pracka	Ogrodowa	16	141804_5.0040	17/2	2	3	92
2112	Wólka Pracka	Ogrodowa	18	141804_5.0040	16/2	2	3	88
2113	Wólka Pracka	Ogrodowa	18	141804_5.0040	16/2	2	3	61
2114	Wólka Pracka	Ogrodowa	20	141804_5.0040	15/2	2	3	163
2115	Wólka Pracka	Ogrodowa	20	141804_5.0040	15/2	2	3	120
2116	Wólka Pracka	Ogrodowa	20	141804_5.0040	15/2	2	3	39
2117	Wólka Pracka	Ogrodowa	22	141804_5.0040	37/1	2	3	61
2118	Wólka Pracka	Ogrodowa	22	141804_5.0040	37/1	2	3	103
2119	Wólka Pracka	Ogrodowa	22	141804_5.0040	37/1	2	3	92
2120	Wólka Pracka	Ogrodowa	24	141804_5.0040	36	2	3	117
2121	Wólka Pracka	Ogrodowa	10A	141804_5.0040	21/2	2	3	211
2122	Wólka Pracka	Ogrodowa	10A	141804_5.0040	21/2	2	3	117
2123	Wólka Pracka	Pałacowa	3	141804_5.0041	4/4	2	3	50
2124	Wólka Pracka	Pałacowa	3	141804_5.0041	4/4	2	3	15
2125	Wólka Pracka	Pałacowa	3	141804_5.0041	4/4	2	3	212

Lp.	Miejscowość	Ulica	Nr domu	Nr obrębu	Nr działki	Typ płyt***	Stan płyt**	Ilość płyt a-c w m ² *
2126	Wólka Pracka	Pałacowa	5	141804_5.0041	4/2	2	3	977
2127	Wólka Pracka	Pałacowa		141804_5.0041	4/5	2	3	44
2128	Wólka Pracka	Zawadzka	1	141804_5.0040	138	2	3	74
2129	Wólka Pracka	Zawadzka	4	141804_5.0040	119	2	3	109
2130	Wólka Pracka	Zawadzka	4	141804_5.0040	119	2	3	126
2131	Wólka Pracka	Zawadzka	4	141804_5.0040	119	2	3	52
2132	Wólka Pracka	Zawadzka	5	141804_5.0040	139/1	2	3	303
2133	Wólka Pracka	Zawadzka	5	141804_5.0040	139/1	2	3	82
2134	Wólka Pracka	Zawadzka	5	141804_5.0040	139/1	2	3	93
2135	Wólka Pracka	Zawadzka	5	141804_5.0040	139/1	2	3	65
2136	Wólka Pracka	Zawadzka	7	141804_5.0040	128/1	2	3	146
2137	Wólka Pracka	Zawadzka	7	141804_5.0040	128/1	2	3	32
2138	Wólka Pracka	Zawadzka	7	141804_5.0040	128/1	2	3	82
2139	Wólka Pracka	Zawadzka	8	141804_5.0040	113/2	2	3	286
2140	Wólka Pracka	Zawadzka	8	141804_5.0040	113/2	2	3	38
2141	Wólka Pracka	Zawadzka	8	141804_5.0040	113/2	2	3	47
2142	Wólka Pracka	Zawadzka	11	141804_5.0040	98/1	2	3	392
2143	Wólka Pracka	Zawadzka	12	141804_5.0040	108/15	2	3	178
2144	Wólka Pracka	Zawadzka	13	141804_5.0040	91/2	2	3	208
2145	Wólka Pracka	Zawadzka	15	141804_5.0040	90	2	3	14
2146	Wólka Pracka	Zawadzka	16	141804_5.0040	106/1	2	3	126
2147	Wólka Pracka	Zawadzka	16	141804_5.0040	106/1	2	3	49
2148	Wólka Pracka	Zawadzka	17	141804_5.0040	87/3	2	3	66
2149	Wólka Pracka	Zawadzka	20	141804_5.0040	116/1	1	3	115
2150	Wólka Pracka	Zawadzka	21	141804_5.0040	86/6	2	3	110
2151	Wólka Pracka	Zawadzka	21	141804_5.0040	86/6	2	3	27
2152	Wólka Pracka	Zawadzka	28	141804_5.0040	101/5	2	3	147
2153	Wólka Pracka	Zawadzka	18A	141804_5.0040	105/1	2	3	335
2154	Wólka Pracka	Zawadzka	18C	141804_5.0040	101/8	2	3	120
2155	Wólka Pracka	Zawadzka	19A	141804_5.0040	86/4	2	3	103
2156	Wólka Pracka	Zawadzka	2D	141804_5.0040	122/2	2	3	57
2157	Wólka Pracka	Zawadzka		141804_5.0040	108/7	2	3	59
2158	Wólka Pracka	Zdrojowa	1	141804_5.0040	160/4	2	3	52
2159	Wólka Pracka	Zdrojowa	3	141804_5.0036	1/7	2	3	141
2160	Wólka Pracka	Zdrojowa	3	141804_5.0036	1/7	2	3	30
2161	Wólka Pracka	Zdrojowa	3	141804_5.0036	1/7	2	3	106
2162	Wólka Pracka	Zdrojowa	3	141804_5.0036	1/7	2	3	127
2163	Wólka Pracka	Zdrojowa		141804_5.0040	159/1	2	3	28
2164	Wólka Pracka	Zdrojowa		141804_5.0040	159/1	2	3	37
2165	Wólka Pracka			141804_5.0040	48	2	3	60
2166	Zalesie Górne	Akacyjowa	5	141804_5.0042	736	2	3	72
2167	Zalesie Górne	Aleja Wzgórz	1	141804_5.0042	1758	2	3	62
2168	Zalesie Górne	Biedronki	13	141804_5.0042	1765	2	3	100
2169	Zalesie Górne	Biedronki	32	141804_5.0042	1716	2	3	20
2170	Zalesie Górne	Borowików	3	141804_5.0042	1227/1	2	3	156
2171	Zalesie Górne	Bukowa	6	141804_5.0042	631	2	3	96
2172	Zalesie Górne	Bukowa	11	141804_5.0042	630	2	3	70
2173	Zalesie Górne	Droga Dzików	6	141804_5.0042	131/1	2	3	83
2174	Zalesie Górne	Droga Dzików	14	141804_5.0042	127	2	3	79
2175	Zalesie Górne	Graniczna	23	141804_5.0042	76/3	2	3	91

Lp.	Miejscowość	Ulica	Nr domu	Nr obrębu	Nr działki	Typ płyt***	Stan płyt**	Ilość płyt a-c w m ² *
2176	Zalesie Górne	Graniczna	27	141804_5.0042	82/1	2	3	26
2177	Zalesie Górne	Jałowcowa	12	141804_5.0042	1081	2	3	140
2178	Zalesie Górne	Jałowcowa	15	141804_5.0042	1296	2	3	68
2179	Zalesie Górne	Jałowcowa	24	141804_5.0042	1171	2	3	91
2180	Zalesie Górne	Jałowcowa	4A	141804_5.0042	823	2	3	242
2181	Zalesie Górne	Jałowcowa	7B	141804_5.0042	1234	2	3	72
2182	Zalesie Górne	Jasna	2	141804_5.0042	704/2	2	3	98
2183	Zalesie Górne	Jelenich Rogów	23	141804_5.0042	447	2	3	117
2184	Zalesie Górne	Kaczeńców	2	141804_5.0042	1605	2	3	120
2185	Zalesie Górne	Kolejowa	27	141804_5.0042	1544	2	3	82
2186	Zalesie Górne	Koralowych Dębów	1	141804_5.0042	9	2	3	83
2187	Zalesie Górne	Koralowych Dębów	1	141804_5.0042	9	2	3	99
2188	Zalesie Górne	Koralowych Dębów	6	141804_5.0042	18/9	2	3	82
2189	Zalesie Górne	Koralowych Dębów	6	141804_5.0042	18/9	2	3	66
2190	Zalesie Górne	Koralowych Dębów	16	141804_5.0042	69	2	3	96
2191	Zalesie Górne	Koralowych Dębów	16	141804_5.0042	69	2	3	33
2192	Zalesie Górne	Koralowych Dębów	50	141804_5.0042	325/2	2	3	212
2193	Zalesie Górne	Koralowych Dębów	64	141804_5.0042	408/1	2	3	62
2194	Zalesie Górne	Koralowych Dębów	74	141804_5.0042	494/3	2	3	132
2195	Zalesie Górne	Krótką	1	141804_5.0042	83/1	2	3	76
2196	Zalesie Górne	Krótką	12A	141804_5.0042	87/1	2	3	163
2197	Zalesie Górne	Leśna	8	141804_5.0042	1104/1	2	3	201
2198	Zalesie Górne	Leśna	21	141804_5.0042	1134	2	3	42
2199	Zalesie Górne	Leśna	14A	141804_5.0042	1089	2	3	76
2200	Zalesie Górne	Modrzewiowa	12	141804_5.0042	1276	2	3	139
2201	Zalesie Górne	Nowinek	22B	141804_5.0042	1360/3	2	3	132
2202	Zalesie Górne	Owsiana	8	141804_5.0042	34	2	3	107
2203	Zalesie Górne	Piękna	36	141804_5.0042	1523	2	3	144
2204	Zalesie Górne	Pionierów	8	141804_5.0042	520/1	2	3	171
2205	Zalesie Górne	Pionierów	50	141804_5.0042	290/1	1	3	158
2206	Zalesie Górne	Pionierów	50a	141804_5.0042	290/2	2	3	66
2207	Zalesie Górne	Poranku	12	141804_5.0042	236	2	3	6
2208	Zalesie Górne	Promiennego Słońca	11	141804_5.0042	418/1	2	3	66
2209	Zalesie Górne	Przebudzenia Wiosny	2	141804_5.0042	229	2	3	174
2210	Zalesie Górne	Przebudzenia Wiosny	12	141804_5.0042	222/2	2	3	72
2211	Zalesie Górne	Rusałek	12	141804_5.0042	1014	2	3	48
2212	Zalesie Górne	Rusałek	20	141804_5.0042	1038	2	3	30
2213	Zalesie Górne	Rusałek	23	141804_5.0042	1030	2	3	37
2214	Zalesie Górne	Sarenki	3	141804_5.0042	601	2	3	109
2215	Zalesie Górne	Słoneczna	27	141804_5.0042	1059/1	2	3	18
2216	Zalesie Górne	Szeroka	19	141804_5.0042	1662/1	2	3	181
2217	Zalesie Górne	Szmaragdowych Żuków	28	141804_5.0042	1718	2	3	170
2218	Zalesie Górne	Szmaragdowych Żuków	32	141804_5.0042	1728	2	3	143

Lp.	Miejscowość	Ulica	Nr domu	Nr obrębu	Nr działki	Typ płyt***	Stan płyt**	Ilość płyt a-c w m ² *
2219	Zalesie Górne	Szumiącej Jodły	1	141804_5.0042	318/2	2	3	64
2220	Zalesie Górne	Środkowa	3	141804_5.0042	66/1	2	3	96
2221	Zalesie Górne	Środkowa	12	141804_5.0042	46/1	2	3	141
2222	Zalesie Górne	Środkowa	13	141804_5.0042	60	2	3	30
2223	Zalesie Górne	Środkowa	15	141804_5.0042	59	2	3	71
2224	Zalesie Górne	Świetlana	3	141804_5.0042	774	2	3	71
2225	Zalesie Górne	Świetlana	6	141804_5.0042	773	2	3	280
2226	Zalesie Górne	Świetlana	14	141804_5.0042	1065/2	2	3	49
2227	Zalesie Górne	Świetlana	34	141804_5.0042	1227/2	2	3	141
2228	Zalesie Górne	Tęczowa	14	141804_5.0042	790	2	3	45
2229	Zalesie Górne	Tęczowa	32A	141804_5.0042	1189/2	2	3	25
2230	Zalesie Górne	Uroczą	17	141804_5.0042	1623	2	3	233
2231	Zalesie Górne	Złocistych Łanów	28	141804_5.0042	896	2	3	100
2232	Zalesie Górne	Złocistych Łanów	42	141804_5.0042	1650/1	2	3	120
2233	Zalesie Górne	Złocistych Łanów	54	141804_5.0042	1688	2	3	107
2234	Zalesie Górne	Złocistych Łanów	27A	141804_5.0042	1486	1	3	38
2235	Zalesie Górne	Złotej Jesieni	16	141804_5.0042	268	2	3	47
2236	Zalesie Górne	Żytnia	4A	141804_5.0042	20/2	2	3	61
2237	Zalesie Górne	Żytnia		141804_5.0042	32/1	2	3	75
2238	Zalesie Górne		1	141804_5.0042	622	2	3	195
2239	Zalesie Górne		3	141804_5.0042	659	2	3	68
2240	Złotokłos	22 Lipca	2	141804_5.0043	359/1	1	3	61
2241	Złotokłos	3 Maja	14	141804_5.0043	607/1	2	3	40
2242	Złotokłos	3 Maja	34A	141804_5.0043	191/3	2	3	215
2243	Złotokłos	Adama Mickiewicza	5	141804_5.0043	138/1	2	3	238
2244	Złotokłos	Adama Mickiewicza	8	141804_5.0043	115	2	3	44
2245	Złotokłos	Adama Mickiewicza	14	141804_5.0043	108/6	1	3	119
2246	Złotokłos	Artura Grottgera	5	141804_5.0043	141/2	2	3	164
2247	Złotokłos	Artura Grottgera	21	141804_5.0043	114	2	3	153
2248	Złotokłos	Artura Grottgera	2A	141804_5.0043	110/2	2	3	226
2249	Złotokłos	Brzozowa	1	141804_5.0043	586	2	3	82
2250	Złotokłos	Brzozowa	1	141804_5.0043	586	2	3	10
2251	Złotokłos	Brzozowa	10	141804_5.0043	582	2	3	98
2252	Złotokłos	Brzozowa	10	141804_5.0043	582	2	3	88
2253	Złotokłos	Brzozowa	10	141804_5.0043	582	2	3	182
2254	Złotokłos	Grójecka	8	141804_5.0043	173/1	2	3	17
2255	Złotokłos	Księżdzka Jana Ignacego Skorupki	13	141804_5.0043	433	2	3	133
2256	Złotokłos	Księżdzka Jana Ignacego Skorupki	14	141804_5.0043	420/1	2	3	79
2257	Złotokłos	Księżdzka Jana Ignacego Skorupki	3A	141804_5.0043	426/2	2	3	175
2258	Złotokłos	Lipowa	2	141804_5.0043	593/5	2	3	68
2259	Złotokłos	Lipowa	2	141804_5.0043	593/5	2	3	95
2260	Złotokłos	Lipowa	3	141804_5.0043	603/2	2	3	57
2261	Złotokłos	Lipowa	4	141804_5.0043	595	2	3	99
2262	Złotokłos	Lipowa	16	141804_5.0043	645	2	3	273
2263	Złotokłos	Lipowa	16	141804_5.0043	645	2	3	115

Lp.	Miejscowość	Ulica	Nr domu	Nr obrębu	Nr działki	Typ płyt***	Stan płyt**	Ilość płyt a-c w m ² *
2264	Złotokłos	Lipowa	16	141804_5.0043	645	2	3	13
2265	Złotokłos	Lipowa	18	141804_5.0043	646/3	2	3	124
2266	Złotokłos	Parkowa	1	141804_5.0043	485/1	2	3	92
2267	Złotokłos	Parkowa	2	141804_5.0043	483/1	1	3	168
2268	Złotokłos	Parkowa	7	141804_5.0043	510	2	3	116
2269	Złotokłos	Piaseczyńska	15	141804_5.0043	274/1	1	3	115
2270	Złotokłos	Piaseczyńska	21	141804_5.0043	357/6	2	3	160
2271	Złotokłos	Piaseczyńska	31	141804_5.0043	365	2	3	10
2272	Złotokłos	Piaseczyńska	63	141804_5.0043	513/4	2	3	141
2273	Złotokłos	Piaseczyńska	63	141804_5.0043	513/4	2	3	277
2274	Złotokłos	Piaseczyńska	12A	141804_5.0043	55/13	2	3	161
2275	Złotokłos	Piaseczyńska	14A	141804_5.0043	53	2	3	212
2276	Złotokłos	Piaseczyńska	14A	141804_5.0043	53	2	3	146
2277	Złotokłos	Piaseczyńska	14A	141804_5.0043	53	2	3	123
2278	Złotokłos	Piaseczyńska	14A	141804_5.0043	53	2	3	362
2279	Złotokłos	Piaseczyńska		141804_5.0043	357/10	2	3	144
2280	Złotokłos	Piotra Skargi	21	141804_5.0043	227	1	3	83
2281	Złotokłos	Piotra Skargi	22	141804_5.0043	249	2	3	156
2282	Złotokłos	Romualda Traugutta	4	141804_5.0043	107/5	2	3	194
2283	Złotokłos	Romualda Traugutta	12	141804_5.0043	108/7	2	3	52
2284	Złotokłos	Runowska	2	141804_5.0043	104	2	3	123
2285	Złotokłos	Runowska	2	141804_5.0043	104	2	3	477
2286	Złotokłos	Runowska	4	141804_5.0043	103	2	3	73
2287	Złotokłos	Runowska	6	141804_5.0043	102/1	2	3	143
2288	Złotokłos	Runowska	14A	141804_5.0043	231	2	3	150
2289	Złotokłos	Rzeczna	1	141804_5.0043	616/29	2	3	214
2290	Złotokłos	Rzeczna	1	141804_5.0043	616/29	2	3	148
2291	Złotokłos	Rzeczna	3	141804_5.0043	611/4	1	3	109
2292	Złotokłos	Rzeczna	5	141804_5.0043	610	2	3	132
2293	Złotokłos	Rzeczna	6	141804_5.0043	584/3	2	3	89
2294	Złotokłos	Rzeczna	6	141804_5.0043	584/3	1	3	69
2295	Złotokłos	Rzeczna	12	141804_5.0043	570/15	2	3	69
2296	Złotokłos	Rzeczna	12	141804_5.0043	570/15	2	3	9
2297	Złotokłos	Rzeczna	13	141804_5.0043	602/3	1	3	197
2298	Złotokłos	Rzeczna	15	141804_5.0043	591	2	3	114
2299	Złotokłos	Rzeczna	15	141804_5.0043	591	1	3	113
2300	Złotokłos	Słoneczna	9	141804_5.0043	494/2	1	3	219
2301	Złotokłos	Słowicza	1	141804_5.0015	17/21	1	3	163
2302	Złotokłos	Słowicza	4	141804_5.0015	3/4	2	3	64
2303	Złotokłos	Sosnowa	7	141804_5.0043	575/2	2	3	85
2304	Złotokłos	Sosnowa	7	141804_5.0043	575/2	2	3	21
2305	Złotokłos	Stanisława Kostki	4	141804_5.0043	306/7	2	3	123
2306	Złotokłos	Stanisława Kostki	16	141804_5.0043	200/11	1	3	171
2307	Złotokłos	Stanisława Kostki	29	141804_5.0043	202/5	2	3	184
2308	Złotokłos	Stanisława Kostki	29	141804_5.0043	202/5	2	3	40
2309	Złotokłos	Stanisława Kostki	29B	141804_5.0043	202/6	2	3	127
2310	Złotokłos	Stanisława Staszica	6	141804_5.0043	444	2	3	114
2311	Złotokłos	Stanisława Staszica	6	141804_5.0043	444	2	3	105

Lp.	Miejscowość	Ulica	Nr domu	Nr obrębu	Nr działki	Typ płyt***	Stan płyt**	Ilość płyt a-c w m ² *
2312	Złotokłos	Stanisława Staszica	10	141804_5.0043	449/3	2	3	60
2313	Złotokłos	Stanisława Staszica		141804_5.0043	448/14	2	3	131
2314	Złotokłos	Stanisława Staszica		141804_5.0043	448/14	1	3	182
2315	Złotokłos	Stawowa		141804_5.0043	1/10	2	3	25
2316	Złotokłos	Szkolna	3	141804_5.0043	381	2	3	120
2317	Złotokłos	Szkolna	16	141804_5.0043	405/3	2	3	150
2318	Złotokłos	Świerkowa	3D	141804_5.0043	613/3	1	3	112
2319	Złotokłos	Świętego Andrzeja	16	141804_5.0043	435/1	2	3	82
2320	Złotokłos	Świętego Andrzeja Boboli	10	141804_5.0043	431/6	2	3	57
2321	Złotokłos	Świętego Stanisława Kostki		141804_5.0043	306/3	2	3	139
2322	Złotokłos	Topolowa	12	141804_5.0043	634/3	2	3	160
2323	Złotokłos	Topolowa	12	141804_5.0043	634/3	2	3	23
2324	Złotokłos	Topolowa	21	141804_5.0043	646/1	2	3	171
2325	Złotokłos	Topolowa	39	141804_5.0043	718	1	3	98
2326	Złotokłos	Topolowa	39	141804_5.0043	718	1	3	57
2327	Złotokłos	Topolowa	7A	141804_5.0043	685/7	2	3	106
2328	Złotokłos	Tysiąclecia	46	141804_5.0043	474	2	3	31
2329	Złotokłos	Tysiąclecia	9d	141804_5.0043	648/1	2	3	106
2330	Złotokłos	Uroczą	2A	141804_5.0043	674/11	2	3	211
2331	Złotokłos	Warszawska	26	141804_5.0043	599	2	3	92
2332	Złotokłos	Warszawska	34	141804_5.0043	463	1	3	218
2333	Złotokłos	Warszawska	34	141804_5.0043	463	1	3	247
2334	Złotokłos	Warszawska	38	141804_5.0043	467	1	3	146
2335	Złotokłos	Warszawska	40	141804_5.0043	482/2	2	3	231
2336	Złotokłos	Warszawska	11A	141804_5.0043	558/1	2	3	93
2337	Złotokłos		1	141804_5.0036	2	2	3	129
2338	Złotokłos		1	141804_5.0036	2	2	3	102
2339	Złotokłos		1	141804_5.0036	2	2	3	212
2340	Złotokłos			141804_5.0015	40/1	1	3	201
2341	Żabieniec	Asfaltowa	4	141804_5.0044	21/15	2	3	83
2342	Żabieniec	Asfaltowa	9	141804_5.0044	292/4	2	3	177
2343	Żabieniec	Asfaltowa	20	141804_5.0044	314/2	2	3	71
2344	Żabieniec	Asfaltowa	21A	141804_5.0044	256/2	2	3	123
2345	Żabieniec	Główna	2	141804_5.0044	39/5	2	3	207
2346	Żabieniec	Główna	5	141804_5.0044	83	2	3	160
2347	Żabieniec	Główna	5	141804_5.0044	83	2	3	43
2348	Żabieniec	Główna	5	141804_5.0044	83	2	3	76
2349	Żabieniec	Główna	6	141804_5.0044	59	2	3	27
2350	Żabieniec	Główna	7	141804_5.0044	85	2	3	137
2351	Żabieniec	Główna	7	141804_5.0044	85	2	3	60
2352	Żabieniec	Główna	9	141804_5.0044	86/1	2	3	173
2353	Żabieniec	Główna	9	141804_5.0044	86/1	2	3	68
2354	Żabieniec	Główna	9	141804_5.0044	86/1	2	3	119
2355	Żabieniec	Główna	18	141804_5.0044	43	2	3	110
2356	Żabieniec	Główna	18	141804_5.0044	43	2	3	44
2357	Żabieniec	Główna	19	141804_5.0044	95/2	2	3	83
2358	Żabieniec	Główna	35	141804_5.0044	110/1	2	3	91

Lp.	Miejscowość	Ulica	Nr domu	Nr obrębu	Nr działki	Typ płyt***	Stan płyt**	Ilość płyt a-c w m ² *
2359	Żabieniec	Główna	48B	141804_5.0045	20/10	2	3	485
2360	Żabieniec	Główna	48C	141804_5.0045	20/5	2	3	478
2361	Żabieniec	Główna	48j	141804_5.0045	8/1	2	3	184
2362	Żabieniec	Główna	8B	141804_5.0044	39/7	2	3	100
2363	Żabieniec	Główna	8B	141804_5.0044	39/7	2	3	182
2364	Żabieniec	Główna	8B	141804_5.0044	39/7	2	3	291
2365	Żabieniec	Graniczna	22	141804_5.0044	188	2	3	6
2366	Żabieniec	Graniczna	22	141804_5.0044	188	2	3	16
2367	Żabieniec	Graniczna	22A	141804_5.0044	187/3	2	3	38
2368	Żabieniec	Graniczna	22B	141804_5.0044	187/1	2	3	211
2369	Żabieniec	Graniczna	22B	141804_5.0044	187/1	2	3	64
2370	Żabieniec	Leśna	5	141804_5.0044	113/1	2	3	120
2371	Żabieniec	Leśna	31	141804_5.0044	275	2	3	120
2372	Żabieniec	Leśna	43	141804_5.0044	177/2	2	3	136
2373	Żabieniec	Leśna	31A	141804_5.0044	260	2	3	78
2374	Żabieniec	Łąkowa	2	141804_5.0044	1/5	2	3	141
2375	Żabieniec	Łąkowa	19	141804_5.0044	35/3	2	3	88
2376	Żabieniec	Łąkowa	15A	141804_5.0044	33/3	2	3	31
2377	Żabieniec	Polna	6	141804_5.0044	81/8	2	3	91
2378	Żabieniec	Polna	13	141804_5.0044	224/1	2	3	194
2379	Żabieniec	Polna	15	141804_5.0044	225/2	2	3	160
2380	Żabieniec	Polna	15	141804_5.0044	225/2	2	3	74
2381	Żabieniec	Polna	28	141804_5.0044	102	2	3	74
2382	Żabieniec	Polna	28	141804_5.0044	102	2	3	31
2383	Żabieniec	Polna	32	141804_5.0044	106	2	3	134
2384	Żabieniec	Polna	4b	141804_5.0044	61/2	2	3	173
2385	Żabieniec	Przechodnia	9	141804_5.0044	300	2	3	64
2386	Żabieniec	Przechodnia	15	141804_5.0044	297	2	3	119
2387	Żabieniec	Przelotowa	48	141804_5.0045	25/6	2	3	700
2388	Żabieniec	Rybacka	3	141804_5.0044	57	2	3	64
2389	Żabieniec	Rybacka	3	141804_5.0044	57	2	3	55
2390	Żabieniec	Słoneczna	10	141804_5.0044	250/3	2	3	131
2391	Żabieniec	Wschodnia	10	141804_5.0044	289/2	2	3	72
2392	Żabieniec	Wschodnia	20	141804_5.0044	302/1	2	3	112
2393	Żabieniec			141804_5.0045	17	2	3	516
2394	Żabieniec			141804_5.0045	20/4	2	3	157
2395	Żabieniec			141804_5.0045	20/4	2	3	181
2396	Żabieniec			141804_5.0045	20/4	2	3	160
2397	Żabieniec			141804_5.0045	25/25	2	3	28
2398	Żabieniec			141804_5.0045	25/38	2	3	539
2399	Żabieniec			141804_5.0045	25/35	2	3	119
2400	Żabieniec			141804_5.0045	25/39	2	3	455
2401	Żabieniec			141804_5.0045	25/40	2	3	684
2402	Żabieniec			141804_5.0045	36/2	2	3	40
2403	Żabieniec			141804_5.0045	25/3	2	3	37
2404	Żabieniec			141804_5.0045	58	2	3	61
2405	Żabieniec			141804_5.0045	57	2	3	28

Objaśnienia:

- * Płyta a-c – płyta azbestowo-cementowa
- ** Poglądowy stopień pilności – oceniony w trakcie inwentaryzacji przez pracowników terenowych wg następującej skali:
 - 1 - wymiana lub naprawa wymagana bezzwłocznie
 - 2 - ponowna ocena wymagana w czasie do 1 roku
 - 3 - ponowna ocena w terminie do 5 lat
- ***
 - 1 – W01 – płyta azbestowo-cementowa płaska
 - 2 – W02 – płyta azbestowo-cementowa falista

Załącznik nr 6 Składowiska przyjmujące odpady zawierające azbest

