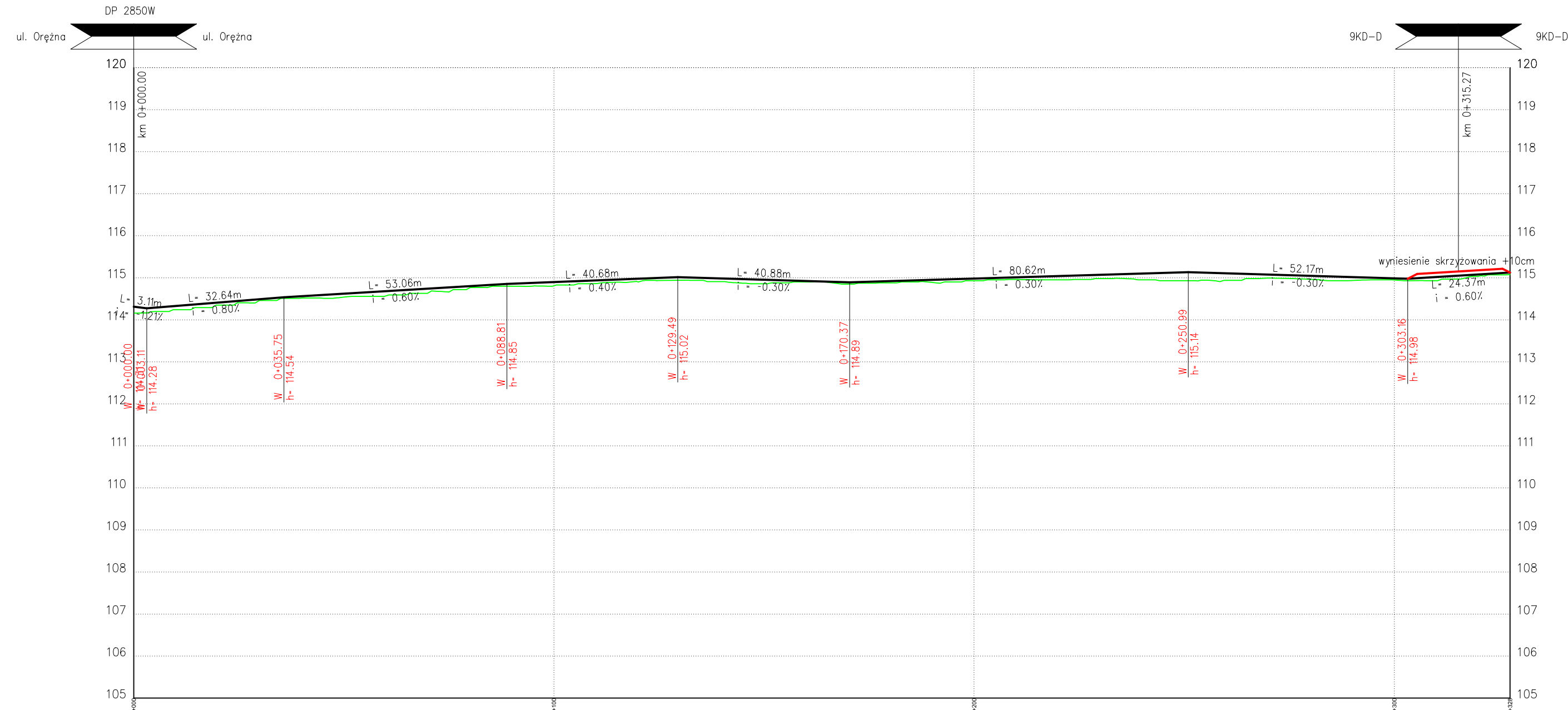
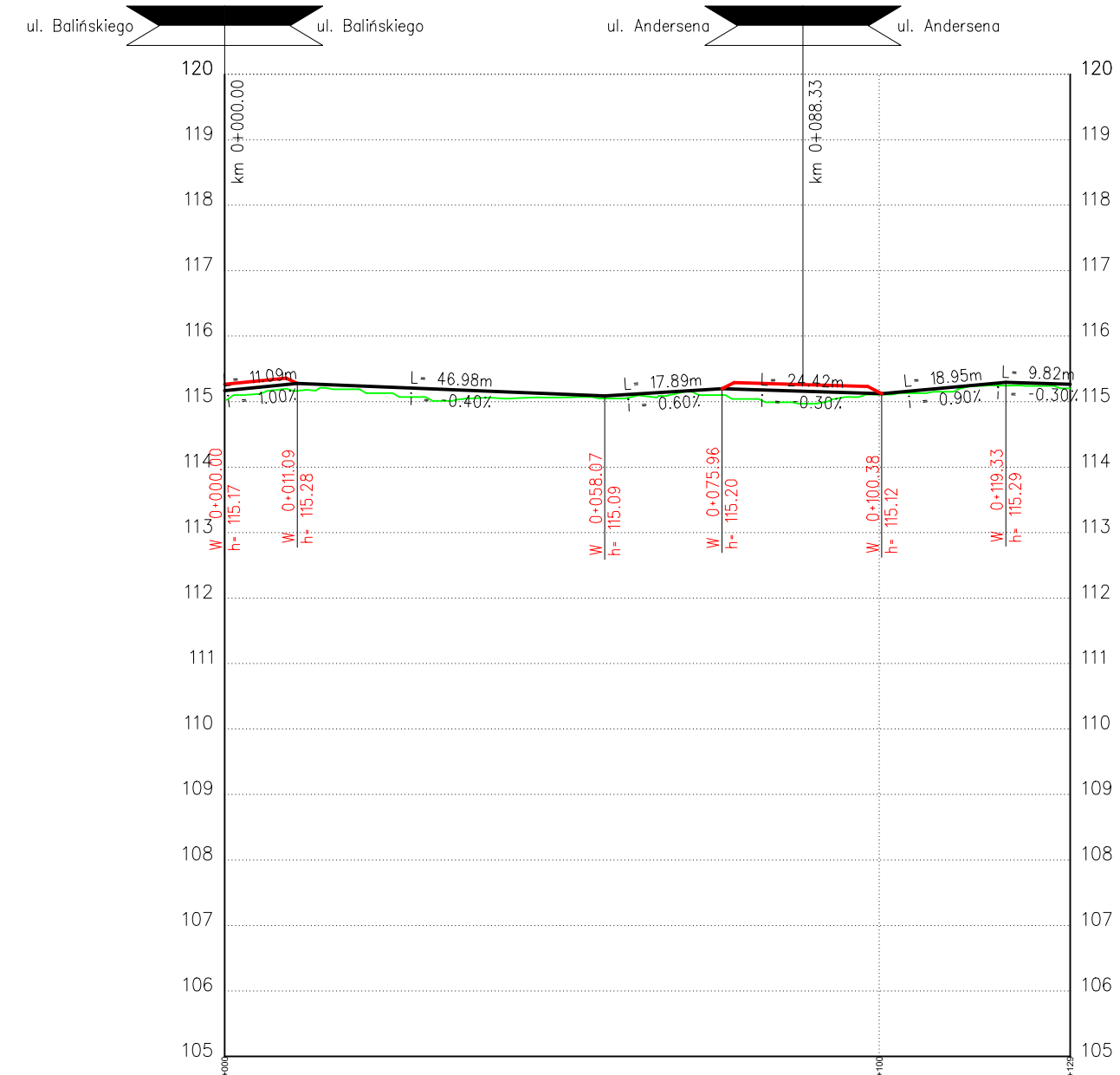


UL. ANDERSENA



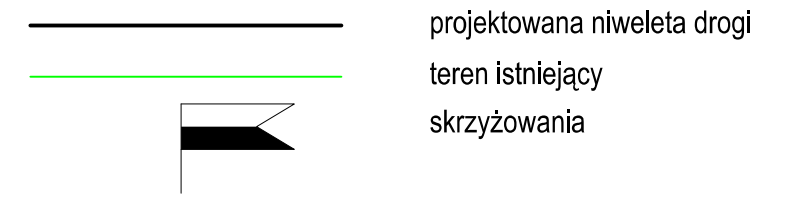
Rzędne projektowe:	114.33	114.41	114.49	114.56	114.62	114.68	114.74	114.80	114.86	114.90	114.94	114.98	115.01	114.98	114.95	114.92	114.89	114.92	114.95	114.98	115.01	115.04	115.07	115.10	115.13	115.11	115.08	115.05	115.02	114.99	114.98	115.02	115.08	115.12			
Rzędne istniejące:																																					
Elementy niwelety:																																					
Proste i łuki poziome:																																					
Pikietaż:	0+000	0+010	0+020	0+030	0+040	0+050	0+060	0+070	0+080	0+090	0+100	0+110	0+120	0+130	0+140	0+150	0+160	0+170	0+180	0+190	0+200	0+210	0+220	0+230	0+240	0+250	0+260	0+270	0+280	0+290	0+300	0+310	0+320	0+328			

9KD-D



Rzędne projektowe:	115.17	115.27	115.24	115.20	115.16	115.12	115.10	115.16	115.18	115.15	115.12	115.21	115.29	115.28
Rzędne istniejące:	115.13	115.25	115.28	115.25	115.21	115.20	115.23	115.26	115.26	115.24	115.26	115.33	115.34	115.28
Elementy niwelety:														
Proste i łuki poziome:														
Pikietaż:	0+000	0+010	0+020	0+030	0+040	0+050	0+060	0+070	0+080	0+090	0+100	0+110	0+120	0+129

Oznaczenia



Inwestor: **Burmistrz Miasta i Gminy Piaseczno**
ul. Kościuszki 5
05-500 Piaseczno

Jednostka projektowa: **CODA** Pracownia Projektowa Daniel Kopyt
ul. Kniaziewiczza 15/9, 05-500 Piaseczno
tel. kom. 692-429-320, e-mail: coda.kopyt@gmail.com

Nazwa obiektu: **Koncepcja ul. Andersena w Piasecznie**
Adres obiektu: woj. mazowieckie
pow. piaseczyński
gm. Piaseczno

Stadium: KONCEPCJA				
Stanowisko:	Imię i Nazwisko	Specjalność	Nr uprawnień	Podpis
Projektant:	mgr inż. Daniel Kopyt	drogowa	MAZ/0522/PBD/19	

Nazwa rysunku: **Przekroje podłużne**
Rewizja: 00
Skala: 1:100/1000
Data: 08.2023
Nr rys.: 4