






BURMISTRZ MIASTA I GMINY PIASECZNO

OBWIESZCZENIE

o przyjęciu dokumentów wymagających udziału społeczeństwa oraz możliwości zapoznania się z ich treścią

Na podstawie art. 43 ustawy z dnia 3 października 2008 r. o udostępnianiu informacji o środowisku i jego ochronie, udziale społeczeństwa w ochronie środowiska oraz o ocenach oddziaływania na środowisko zawiadamiam o przyjęciu dokumentów wymagających udziału społeczeństwa według poniższej listy.

Jednocześnie informuję o możliwości zapoznania się z treścią wymienionych poniżej dokumentów, a także z uzasadnieniem, o którym mowa w art. 42 pkt 2 ww. ustawy oraz z podsumowaniem, o którym mowa w art. 55 ust. 3 ww. ustawy na stronie Biuletynu Informacji Publicznej Gminy Piaseczno pod adresem bip.piaseczno.eu w zakładce Planowanie przestrzenne > Rejestr planów.

-
- | | |
|---|---|
| 1. miejscowy plan zagospodarowania przestrzennego części miasta Piaseczno dla rejonu centrum miasta – Etap II uchwalony uchwałą Nr 1296/LXVII/2023 Rady Miejskiej w Piasecznie z dnia 15 marca 2023 r. |  |
| 2. miejscowy plan zagospodarowania przestrzennego dla terenu w obrębie ewidencyjnym PGR RUNÓW 0034 oraz części terenu w obrębie ewidencyjnym Runów 0033 - Etap II uchwalony uchwałą Nr 1370/LXXII/2023 Rady Miejskiej w Piasecznie z dnia 5 lipca 2023 r. |  |
| 3. miejscowy plan zagospodarowania przestrzennego części wsi Żabieniec dla obszaru działki nr ewid. 219/3 uchwalony uchwałą Nr 1371/LXXII/2023 Rady Miejskiej w Piasecznie z dnia 5 lipca 2023 r. |  |
| 4. miejscowy plan zagospodarowania przestrzennego dla terenu w obrębie ewidencyjnym ORZESZYN oraz części terenu w obrębie ewidencyjnym CHOJNÓW, ETAP 1 uchwalony uchwałą Nr 1372/LXXII/2023 Rady Miejskiej w Piasecznie z dnia 5 lipca 2023 r. |  |
| 5. zmiana miejscowego planu zagospodarowania przestrzennego części miasta Piaseczna i części wsi Żabieniec zatwierdzonego Uchwałą Rady Miejskiej w Piasecznie Nr 1120/XXXVIII/2013 z dnia 25 września 2013 r. dla obszaru ograniczonego ulicami: ul. Sportową, Asfaltową, rzeką Jeziorką, granicą administracyjną wsi Siedliska, granicą wyznaczoną w odległości ok. 100 m. od ul. Łąkowej oraz ul. Rybacką i Świętojańską uchwalony uchwałą Nr 1373/LXXII/2023 Rady Miejskiej w Piasecznie z dnia 5 lipca 2023 r. |  |
-

Z up. Burmistrza Miasta i Gminy Piaseczno
mgr inż. arch. Anna Pakulińska-Attia
NACZELNIK
Wydziału Urbanistyki i Architektury