

MT
ke ⇒ DKw
Elun PETYCJA
NA STRONĘ
Józefosław, dnia 20 listopada 2023 roku

Aleksandra Kozdra-Jachym
adres:
05-500 Józefosław,
ul. Rekreacyjna 15/1
tel. 665-299-061

URZĄD MIASTA I GMINY PIASECZNO	
KANCELARIA	
Wpłynęło dnia	2023-11-20
L.dz.	M. 93108, 2023 RW
Ilość załącz.	podpis
Nr sprawy	

Szanowny Pan Robert Widz
II Zastępca Burmistrza Miasta i Gminy Piaseczno

Dotyczy:

budowy drogi dojazdowej do Osiedla Kabacka Przystań Gardens przy ulicy Rekreacyjnej – działka nr 647, z obrębu 0019, Józefosław, Identyfikator działki: 141804_5.0019.647, położona w województwie mazowieckim, powiecie piaseczyńskim, gminie Piaseczno.

My, niżej podpisani mieszkańcy Osiedla Kabacka Przystań Gardens przy ulicy Rekreacyjnej w Józefosławiu na podstawie art. 63 Konstytucji Rzeczypospolitej Polskiej z dnia 2 kwietnia 1997 roku (t.j. Dz.U. 1997 r., Nr 78, poz. 483 ze zm.) oraz ustawy z dnia 11 lipca 2014 roku o petycjach (t.j. Dz. U. z 2018 r., poz. 870), zwracamy się z uprzejmą prośbą o podjęcie niezwłocznych działań związanych z budową drogi dojazdowej - asfaltowej wraz z odwodnieniem, chodnikami i oświetleniem do Osiedla Kabacka Przystań przy ulicy Rekreacyjnej – działka nr 647, z obrębu 0019, Józefosław, Identyfikator działki: 141804_5.0019.647, położona w województwie mazowieckim, powiecie piaseczyńskim, gminie Piaseczno.

Prośbę swą motywujemy, iż droga, o której mowa powyżej znajduje się obecnie w fatalnym stanie technicznym i wymaga natychmiastowej interwencji. Potężne dziury i koleiny na przedmiotowej drodze narażają na poważne uszkodzenia jeżdżące samochody. Droga już po wystąpieniu choćby niewielkich opadów deszczu zamienia się w rzekę, pojawia się na niej błoto oraz ogromne kałuże, co niezwykle utrudnia poruszanie się pieszych. Natomiast w okresie letnim podczas suszy po przejechaniu samochodów unoszą się tumany kurzu, który osiada na elewacjach budynków, tarasach, meblach ogrodowych i najzwyczajniej jest szkodliwy dla naszego zdrowia.

Korzystanie z tej drogi, która nie ma chodnika jest niezwykle uciążliwe i niebezpieczne dla pieszych, w szczególności dla dzieci i osób starszych. Z uwagi na atrakcyjność działek znajdujących się w pobliżu powstają i nadal będą powstawać nowe budynki, a mieszkańców będzie przybywać. Zwiększy to jeszcze bardziej ruch na przedmiotowej drodze, co spowoduje jeszcze większe zniszczenie drogi, bardziej utrudni poruszanie się nią i zwiększy zagrożenie doznania urazów. Budowa przedmiotowej drogi poprawi bezpieczeństwo i jakość życia mieszkańców oraz uatrakcyjni niezagospodarowane jeszcze działki dla nowych inwestorów.

Zwracamy uwagę, że zgodnie z art. 7 ustawy z dnia 8 marca 1990 roku o samorządzie gminnym (t.j. Dz. U. z 2023 r., poz. 40 ze zm.) jednym z zadań i obowiązków gminy jest zaspokajanie zbiorowych potrzeb wspólnoty między innymi poprzez utrzymywanie w należyłym stanie dróg gminnych.

Art. 32 Konstytucji Rzeczypospolitej Polskiej brzmi, iż wszyscy wobec prawa są równi oraz że wszyscy mają prawo do równego traktowania przez władze publiczne.

Jako mieszkańcy Osiedla Kabacka Przystań uważamy, że nie jesteśmy na równi traktowani w odniesieniu do innych mieszkańców osiedli położonych w Józefosławiu.

W związku z powyższym wnosimy o ujęcie w planie budżetu Gminy Piaseczno inwestycji infrastrukturalnej polegającej na budowie drogi asfaltowej (działka nr 647, z obrębem 0019, Józefosław, Identyfikator działki: 141804_5.0019.647, położona w województwie mazowieckim, powiecie piaseczyńskim, gminie Piaseczno) jednocześnie apelujemy o pilną interwencję w tej sprawie i ułożenie nawierzchni asfaltowej na przedmiotowej drodze wraz z odwodnieniem, chodnikami i oświetleniem oraz odpowiednim wjazdem na posesje.

Ponadto zgodnie z art. 14 ustawy o Funduszu Dróg Samorządowych z dnia 23 października 2018 roku (t.j. Dz. U. z 2023 r., poz. 1983) jednostka samorządu terytorialnego może otrzymać ze środków Funduszu dofinansowanie zadania gminnego w wysokości 80% kosztów realizacji tego zadania. Środki Funduszu Dróg Samorządowych przekazywane są m.in. na dofinansowanie budowy, przebudowy i remontu dróg gminnych. Wsparcie jest przyznawane na podstawie wniosków o dofinansowanie składanych przez jednostki samorządu terytorialnego w ramach naborów przeprowadzanych na terenie każdego województwa. Wniosek o dofinansowanie składa się do Wojewody Mazowieckiego. Budowa drogi asfaltowej przy ulicy Rekreacyjnej spełnia kryteria oceny wniosków określone w ustawie o Funduszu Dróg Samorządowych i uwzględnia takie kwestie jak podnoszenie standardów technicznych dróg gminnych, poprawę stanu bezpieczeństwa ruchu drogowego oraz poprawę dostępności terenów inwestycyjnych. Maksymalne dofinansowanie z Funduszu Dróg Samorządowych o jakie może ubiegać się gmina wynosi do 80% kosztów realizacji zadania, czyli wkład własny jaki gmina musi ponieść na budowę naszej drogi to zaledwie 20% kosztów realizacji zadania. Przejechanie raz do roku równiarką lub zasypywanie dziur generuje również koszty dla gminy lecz nie polepsza istniejącego stanu drogi. Stan drogi z roku na rok jest coraz gorszy. Ciągłe naprawianie tej drogi jest nieefektywne, a pieniądze jakie na to przeznaczają Gmina Piaseczno można by wykorzystać na wkład własny.

W związku z faktem, iż jest możliwość dofinansowania w znacznym stopniu budowy naszej drogi z Funduszu Dróg Samorządowych, wnosimy o pozytywne rozpatrzenie naszej petycji i udzielenie odpowiedzi w terminie ustawowym osobie przez nas wskazanej – to jest Pani Aleksandra Kozdra-Jachym

Załącznik:

- dokumentacja fotograficzna stanu drogi z dnia 02 listopada 2023 roku (działka nr 647, z obrębem 0019, Identyfikator działki: 141804_5.0019.647).

Wyrażamy zgodę na przetwarzanie naszych danych osobowych dla potrzeb niezbędnych do realizacji petycji zgodnie z Rozporządzeniem Parlamentu Europejskiego i Rady (UE) 2016/679 z dnia 27 kwietnia 2016 r. w sprawie ochrony osób fizycznych w związku z przetwarzaniem danych osobowych i w sprawie swobodnego przepływu takich danych oraz uchylenia dyrektywy 95/46/WE (RODO).


Z poważaniem,

nizej podpisani mieszkańcy


Lp.	Adres	Imię i Nazwisko	Podpis
BRAMA 1: 15-27C			
1			
2			
3			
4			
5			
6			

88	Rekreacyjna 47A/2


Załącznik 1. Dokumentacja Fotograficzna stanu drogi z dnia 02 listopada 2023 roku, z dnia 10 listopada 2023 roku oraz z dnia 14 listopada 2023 roku (działka nr 647, z obrębu 0019, Identyfikator działki: 141804_5.0019.647).



Zdjęcie nr 1 – Stan drogi z dnia 02 listopada 2023 roku w kierunku południowym



Zdjęcie nr 2 – Stan drogi z dnia 02 listopada 2023 roku w kierunku północnym



Zdjęcie nr 3 – Stan drogi z dnia 10 listopada 2023 roku



Zdjęcie nr 4 – Stan drogi z dnia 10 listopada 2023 roku



Zdjęcie nr 7 – Stan drogi z dnia 14 listopada 2023 roku



Zdjęcie nr 8 – Stan drogi z dnia 14 listopada 2023 roku



Zdjęcie nr 9 – Stan drogi z dnia 14 listopada 2023 roku



Zdjęcie nr 10 – Stan drogi z dnia 14 listopada 2023 roku