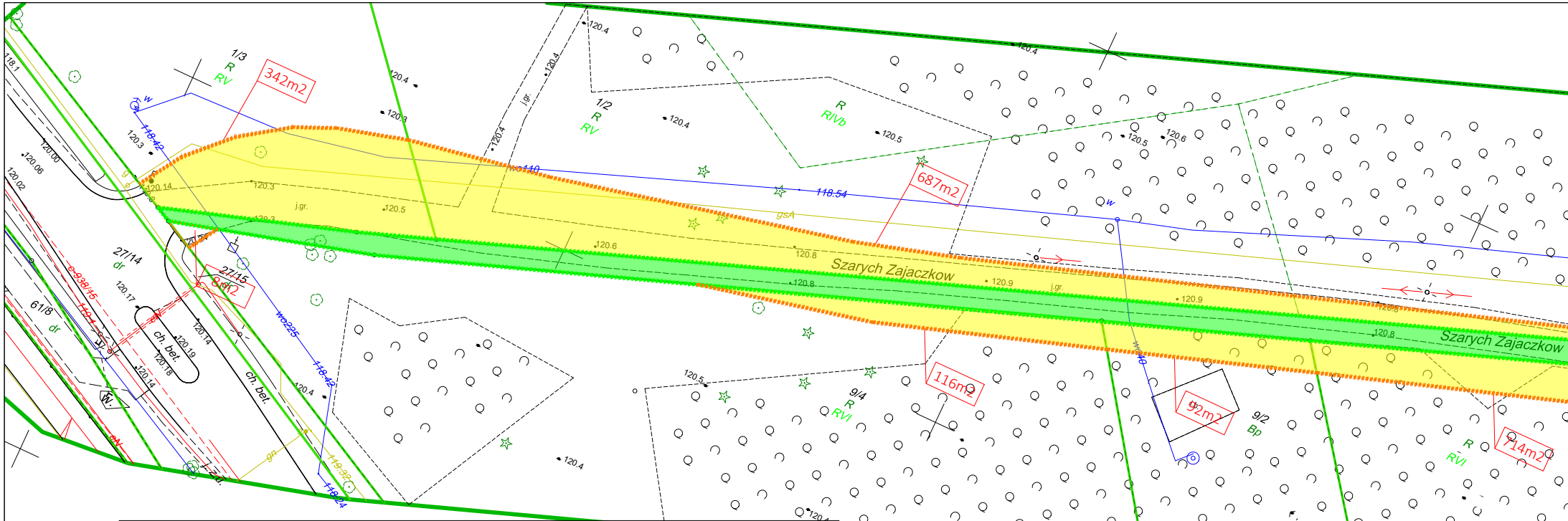
1/3
R
RV
342m2
1/2
R
RV
R
RIVb
687m2
27/14
dr
27/15
8m2
61/8
dr
ch. bet.
ch. bet.
Szarych Zajaczkow
Szarych Zajaczkow
9/4
R
RVI
116m2
9/2
Bp
92m2
R
RVI
714m2
118.42
118.54
118.24
119.32
wo225
j.gr.
gsA
120.3
120.4
120.5
120.6
120.8
120.9
120.14
120.17
120.18
120.19

Mapa do celów projektowych
ul. Szarych Zajączków

Oświadczam, że praca geodezyjna, której wynikiem jest niniejsza mapa, zgłoszona w Powiatowym Ośrodku Dokumentacji Geodezyjnej i Kartograficznej (ul. Czajewicza 20, 05-500 Piaseczno) pod numerem GEK.6640.2074.2023, pod kierownictwem Rafała Rychlickiego (nr upr. zawodowych 22400), dnia 06.06.2023r. uzyskała pozytywny protokół weryfikacji - GEK.6640.2074.2023.3. Jestem świadomy odpowiedzialności karnej za złożenie fałszywego oświadczenia.

Geodetic sp. z o. o.
Dane Rejestrowe:
ul. Malinowa 16/3, 02-495 Warszawa
KRS: 0000730057 NIP: 1132972367
Biuro Centrala:
ul. Malinowa 16/3, 02-495 Warszawa
biuro@geodetic.co www.geodetic.co

GEODETA UPRAWNIONY
mgr inż. Rafał Rychlicki
upr. nr 22400
07.06.2023 r.

Nie weryfikowano, czy dane z państwowego zasobu geodezyjnego i kartograficznego dotyczące granic działek ewidencyjnych wykazanych na mapie do celów projektowych spełniają kryteria dokładnościowe zgodnie z §31 rozporządzenia z dnia 18 sierpnia 2020 r. w sprawie standardów technicznych wykonywania geodezyjnych pomiarów sytuacyjnych i wysokościowych oraz opracowywania i przekazywania wyników tych pomiarów do państwowego zasobu geodezyjnego i kartograficznego - granice nie podlegały sprawdzeniu, wyznaczeniu ani ustaleniu.

Geodetic sp. z o. o.
Dane Rejestrowe:
ul. Malinowa 16/3, 02-495 Warszawa
KRS: 0000730057 NIP: 1132972367
Biuro Centrala:
ul. Malinowa 16/3, 02-495 Warszawa
biuro@geodetic.co www.geodetic.co

GEODETA UPRAWNIONY
mgr inż. Rafał Rychlicki
upr. nr 22400
07.06.2023 r.

Oznaczenie kancelaryjne zgłoszonej pracy geodezyjnej		GEK.6640.2074.2023
Miejscowość/Powiat		piaseczyński
Jednostka ewidencyjna	Identyfikator	141804_5
	Nazwa	gm. Piaseczno
Obręb ewidencyjny	Identyfikator	0023
	Nazwa	Kuleszówka
Skala mapy		1:500
Sekcja		numeryczna
Układ współrzędnych	Prostokątnych płaskich	PL-2000
	Wysokości	PL-EVRF2007-NH
Oznaczenie obszaru, który był przedmiotem aktualizacji		🟩
Oznaczenie i informacje o służebnościach gruntowych mających wpływ na zagospodarowanie gruntów zlokalizowanych w granicach projektowanych inwestycji.		Mapę wykonano bez ustalania obciążeń
Oznaczenie i symbol konturu użytku gruntowego, który nie jest ujawniony w bazie danych ewidencji gruntów i budynków.		Brak

Nie wyklucza się istnienia w terenie innych, niewykazanych na niniejszej mapie urządzeń podziemnych, które nie były zgłoszone do inwentaryzacji.

Geodetic sp. z o. o.
Dane Rejestrowe:
ul. Malinowa 16/3, 02-495 Warszawa
KRS: 0000730057 NIP: 1132972367
Biuro Centrala:
ul. Malinowa 16/3, 02-495 Warszawa
biuro@geodetic.co www.geodetic.co

GEODETA UPRAWNIONY
mgr inż. Rafał Rychlicki
upr. nr 22400
07.06.2023 r.

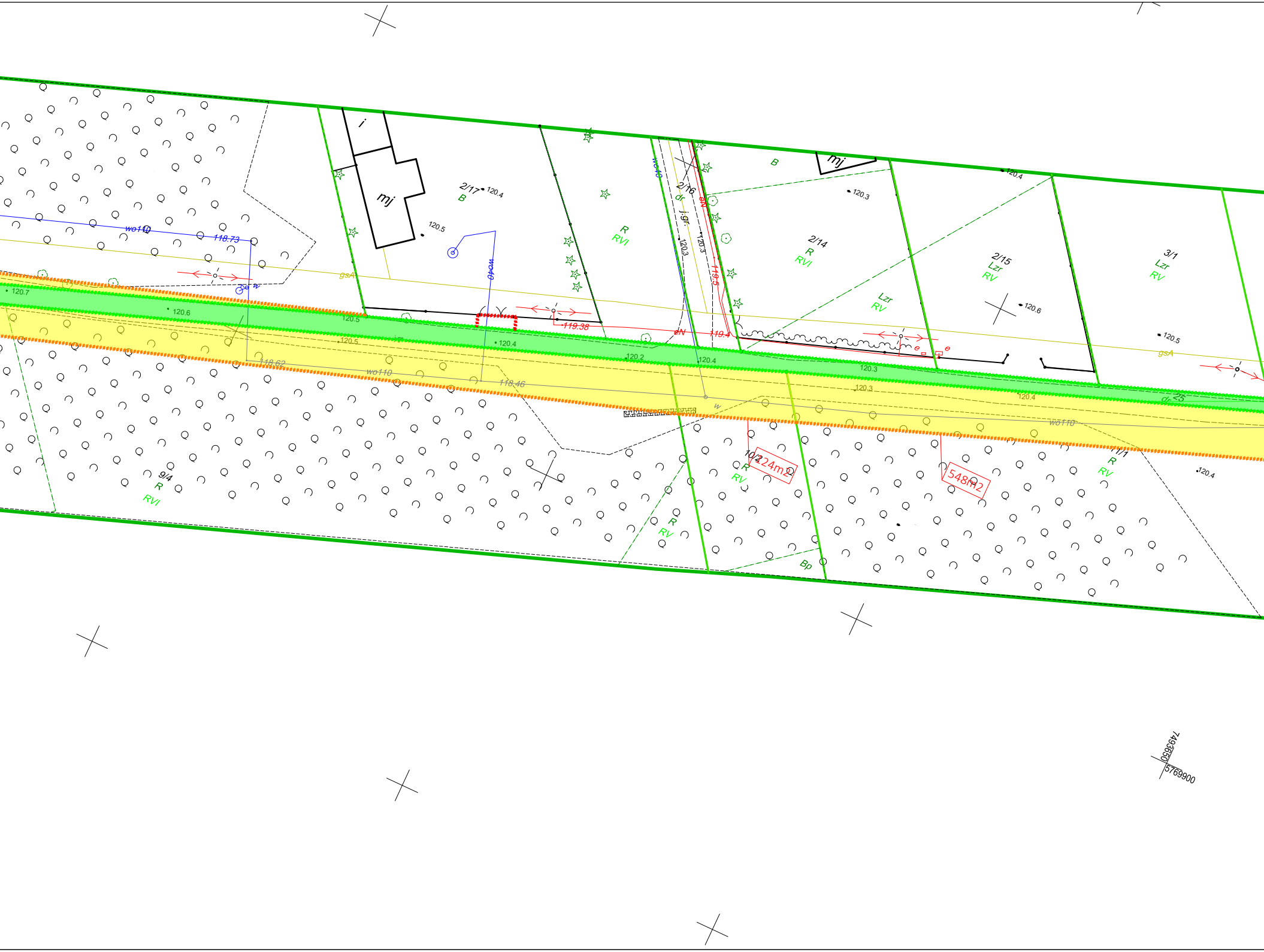
i
mj
2/17
B
120.4
120.5
wo110
118.73
wo40
R
RVI
2/16
dr
j.gr.
120.3
eN
119.5
B
mj
120.4
2/14
R
RVI
120.3
2/15
Lzr
RV
3/1
Lzr
RV
Lzr
RV
120.6
120.5
gsA
gsA
119.38
119.4
eN
e
120.7
120.6
120.5
120.5
120.4
120.2
120.4
120.3
120.3
120.4
118.62
wo110
118.46
w
wo110
dr
25
10/2
R
RV
224m2
548m2
11/1
R
RV
120.4
9/4
R
RVI
R
RV
Bp
7493650
5769900

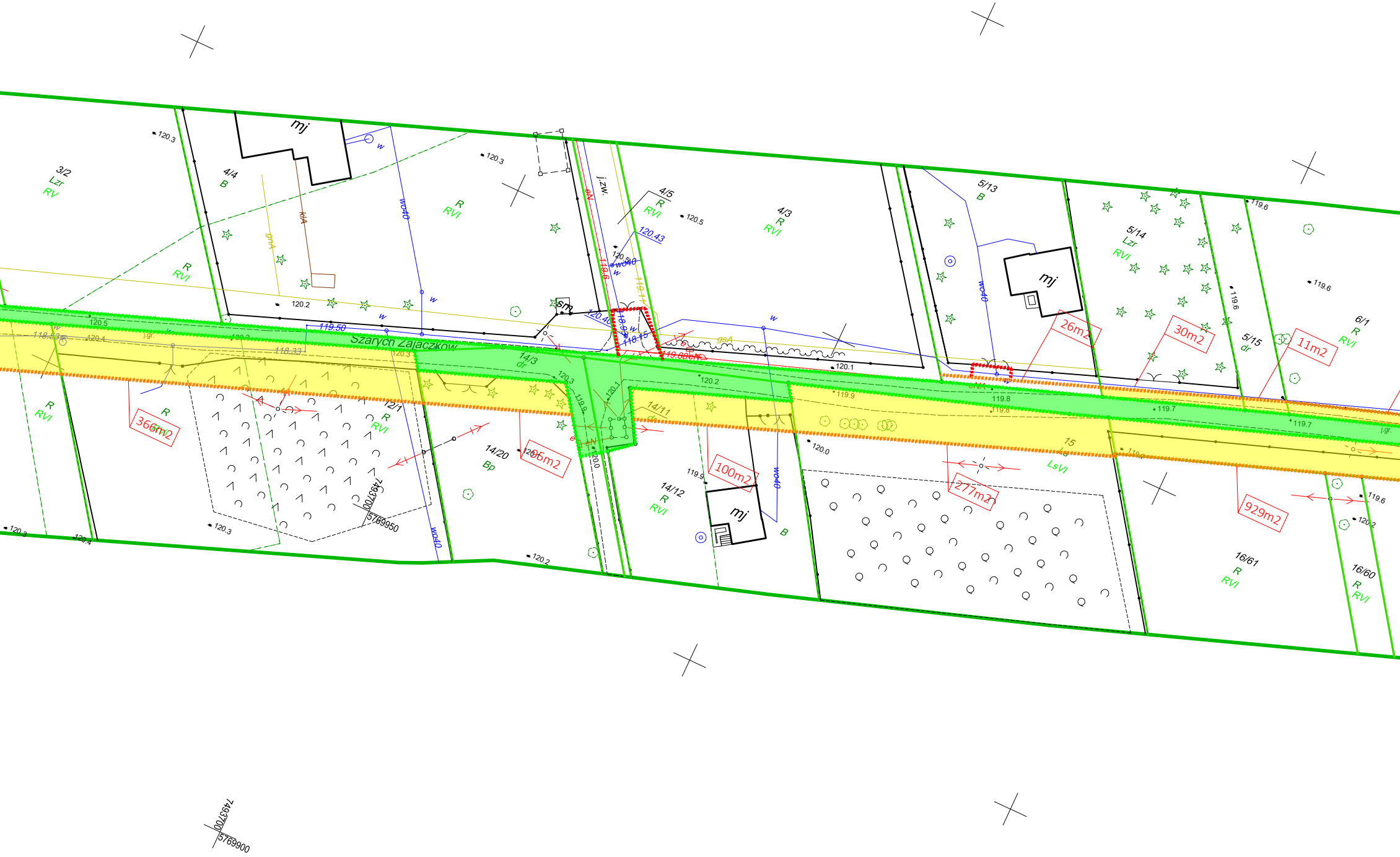

3/2
Lzr
RV
4/4
B
mj
w
wo40
R
RVI
120.3
120.2
gnA
k/A
j.zw.
eN
4/5
R
RVI
120.5
120.43
120.50
wo40
119.6
119.4
118.15
120.40
119.88
sm
4/3
R
RVI
5/13
B
wo40
mj
26m2
5/14
Lzr
RVI
30m2
5/15
dr
11m2
6/1
R
RVI
119.6
120.1
120.2
gsA
Szarych Zajączków
119.50
118.33
120.5
120.4
118.33
120.3
j.gr.
14/3
dr
120.3
119.9
120.1
14/11
dr
119.9
119.8
119.8
119.7
119.7
j.gr.
R
RVI
366m2
12/1
R
RVI
7493700
5769950
14/20
Bp
205m2
wo40
120.2
120.0
14/12
R
RVI
100m2
mj
B
wo40
120.0
15
Ls
LsVI
277m2
929m2
119.6
120.2
16/61
R
RVI
16/60
R
RVI
120.3
120.4
7493700
5769900

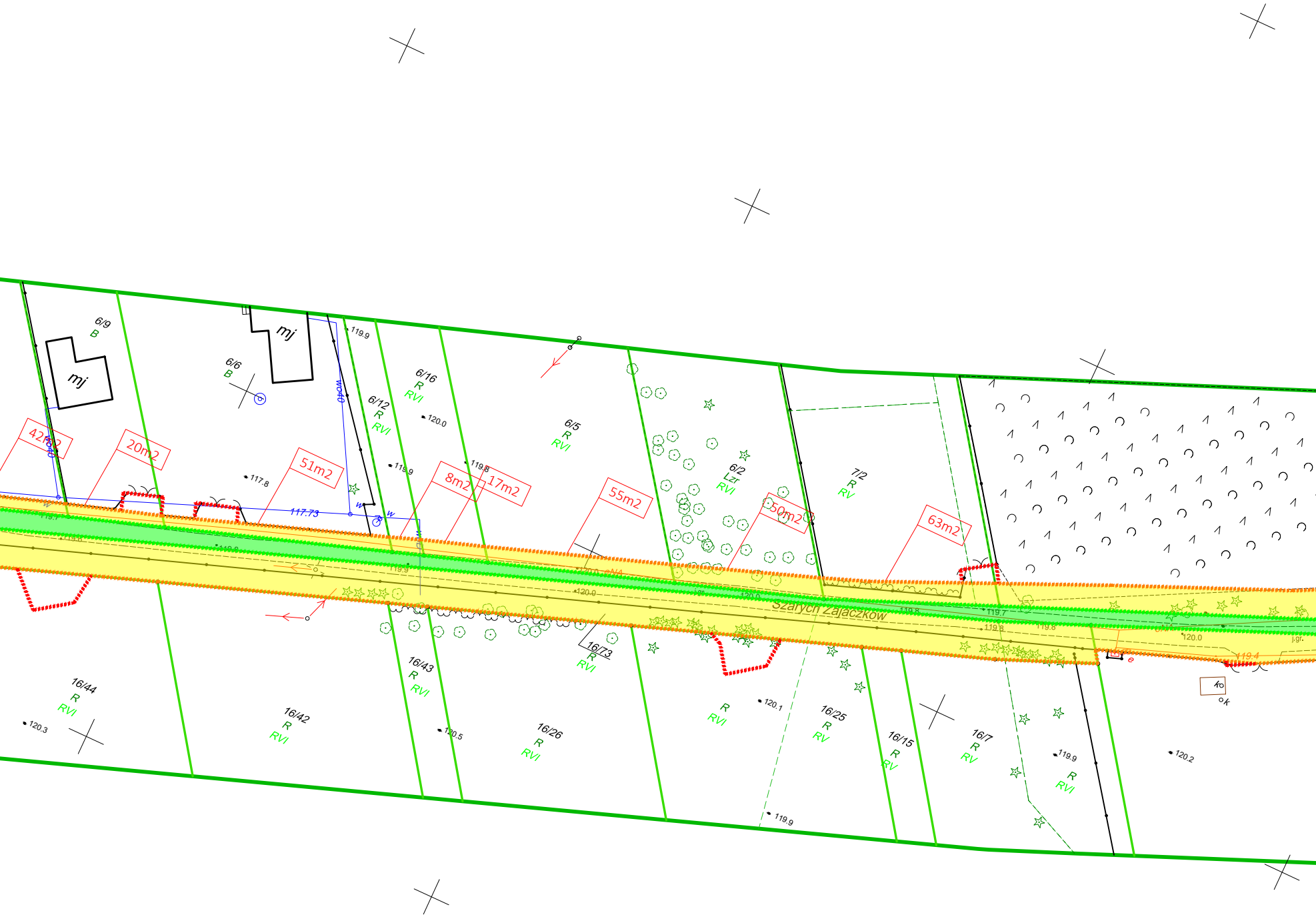
6/9
B
mj
6/6
B
mj
wo40
42m2
20m2
51m2
117.8
117.73
w
6/12
R
RVI
6/16
R
RVI
119.9
120.0
119.9
119.8
8m2
17m2
6/5
R
RVI
55m2
6/2
Lzr
RVI
50m2
7/2
R
RV
63m2
Szarych Zajączków
119.7
119.6
119.8
119.9
120.0
120.0
119.8
119.7
119.8
119.8
120.0
j.gr.
119.4
e
ko
k
16/44
R
RVI
120.3
16/42
R
RVI
16/43
R
RVI
120.5
16/26
R
RVI
16/73
R
RVI
R
RVI
120.1
16/25
R
RV
16/15
R
RV
16/7
R
RV
119.9
R
RVI
120.2
119.9

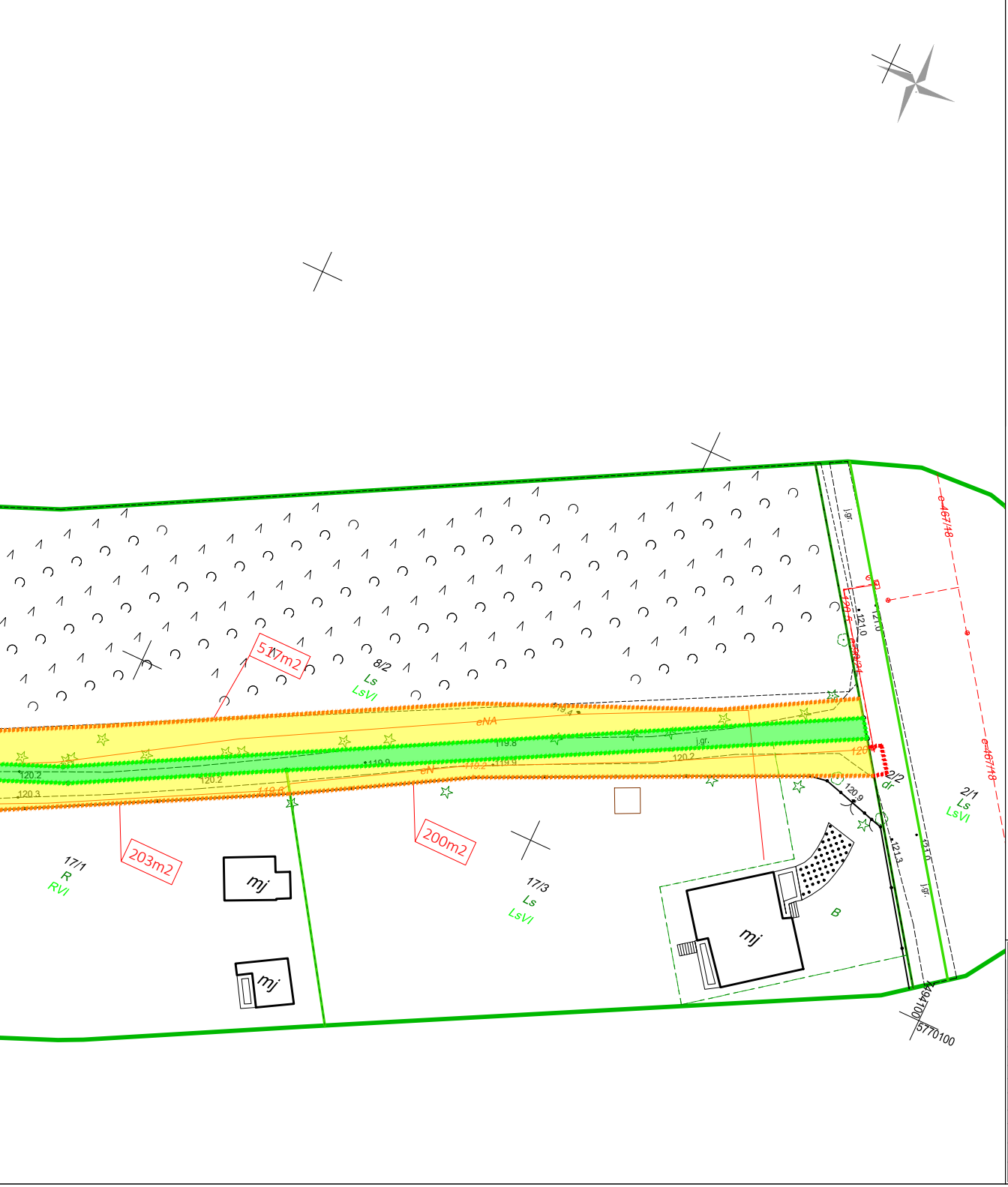
517m2
8/2
Ls
LsVI
eNA
119.8
119.9
120.2
120.2
120.3
eN
119.2
119.9
119.6
120.2
j.gr.
120
203m2
200m2
17/1
R
RVI
mj
mj
mj
17/3
Ls
LsVI
B
2/2
dr
2/1
Ls
LsVI
120.9
121.3
121.0
121.0
121.0
120.5
j.gr.
j.gr.
e-467/48
e-467/48
494100
5770100

LEGENDA

🟥	OBSZAR CZASOWEGO ZAJĘCIA GRANICA OPRACOWANIA (POZA ZRID)
🟧	GRANICA OPRACOWANIA (ZRID) - PROJEKTOWANA LINIA ROZGRANICZAJĄCA DROGI GMINNEJ OBJĘTEJ OPRACOWANIEM
🟩	GRANICA PASA DROGOWEGO ISTNIEJĄCA
🟩	DZIAŁKA NALEŻĄCA DO GMINY PIASECZNO
🟨	CZĘŚĆ DZIAŁKI PRZEZNACZONA DO PODZIAŁU

PRO-PROJEKT
Sp. z o.o.

PRO-PROJEKT Sp. z o.o.
ul. św. Wincentego 122/121
03-291 Warszawa

Zadanie/Obiekt	Budowa drogi nr 281529W Szarych Zajączków, Kuleszówka			
Adres	Kuleszówka, Gmina Piaseczno, powiat piaseczyński			
Inwestor	Burmistrz Miasta i Gminy Piaseczno ul. Kościuszki 5, 05-500 Piaseczno			Rys nr : 5
Nazwa Tomu	PROJEKT BUDOWLANY			
Nazwa Teczki/ opracowania	Projekt Zagospodarowania Terenu			Data opracowania
Tytuł rysunku	PLAN WŁASNOŚCI			12/2023
Zespół projektowy	imię i nazwisko	nr uprawnień	podpis	
Opracowała	mgr inż. Katarzyna Pill-Ziober	-		SKALA 1:500
Projektował	mgr inż. Wadi Fayez	PDL/0099/PWOD/11 branża drogowa		
Sprawdziła	mgr inż. Olga Karczewska	MAZ/0364/PWBD/22 branża drogowa		