

RAPORT Z UKIERUNKOWANEJ KONTROLI (AUDYTU) BRD		Arkusz 1
Audytor	Tomasz Mackun	
Data, Godzina	14.11.2023 13:46	
Pogoda	Zachmurzenie Całkowite	

METRYKA WEDŁUG INWENTARYZACJI			
NR PRZEJŚCIA	110011		
DZIELNICA	Józefosław	KATEGORIA	gminna
ULICA	Jerzyka	LICZBA PASÓW	2
PRZY ULICY / OBIEKCIE	Wilanowskiej		
OPIS	przez Jerzyka		

LOKALIZACJA SZCZEGÓŁOWA			
Długość geograficzna	52.1040911	Szerokość geograficzna	21.0528945
Google Maps	LINK	URL	https://www.google.com/maps?q=52.1040911,21.0528945

ORIENTACJA			
NW		N	NE
			
W			E
SW		S	SE

ORIENTACJA			
NW		N	NE
			
W			E
SW		S	SE

















RAPORT Z UKIERUNKOWANEJ KONTROLI (AUDYTU) BRD			Arkusz 2
NR PRZEJŚCIA	110011	KIERUNEK GŁÓWNY	W

CHARAKTERYSTYKA						
OBSZAR		Zabudowany				
TYP		Wyznaczone				
USYTUOWANIE PRZEJŚCIA		Na wlocie/wylocie skrzyżowania				
JEZDNIĄ Z PIERWSZEŃSTWEM		Nie				
ODLEGŁOŚĆ OD KRAWĘDZI JEZDNI Z PIERWSZEŃSTWEM		3,5 m				
PRĘDKOŚĆ DOPUSZCZALNA NA JEZDNI PROSTOPADŁEJ		50 km/h				
PRZEJAZD DLA ROWERÓW (PdR)		Bez przejazdu dla rowerów				
USYTUOWANIE PdR		ND				
LINIE TRAMWAJOWE		Brak				
NAWIERZCHNIA PRZEJŚCIA PRZEZ TOROWISKO		ND				
NAWIERZCHNIA JEZDNI W OBSZARZE PRZEJŚCIA		Kostka betonowa				
STAN NAWIERZCHNI W OBSZARZE PRZEJŚCIA		Zły				
GEOMETRIA ULICY W OBSZARZE PRZEJŚCIA		Prosta				
DŁUGOŚĆ PRZEJŚCIA PRZEZ PAS(Y) DLA KIERUNKU W			Wypełniane gdy występuje wyspa azylu			
SZEROKOŚĆ WYSPY AZYLU						
DŁUGOŚĆ PRZEJŚCIA PRZEZ PAS(Y) NA PRZECIWNYM KIERUNKU						
CAŁKOWITA DŁUGOŚĆ PRZEJŚCIA DLA PIESZYCH						
SZEROKOŚĆ PRZEJŚCIA		4 m				
PRĘDKOŚĆ DOPUSZCZALNA (SZACOWANA NA ZIAZDACH, DR. WEWN., itp.)		Strefa ograniczonej prędkości: 30 km/h				
ELEMENTY PRZEKROJU POPRZECZNEGO PATRZĄC NA KIERUNEK W						
LEWA STRONA			SEPARACJA W OSI	PRAWA STRONA		
Zatoki	Pasy rowerowe	Pasy	Azyl/pas dzielący	Pasy	Pasy rowerowe	Zatoki
Brak	Brak	1	Brak	1	Brak	Brak
OŚWIETLENIE		Standardowe uliczne				

RAPORT Z UKIERUNKOWANEJ KONTROLI (AUDYTU) BRD			Arkusz 3
NR PRZEJŚCIA	110011	KIERUNEK GŁÓWNY	W

ORGANIZACJA RUCHU POJAZDÓW			
ULICA JEDNOKIERUNKOWA		Nie	
Kierunki ruchu	do ul.	Wilanowska	
	do ul.	Spacerowa	
KIERUNEK RUCHU POJAZDÓW (SAMOCHODY)		W	E
W	Wilanowska		
E	Spacerowa		
KIERUNEK RUCHU POJAZDÓW (TRAMWAJE)			
KIERUNEK RUCHU ROWERÓW			

















PRZYSTANKI AUTOBUSOWE			
PRZYSTANKI AUTOBUSOWE NA JEZDNI GDZIE USYTOWANE JEST PRZEJŚCIE			Nie
LOKALIZACJA, TYP, ODLEGŁOŚĆ OD PRZEJŚCIA			
Kierunek	W		Odległość
			Odległość
Kierunek	E		Odległość
			Odległość

OZNAKOWANIE PIONOWE				
ZNAKI PIONOWE cz. I				
Kierunek	W	STR. LEWA	 D6	
			 D-6a	
			 D-6b	
			 T-27	
			Inne oznakowanie	
Kierunek	W	STR. PRAWA	 D6	Stan dobry
			 D-6a	
			 D-6b	
			 T-27	
			Inne oznakowanie	
Kierunek	E	STR. LEWA	 D6	
			 D-6a	
			 D-6b	
			 T-27	
			Inne oznakowanie	
Kierunek	E	STR. PRAWA	 D6	Stan dobry
			 D-6a	
			 D-6b	
			 T-27	
			Inne oznakowanie	










RAPORT Z UKIERUNKOWANEJ KONTROLI (AUDYTU) BRD			Arkusz 4
NR PRZEJŚCIA	110011	KIERUNEK GŁÓWNY	W

OZNAKOWANIE PIONOWE

ZNAKI PIONOWE cz. II				
-----------------------------	--	--	--	--

Kierunek	W	STR. LEWA	 A-16	
			 A-17	
			 A-24	
			 T-14	
			Inne oznakowanie	
Kierunek	W	STR. PRAWA	 A-16	
			 A-17	
			 A-24	
			 T-14	
			Inne oznakowanie	
Kierunek	E	STR. LEWA	 A-16	
			 A-17	
			 A-24	
			 T-14	
			Inne oznakowanie	
Kierunek	E	STR. PRAWA	 A-16	
			 A-17	
			 A-24	
			 T-14	
			Inne oznakowanie	

ZNAKI PIONOWE cz. III				
------------------------------	--	--	--	--

Kierunek	W	STR. LEWA	 2 SO	
			 1 SO nad zn.	
			 1 SO pod zn.	
			Inny	
			Kierunek	W
 1 SO nad zn.				
 1 SO pod zn.				
Inny				
Kierunek	E	STR. LEWA		
			 1 SO nad zn.	
			 1 SO pod zn.	
			Inny	
			Kierunek	E
 1 SO nad zn.				
 1 SO pod zn.				
Inny				

Uwagi	
-------	--

RAPORT Z UKIERUNKOWANEJ KONTROLI (AUDYTU) BRD			Arkusz 5
NR PRZEJŚCIA	110011	KIERUNEK GŁÓWNY	W

OZNAKOWANIE POZIOME	
Rodzaj	Oznakowanie „malowane”
Tło	Brak
Stan	Zły
Oznakowanie przed przejściem (elementy BRD)	Brak P-14
Szerokość zawężenia (strona lewa)	Brak
Szerokość zawężenia	ND
Szerokość zawężenia (strona prawa)	Brak
Szerokość zawężenia	ND

WPUSTY DESZCZOWE W OBSZARZE PRZEJŚCIA	
Liczba wpustów	0
Odwodnienie	Niepoprawne

UDOGODNIENIA DLA NIEPEŁNOSPRAWNYCH / OGRANICZENIA			
RAMPA			
Kierunek	W	Strona lewa	Nieprawidłowa
		Wyspa azylu	ND
		Strona prawa	Prawidłowa/nie ma potrzeby
DLA NIEWIDZĄCYCH			
Kierunek	W	Strona lewa	Pas ostrzegawczy
		Wyspa azylu	ND
		Strona prawa	Pas ostrzegawczy

SŁUPKI I WYGRODZENIA			
PRZEJŚCIE			
Kierunek	W	Strona lewa	Brak
		Strona prawa	Brak
PRZED PRZEJŚCIEM			
Kierunek	W	Strona lewa	Brak
		Strona prawa	Brak
ZA PRZEJŚCIEM			
Kierunek	W	Strona lewa	Brak
		Strona prawa	Brak

RAPORT Z UKIERUNKOWANEJ KONTROLI (AUDYTU) BRD			Arkusz 6
NR PRZEJŚCIA	110011	KIERUNEK GŁÓWNY	W

PARKOWANIE				
PARKOWANIE W CAŁOŚCI LUB CZĘŚCI NA PASIE RUCHU				
KIERUNEK	W	STR. LEWA	Przed przejściem	NW
			Za przejściem	NW
		STR. PRAWA	Przed przejściem	NW
			Za przejściem	NW
*NW - Nie Występuje, NS - Nie Stwierdzono podczas wizji lokalnej, lecz widać ślady takiego parkowania				
PARKOWANIE POZA PASEM RUCHU				
KIERUNEK	W	STR. LEWA	Przed przejściem	NW
			Za przejściem	NW
		STR. PRAWA	Przed przejściem	NW
			Za przejściem	NW
*NW - Nie Występuje, NS - Nie Stwierdzono podczas wizji lokalnej, lecz widać ślady takiego parkowania				
PARKOWANIE NA PRZEJŚCIU				
KIERUNEK	W	STR. LEWA	Nie	
		STR. PRAWA	Nie	
UWAGI DOTYCZĄCE PARKOWANIA				

WIDOCZNOŚĆ				
WIDOCZNOŚĆ POMIAROWA				
KIERUNEK RUCHU PIESZEGO	S	W LEWO	100 m	
		W PRAWO		
		W TYŁ	ND	
	N	W LEWO		
		W PRAWO	100 m	
		W TYŁ	20 m	
WIDOCZNOŚĆ WYMAGANA				
KIERUNEK RUCHU PIESZEGO	S	W LEWO	35 m	
		W PRAWO		
		W TYŁ	ND	
	N	W LEWO		
		W PRAWO	35 m	
		W TYŁ	22 m	
OGRANICZENIA WIDOCZNOŚCI				
KIERUNEK RUCHU PIESZEGO	S	STRONA LEWA		
		STRONA PRAWA		
		W TYŁ		
	N	STRONA LEWA		
		STRONA PRAWA		
		W TYŁ		

RAPORT Z UKIERUNKOWANEJ KONTROLI (AUDYTU) BRD		Arkusz 7
NR PRZEJŚCIA	110011	

SUBIEKTYWNA OCENA PRZEJŚCIA DLA PIESZYCH	3
---	----------

OPINIA / UWAGI DODATKOWE

Przejście dla pieszych na wlocie podporządkowanym ulicy Jerzyka przy skrzyżowaniu z ul. Wilanowską.

W obszarze przejścia dla pieszych została rozebrana częściowo nawierzchnia i nie została ponownie odtworzona. Generuje to liczne problemy takie jak nierówna nawierzchnia, problem odwodnienia jak i czytelności oznakowania poziomego. Należy pilnie odtworzyć nawierzchnię.

W strefie oczekiwania nie zastosowano kompletnego systemu prowadzenia fakturowego dla osób niewidzących i niedowidzących. Występują pasy ostrzegawcze. Pasów prowadzących brak.

Przejście należy wyposażać w system informacji fakturowej składający się z dwóch pasów ostrzegawczych (ułożonych wzdłuż ulicy i odsuniętych o 0,5 m od krawędzi jezdni) oraz pasów prowadzących (także na wyspie azylu) ułożonych tak, aby nadawały kierunek przekraczania jezdni niewidomym.

ZDJĘCIA







