

RAPORT Z UKIERUNKOWANEJ KONTROLI (AUDYTU) BRD		Arkusz 1
Audytor	Tomasz Mackun	
Data, Godzina	14.11.2023 13:52	
Pogoda	Zachmurzenie Całkowite	

METRYKA WEDŁUG INWENTARYZACJI			
NR PRZEJŚCIA	110151		
DZIELNICA	Józefosław	KATEGORIA	gminna
ULICA	Wilanowska	LICZBA PASÓW	2
PRZY ULICY / OBIEKCIE	Wilanowskiej 27		
OPIS	przez Wilanowską		

LOKALIZACJA SZCZEGÓŁOWA			
Długość geograficzna	52.1044682	Szerokość geograficzna	21.0532308
Google Maps	LINK	URL	https://www.google.com/maps?q=52.1044682,21.0532308

ORIENTACJA			
NW		N	NE
			
W			E
SW		S	SE

ORIENTACJA			
NW		N	NE
			
W			E
SW		S	SE

















RAPORT Z UKIERUNKOWANEJ KONTROLI (AUDYTU) BRD			Arkusz 2
NR PRZEJŚCIA	110151	KIERUNEK GŁÓWNY	N

CHARAKTERYSTYKA						
OBSZAR		Zabudowany				
TYP		Wyznaczone				
USYTUOWANIE PRZEJŚCIA		Pomiędzy skrzyżowaniami				
JEZDNIA Z PIERWSZEŃSTWEM		Tak				
ODLEGŁOŚĆ OD KRAWĘDZI JEZDNI Z PIERWSZEŃSTWEM		ND				
PRĘDKOŚĆ DOPUSZCZALNA NA JEZDNI PROSTOPADŁEJ		ND				
PRZEJAZD DLA ROWERÓW (PdR)		Bez przejazdu dla rowerów				
USYTUOWANIE PdR		ND				
LINIE TRAMWAJOWE		Brak				
NAWIERZCHNIA PRZEJŚCIA PRZEZ TOROWISKO		ND				
NAWIERZCHNIA JEZDNI W OBSZARZE PRZEJŚCIA		Bitumiczna				
STAN NAWIERZCHNI W OBSZARZE PRZEJŚCIA		Dobry				
GEOMETRIA ULICY W OBSZARZE PRZEJŚCIA		Prosta				
DŁUGOŚĆ PRZEJŚCIA PRZEZ PAS(Y) DLA KIERUNKU N			Wypełniane gdy występuje wyspa azylu			
SZEROKOŚĆ WYSPY AZYLU						
DŁUGOŚĆ PRZEJŚCIA PRZEZ PAS(Y) NA PRZECIWNYM KIERUNKU						
CAŁKOWITA DŁUGOŚĆ PRZEJŚCIA DLA PIESZYCH		6,5 m				
SZEROKOŚĆ PRZEJŚCIA		4 m				
PRĘDKOŚĆ DOPUSZCZALNA (SZACOWANA NA ZIAZDACH, DR. WEWN., itp.)		50 km/h				
ELEMENTY PRZEKROJU POPRZECZNEGO PATRZĄC NA KIERUNEK N						
LEWA STRONA		SEPARACJA W OSI	PRAWA STRONA			
Zatoki	Pasy rowerowe	Pasy	Azyl/pas dzielący	Pasy	Pasy rowerowe	Zatoki
Brak	Brak	1	Brak	1	Brak	Brak
OŚWIETLENIE		Standardowe uliczne				

RAPORT Z UKIERUNKOWANEJ KONTROLI (AUDYTU) BRD			Arkusz 3
NR PRZEJŚCIA	110151	KIERUNEK GŁÓWNY	N

ORGANIZACJA RUCHU POJAZDÓW			
ULICA JEDNOKIERUNKOWA		Nie	
Kierunki ruchu	do ul.	Działkowa	
	do ul.	Jerzyka	
KIERUNEK RUCHU POJAZDÓW (SAMOCHODY)		N	S
N	Działkowa		
S	Jerzyka		
KIERUNEK RUCHU POJAZDÓW (TRAMWAJE)			
KIERUNEK RUCHU ROWERÓW			

















PRZYSTANKI AUTOBUSOWE			
PRZYSTANKI AUTOBUSOWE NA JEZDNI GDZIE USYTOWANE JEST PRZEJŚCIE			Nie
LOKALIZACJA, TYP, ODLEGŁOŚĆ OD PRZEJŚCIA			
Kierunek	N		Odległość
			Odległość
Kierunek	S		Odległość
			Odległość

OZNAKOWANIE PIONOWE				
ZNAKI PIONOWE cz. I				
Kierunek	N	STR. LEWA	 D6	
			 D-6a	
			 D-6b	
			 T-27	
			Inne oznakowanie	
Kierunek	N	STR. PRAWA	 D6	Stan dobry
			 D-6a	
			 D-6b	
			 T-27	
			Inne oznakowanie	
Kierunek	S	STR. LEWA	 D6	
			 D-6a	
			 D-6b	
			 T-27	
			Inne oznakowanie	
Kierunek	S	STR. PRAWA	 D6	Stan dobry
			 D-6a	
			 D-6b	
			 T-27	
			Inne oznakowanie	













RAPORT Z UKIERUNKOWANEJ KONTROLI (AUDYTU) BRD			Arkusz 4
NR PRZEJŚCIA	110151	KIERUNEK GŁÓWNY	N

OZNAKOWANIE PIONOWE			
----------------------------	--	--	--

ZNAKI PIONOWE cz. II			
-----------------------------	--	--	--

Kierunek	N	STR. LEWA	 A-16	
			 A-17	
			 A-24	
			 T-14	
			Inne oznakowanie	
Kierunek	N	STR. PRAWA	 A-16	
			 A-17	
			 A-24	
			 T-14	
			Inne oznakowanie	
Kierunek	S	STR. LEWA	 A-16	
			 A-17	
			 A-24	
			 T-14	
			Inne oznakowanie	
Kierunek	S	STR. PRAWA	 A-16	
			 A-17	
			 A-24	
			 T-14	
			Inne oznakowanie	

ZNAKI PIONOWE cz. III			
------------------------------	--	--	--

Kierunek	N	STR. LEWA	 2 SO	
			 1 SO nad zn.	
			 1 SO pod zn.	
			Inny	
Kierunek	N	STR. PRAWA	 2 SO	
			 1 SO nad zn.	
			 1 SO pod zn.	
			Inny	
Kierunek	S	STR. LEWA	 2 SO	
			 1 SO nad zn.	
			 1 SO pod zn.	
			Inny	
Kierunek	S	STR. PRAWA	 2 SO	
			 1 SO nad zn.	
			 1 SO pod zn.	
			Inny	

Uwagi	
-------	--

RAPORT Z UKIERUNKOWANEJ KONTROLI (AUDYTU) BRD			Arkusz 5
NR PRZEJŚCIA	110151	KIERUNEK GŁÓWNY	N

OZNAKOWANIE POZIOME	
Rodzaj	Oznakowanie „malowane”
Tło	Brak
Stan	Dobry
Oznakowanie przed przejściem (elementy BRD)	Brak P-14, P-14
Szerokość zawężenia (strona lewa)	Brak
Szerokość zawężenia	ND
Szerokość zawężenia (strona prawa)	Brak
Szerokość zawężenia	ND

WPUSTY DESZCZOWE W OBSZARZE PRZEJŚCIA	
Liczba wpustów	0
Odwodnienie	Poprawne

UDOGODNIENIA DLA NIEPEŁNOSPRAWNYCH / OGRANICZENIA			
RAMPA			
Kierunek	N	Strona lewa	Prawidłowa/nie ma potrzeby
		Wyspa azylu	ND
		Strona prawa	Prawidłowa/nie ma potrzeby
DLA NIEWIDZĄCYCH			
Kierunek	N	Strona lewa	Pas ostrzegawczy
		Wyspa azylu	ND
		Strona prawa	Pas ostrzegawczy

SŁUPKI I WYGRODZENIA			
PRZEJŚCIE			
Kierunek	N	Strona lewa	Brak
		Strona prawa	Brak
PRZED PRZEJŚCIEM			
Kierunek	N	Strona lewa	Ogrodzenie trawnika
		Strona prawa	Brak
ZA PRZEJŚCIEM			
Kierunek	N	Strona lewa	Brak
		Strona prawa	Ogrodzenie trawnika

RAPORT Z UKIERUNKOWANEJ KONTROLI (AUDYTU) BRD			Arkusz 6
NR PRZEJŚCIA	110151	KIERUNEK GŁÓWNY	N

PARKOWANIE				
PARKOWANIE W CAŁOŚCI LUB CZĘŚCI NA PASIE RUCHU				
KIERUNEK	N	STR. LEWA	Przed przejściem	NW
			Za przejściem	NW
		STR. PRAWA	Przed przejściem	NW
			Za przejściem	NW
*NW - Nie Występuje, NS - Nie Stwierdzono podczas wizji lokalnej, lecz widać ślady takiego parkowania				
PARKOWANIE POZA PASEM RUCHU				
KIERUNEK	N	STR. LEWA	Przed przejściem	NW
			Za przejściem	NW
		STR. PRAWA	Przed przejściem	NW
			Za przejściem	NW
*NW - Nie Występuje, NS - Nie Stwierdzono podczas wizji lokalnej, lecz widać ślady takiego parkowania				
PARKOWANIE NA PRZEJŚCIU				
KIERUNEK	N	STR. LEWA	Nie	
		STR. PRAWA	Nie	
UWAGI DOTYCZĄCE PARKOWANIA				

WIDOCZNOŚĆ				
WIDOCZNOŚĆ POMIERZONA				
KIERUNEK RUCHU PIESZEGO	W	W LEWO	100 m	
		W PRAWO	100 m	
		W TYŁ	ND	
	E	W LEWO	100 m	
		W PRAWO	100 m	
		W TYŁ	ND	
WIDOCZNOŚĆ WYMAGANA				
KIERUNEK RUCHU PIESZEGO	W	W LEWO	56 m	
		W PRAWO	56 m	
		W TYŁ	ND	
	E	W LEWO	56 m	
		W PRAWO	56 m	
		W TYŁ	ND	
OGRANICZENIA WIDOCZNOŚCI				
KIERUNEK RUCHU PIESZEGO	W	STRONA LEWA		
		STRONA PRAWA		
		W TYŁ		
	E	STRONA LEWA		
		STRONA PRAWA		
		W TYŁ		

RAPORT Z UKIERUNKOWANEJ KONTROLI (AUDYTU) BRD		Arkusz 7
NR PRZEJŚCIA	110151	

SUBIEKTYWNA OCENA PRZEJŚCIA DLA PIESZYCH	3
---	----------

OPINIA / UWAGI DODATKOWE

Przejście dla pieszych pomiędzy skrzyżowaniami ulicy Wilanowskiej.

Przejście dla pieszych zlokalizowano na odcinku prostym pomiędzy skrzyżowaniami (40 m od skrzyżowania z ul. Jerzyka) a wszelka literatura polska i zagraniczna wskazuje, że takie przejścia są statystycznie bardziej niebezpieczne niż przejścia zlokalizowane przy skrzyżowaniu. Poza skrzyżowaniem należy spodziewać się istotnie wyższych prędkości pojazdów. Przed przejściem dla pieszych po stronie północnej w odległości ok 80 m zlokalizowane są progi wyspowe. Z uwagi na ich odległość od przejścia oraz istotny udział pojazdów typu SUV ich wpływ na prędkość w obszarze przejścia dla pieszych jest ograniczona. Docelowo zaleca się zlokalizować przejście dla pieszych przy skrzyżowaniu z ul. Jerzyka (wymaga przesunięcia zjazdu). Doraźnie należy przenieść progi wyspowe bezpośrednio przed przejście dla pieszych. Rekomenduje się zastosowanie pomiędzy progami w osi jedni gumowego słupka uchylnego, uniemożliwiającego omijanie progów.

W strefie oczekiwania nie zastosowano kompletnego systemu prowadzenia fakturowego dla osób niewidzących i niedowidzących. Występują pasy ostrzegawcze. Pasów prowadzących brak.

Przejście należy wyposażyć w system informacji fakturowej składający się z dwóch pasów ostrzegawczych (ułożonych wzdłuż ulicy i odsuniętych o 0,5 m od krawędzi jezdni) oraz pasów prowadzących ułożonych tak, aby nadawały kierunek przekraczania jezdni niewidomym.

NR PRZEJŚCIA

110151

ZDJĘCIA







