

RAPORT Z UKIERUNKOWANEJ KONTROLI (AUDYTU) BRD		Arkusz 1
Audytora	Tomasz Mackun	
Data, Godzina	14.11.2023 09:05	
Pogoda	Zachmurzenie Całkowite	

METRYKA WEDŁUG INWENTARYZACJI			
NR PRZEJŚCIA	130021		
DZIELNICA	Piaseczno	KATEGORIA	gminna
ULICA	Świętojańska	LICZBA PASÓW	2
PRZY ULICY / OBIEKCIE	przy SP im. Józefa Piłsudskiego		
OPIS	przez Świętojańską, S		

LOKALIZACJA SZCZEGÓŁOWA			
Długość geograficzna	52.0643705	Szerokość geograficzna	21.0293573
Google Maps	<a href="https://www.google.com/maps?q=52.0643705,21.0293573">LINK</a>	URL	<a href="https://www.google.com/maps?q=52.0643705,21.0293573">https://www.google.com/maps?q=52.0643705,21.0293573</a>

ORIENTACJA			
NW	N		NE
W			E
SW	S		SE

ORIENTACJA			
NW	N		NE
W			E
SW	S		SE

















RAPORT Z UKIERUNKOWANEJ KONTROLI (AUDYTU) BRD			Arkusz 2
NR PRZEJŚCIA	130021	KIERUNEK GŁÓWNY	N

CHARAKTERYSTYKA						
OBSZAR		Zabudowany				
TYP		Wyznaczone				
USYTUOWANIE PRZEJŚCIA		Pomiędzy skrzyżowaniami				
JEZDNIĄ Z PIERWSZEŃSTWEM		Tak				
ODLEGŁOŚĆ OD KRAWĘDZI JEZDNI Z PIERWSZEŃSTWEM		ND				
PRĘDKOŚĆ DOPUSZCZALNA NA JEZDNI PROSTOPADŁEJ		ND				
PRZEJAZD DLA ROWERÓW (PdR)		Bez przejazdu dla rowerów				
USYTUOWANIE PdR		ND				
LINIE TRAMWAJOWE		Brak				
NAWIERZCHNIA PRZEJŚCIA PRZEZ TOROWISKO		ND				
NAWIERZCHNIA JEZDNI W OBSZARZE PRZEJŚCIA		Kostka betonowa				
STAN NAWIERZCHNI W OBSZARZE PRZEJŚCIA		Dobry				
GEOMETRIA ULICY W OBSZARZE PRZEJŚCIA		Prosta				
DŁUGOŚĆ PRZEJŚCIA PRZEZ PAS(Y) DLA KIERUNKU N					Wypełniane gdy występuje wyspa azylu	
SZEROKOŚĆ WYSPY AZYLU						
DŁUGOŚĆ PRZEJŚCIA PRZEZ PAS(Y) NA PRZECIWNYM KIERUNKU						
CAŁKOWITA DŁUGOŚĆ PRZEJŚCIA DLA PIESZYCH			6 m			
SZEROKOŚĆ PRZEJŚCIA			4 m			
PRĘDKOŚĆ DOPUSZCZALNA (SZACOWANA NA ZIAZDACH, DR. WEWN., itp.)			Strefa ograniczonej prędkości: 30 km/h			
ELEMENTY PRZEKROJU POPRZECZNEGO PATRZĄC NA KIERUNEK N						
LEWA STRONA			SEPARACJA W OSI	PRAWA STRONA		
Zatoki	Pasy rowerowe	Pasy	Azyl/pas dzielący	Pasy	Pasy rowerowe	Zatoki
Brak	Brak	1	Brak	1	Brak	Brak
OŚWIETLENIE		Standardowe uliczne				

<b>RAPORT Z UKIERUNKOWANEJ KONTROLI (AUDYTU) BRD</b>			Arkusz 3
NR PRZEJŚCIA	130021	KIERUNEK GŁÓWNY	N

ORGANIZACJA RUCHU POJAZDÓW			
ULICA JEDNOKIERUNKOWA		Nie	
Kierunki ruchu	do ul.	Tadeusza Gerbera	
	do ul.	Aleja Kalin	
KIERUNEK RUCHU POJAZDÓW (SAMOCHODY)		N	S
N	Tadeusza Gerbera		
S	Aleja Kalin		
KIERUNEK RUCHU POJAZDÓW (TRAMWAJE)			
KIERUNEK RUCHU ROWERÓW			

















PRZYSTANKI AUTOBUSOWE			
PRZYSTANKI AUTOBUSOWE NA JEZDNI GDZIE USYTOWANE JEST PRZEJŚCIE			Nie
LOKALIZACJA, TYP, ODLEGŁOŚĆ OD PRZEJŚCIA			
Kierunek	N		Odległość
			Odległość
Kierunek	S		Odległość
			Odległość

OZNAKOWANIE PIONOWE				
ZNAKI PIONOWE cz. I				
Kierunek	N	STR. LEWA	 D6	
			 D-6a	
			 D-6b	
			 T-27	
			Inne oznakowanie	
Kierunek	N	STR. PRAWA	 D6	Stan dobry
			 D-6a	
			 D-6b	
			 T-27	Stan dobry
			Inne oznakowanie	Tarcza D-6 obrócona.
Kierunek	S	STR. LEWA	 D6	
			 D-6a	
			 D-6b	
			 T-27	
			Inne oznakowanie	
Kierunek	S	STR. PRAWA	 D6	Stan dobry
			 D-6a	
			 D-6b	
			 T-27	Stan dobry
			Inne oznakowanie	Słupek przekrzywiony.













RAPORT Z UKIERUNKOWANEJ KONTROLI (AUDYTU) BRD			Arkusz 4
NR PRZEJŚCIA	130021	KIERUNEK GŁÓWNY	N

<b>OZNAKOWANIE PIONOWE</b>			
----------------------------	--	--	--

<b>ZNAKI PIONOWE cz. II</b>			
-----------------------------	--	--	--

Kierunek	N	STR. LEWA	 A-16	
			 A-17	
			 A-24	
			 T-14	
			Inne oznakowanie	
Kierunek	N	STR. PRAWA	 A-16	
			 A-17	
			 A-24	
			 T-14	
			Inne oznakowanie	
Kierunek	S	STR. LEWA	 A-16	
			 A-17	
			 A-24	
			 T-14	
			Inne oznakowanie	
Kierunek	S	STR. PRAWA	 A-16	
			 A-17	Stan dobry
			 A-24	
			 T-14	
			Inne oznakowanie	

<b>ZNAKI PIONOWE cz. III</b>			
------------------------------	--	--	--

Kierunek	N	STR. LEWA	 2 SO	
			 1 SO nad zn.	
			 1 SO pod zn.	
			Inny	
Kierunek	N	STR. PRAWA	 2 SO	
			 1 SO nad zn.	
			 1 SO pod zn.	
			Inny	
Kierunek	S	STR. LEWA	 2 SO	
			 1 SO nad zn.	
			 1 SO pod zn.	
			Inny	
Kierunek	S	STR. PRAWA	 2 SO	
			 1 SO nad zn.	
			 1 SO pod zn.	
			Inny	

Uwagi	
-------	--

<b>RAPORT Z UKIERUNKOWANEJ KONTROLI (AUDYTU) BRD</b>			Arkusz 5
NR PRZEJŚCIA	<b>130021</b>	KIERUNEK GŁÓWNY	N

<b>OZNAKOWANIE POZIOME</b>	
Rodzaj	Oznakowanie „malowane”
Tło	Brak
Stan	Dobry
Oznakowanie przed przejściem (elementy BRD)	Brak P-14
Szerokość zawężenia (strona lewa)	Brak
Szerokość zawężenia	ND
Szerokość zawężenia (strona prawa)	Brak
Szerokość zawężenia	ND

<b>WPUSTY DESZCZOWE W OBSZARZE PRZEJŚCIA</b>	
Liczba wpustów	0
Odwodnienie	Poprawne

<b>UDOGODNIENIA DLA NIEPEŁNOSPRAWNYCH / OGRANICZENIA</b>			
<b>RAMPA</b>			
Kierunek	N	Strona lewa	Prawidłowa/nie ma potrzeby
		Wyspa azylu	ND
		Strona prawa	Prawidłowa/nie ma potrzeby
<b>DLA NIEWIDZĄCYCH</b>			
Kierunek	N	Strona lewa	Pas ostrzegawczy
		Wyspa azylu	ND
		Strona prawa	Pas ostrzegawczy

<b>SŁUPKI I WYGRODZENIA</b>			
<b>PRZEJŚCIE</b>			
Kierunek	N	Strona lewa	Brak
		Strona prawa	Brak
<b>PRZED PRZEJŚCIEM</b>			
Kierunek	N	Strona lewa	Brak
		Strona prawa	Brak
<b>ZA PRZEJŚCIEM</b>			
Kierunek	N	Strona lewa	Brak
		Strona prawa	Brak

<b>RAPORT Z UKIERUNKOWANEJ KONTROLI (AUDYTU) BRD</b>			Arkusz 6
NR PRZEJŚCIA	<b>130021</b>	KIERUNEK GŁÓWNY	N

<b>PARKOWANIE</b>				
<b>PARKOWANIE W CAŁOŚCI LUB CZĘŚCI NA PASIE RUCHU</b>				
KIERUNEK	N	STR. LEWA	Przed przejściem	NW
			Za przejściem	NW
		STR. PRAWA	Przed przejściem	NW
			Za przejściem	NW
*NW - Nie Występuje, NS - Nie Stwierdzono podczas wizji lokalnej, lecz widać ślady takiego parkowania				
<b>PARKOWANIE POZA PASEM RUCHU</b>				
KIERUNEK	N	STR. LEWA	Przed przejściem	NW
			Za przejściem	NW
		STR. PRAWA	Przed przejściem	NW
			Za przejściem	NW
*NW - Nie Występuje, NS - Nie Stwierdzono podczas wizji lokalnej, lecz widać ślady takiego parkowania				
<b>PARKOWANIE NA PRZEJŚCIU</b>				
KIERUNEK	N	STR. LEWA	Nie	
		STR. PRAWA	Nie	
<b>UWAGI DOTYCZĄCE PARKOWANIA</b>				

<b>WIDOCZNOŚĆ</b>				
<b>WIDOCZNOŚĆ POMIAROWA</b>				
KIERUNEK RUCHU PIESZEGO	W	W LEWO	75 m	
		W PRAWO	100 m	
		W TYŁ	ND	
	E	W LEWO	100 m	
		W PRAWO	100 m	
		W TYŁ	ND	
<b>WIDOCZNOŚĆ WYMAGANA</b>				
KIERUNEK RUCHU PIESZEGO	W	W LEWO	28 m	
		W PRAWO	28 m	
		W TYŁ	ND	
	E	W LEWO	28 m	
		W PRAWO	28 m	
		W TYŁ	ND	
<b>OGRANICZENIA WIDOCZNOŚCI</b>				
KIERUNEK RUCHU PIESZEGO	W	STRONA LEWA		
		STRONA PRAWA		
		W TYŁ		
	E	STRONA LEWA		
		STRONA PRAWA		
		W TYŁ		

<b>RAPORT Z UKIERUNKOWANEJ KONTROLI (AUDYTU) BRD</b>		Arkusz 7
NR PRZEJŚCIA	<b>130021</b>	

<b>SUBIEKTYWNA OCENA PRZEJŚCIA DLA PIESZYCH</b>	<b>5</b>
---	----------

<b>OPINIA / UWAGI DODATKOWE</b>
---------------------------------

Przeście dla pieszych na drodze pomiędzy skrzyżowaniami. Jest to przeście szkolne.

Przeście dla pieszych na wyniesionej jezdni. Jezdnie wyniesiono na długości ok 110 m i usytuowano przeście dla pieszych na obu końcach wyniesienia. Wewnątrz wyniesienia na wysokości budynku szkoły usytuowana parkingi Kiess&Ride. Jest to przemyślany układ z jednym wyjątkiem. Strefa Kiss&Ride po wschodniej stronie generuje zagrożenie, ponieważ dzieci wysiadające po przeciwnej stronie ulicy względem szkoły będą przechodziły do szkoły w miejscach do tego nie wyznaczonych o ile nikt nie będzie dyżurował w godzinach porannych i popołudniowych pilnując bezpieczeństwa. Dzieci przechodzące na całej długości ww. odcinka będą zagrożone potrąceniem.

Zaleca się likwidację stref Kiss&Ride, jednocześnie stawiając słupki, aby rodzice nie wsadzali tam dzieci.auta powinny podjeżdżać tylko po stronie szkoły.

W strefie oczekiwania nie zastosowano kompletnego systemu prowadzenia fakturowego dla osób niewidzących i niedowidzących. Pasy ostrzegawcze są, pasów prowadzących nie ma.

Przeście należy wyposażyć w system informacji fakturowej składający się z dwóch pasów ostrzegawczych (ułożonych wzdłuż ulicy i odsuniętych o 0,5 m od krawędzi jezdni) oraz pasów prowadzących ułożonych tak, aby nadawały kierunek przekraczania jezdni niewidomym.

Słupek znaku pionowego od strony południowej jest przechylony, natomiast tarcza znaku D-6 os strony północnej jest obrócona.

Należy przeprowadzić prace utrzymaniowe w zakresie oznakowania pionowego.

NR PRZEJŚCIA

130021

## ZDJĘCIA











