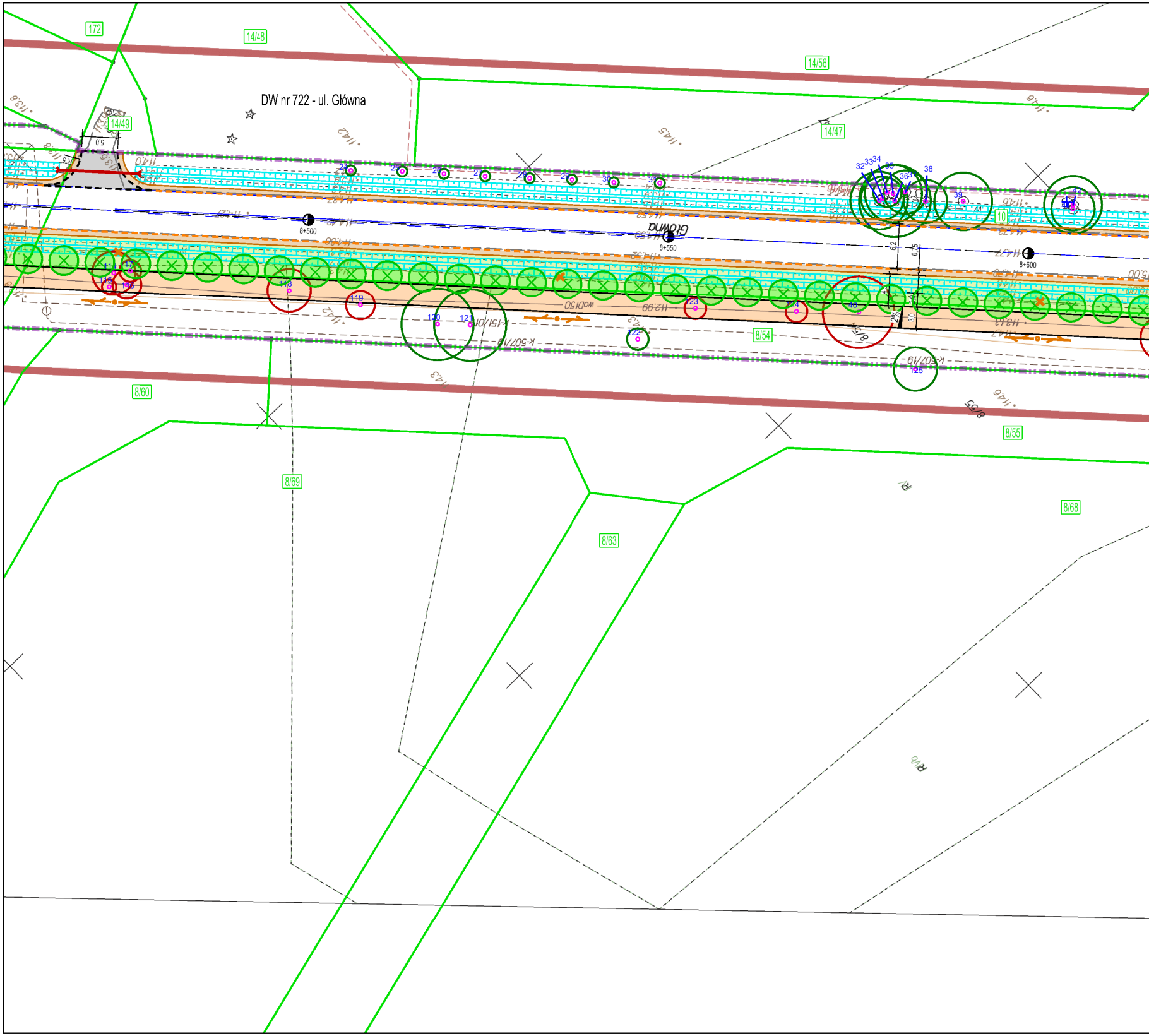
172
14/48
14/56
14/49
14/47
DW nr 722 - ul. Główna
Główna
8+500
8+550
8+600
10
8/54
8/55
8/60
8/63
8/68
8/69
24
25
26
27
28
29
30
31
32
33
34
35
36
37
38
39
40
117
118
119
120
121
122
123
124
125
wD150
5.0
6.2
0.75
3.0
2%

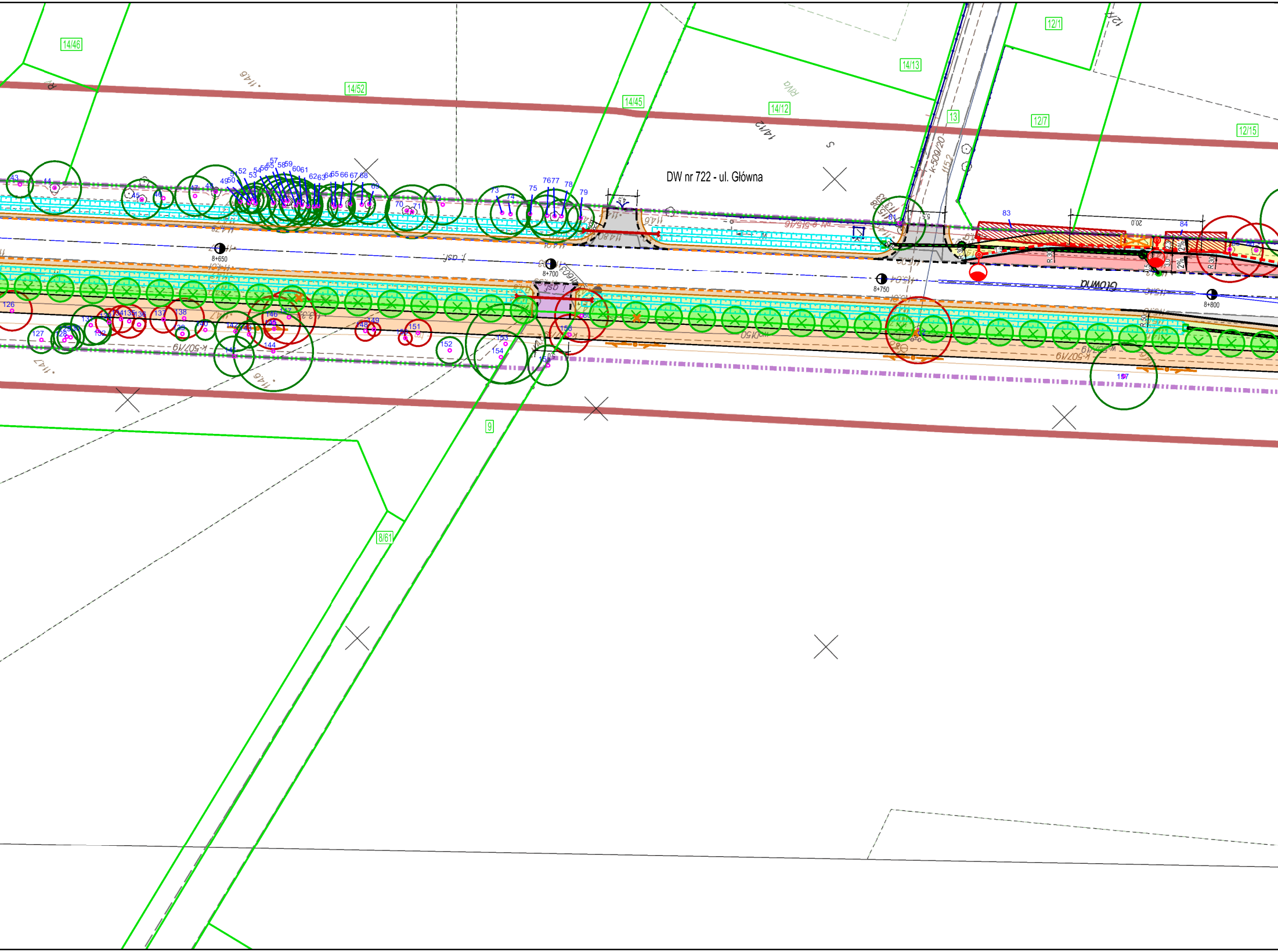

14/46
14/52
14/45
14/12
14/13
13
12/1
12/7
12/15
9
8/61
DW nr 722 - ul. Główna
Główna
8+650
8+700
8+750
8+800
k-509/20
k-507/19
w-507/19

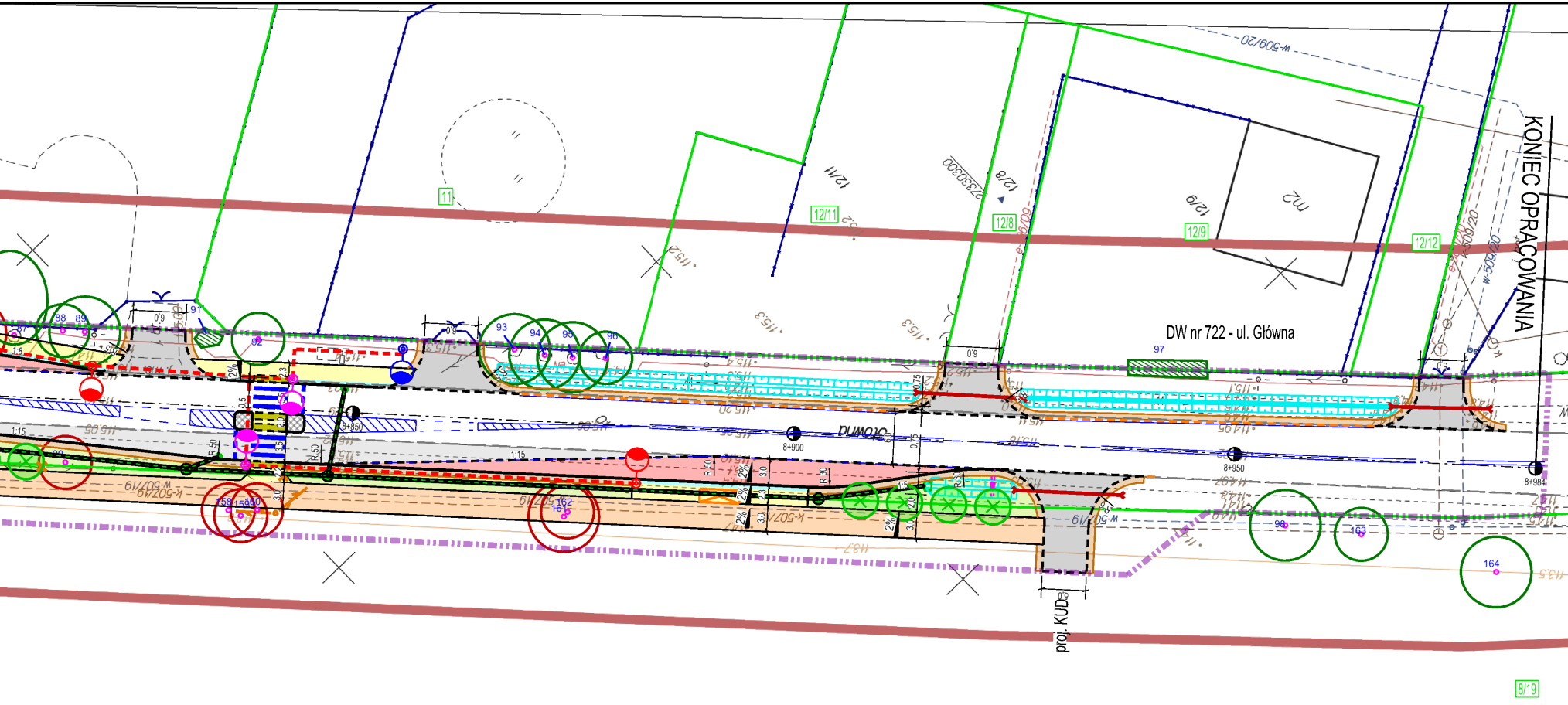
KONIEC OPRACOWANIA
DW nr 722 - ul. Główna
Główna
proj. KUD
8+850
8+900
8+950
8+984
11
12/11
12/8
12/9
12/12
8/19
m2
w-509/20
1:15
R.50
R.30
2%
3.0
6.0
97

Poświadczam, że niniejszy dokument został opracowany w wyniku prac geodezyjnych i kartograficznych, których rezultaty zawiera operat techniczny pozytywnie zweryfikowany. Jednocześnie informuję, że jestem świadomy odpowiedzialności karnej za złożenie fałszywego oświadczenia.

Identyfikator zgłoszenia prac geodezyjnych	GEK.6640.5975.2023
Organ służby geodezyjnej, który otrzymał zgłoszenie	STAROSTA PIASECZYŃSKI
Wykonawca prac geodezyjnych	Usługi Geodezyjne Sebastian Wojnicz
Nr oraz data sporządzenia dokumentu zawierającego wynik pozytywnej weryfikacji	Protokół Weryfikacji Nr GEK.6640.5975.2023.2 z dnia 30.11.2023
Imię i nazwisko oraz nr uprawnień zawodowych kierownika prac	Elżbieta Teodora Kochan Nr uprawnień 17289

Signed by / Podpisano przez:
Teodora Elżbieta Kochan
Date / Data:
2023-12-04 09:18

bastian Wojnicz

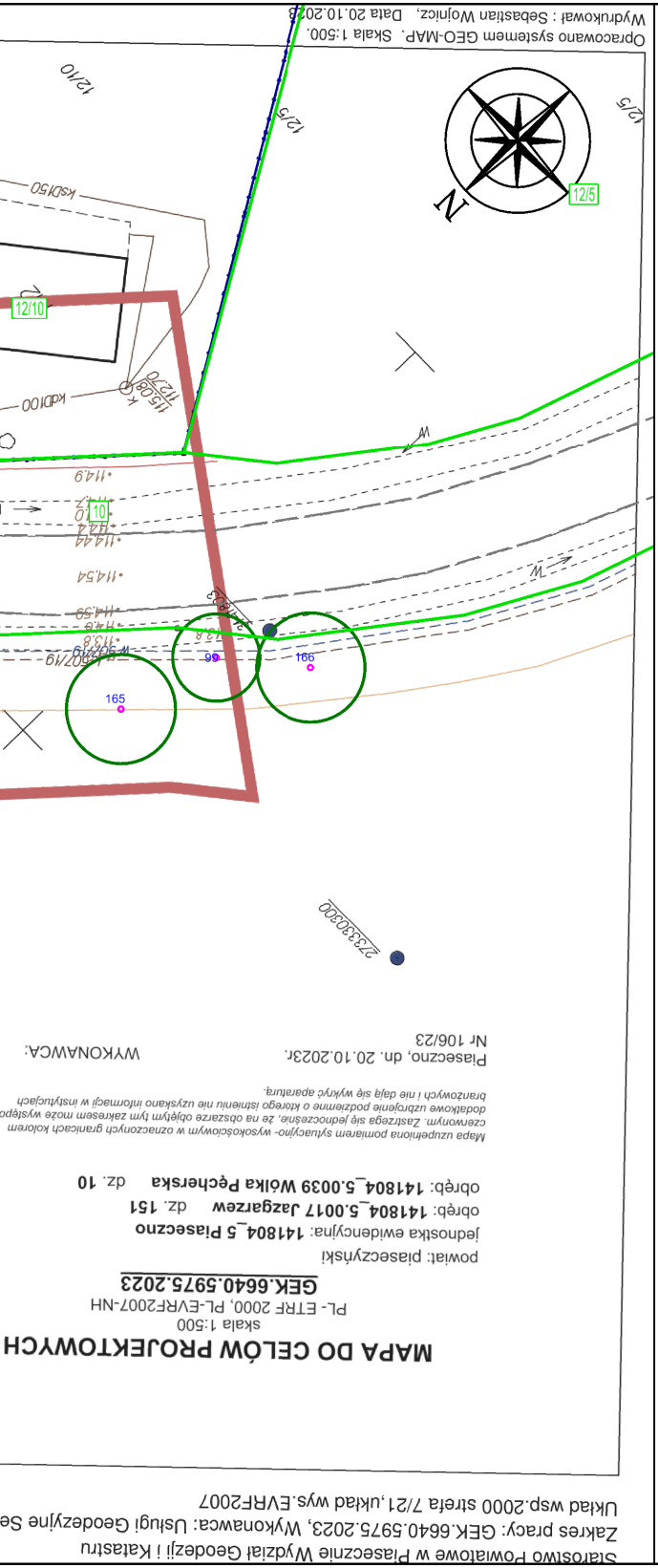
Opracowano systemem GEO-MAP. Skala 1:500.
Wydrukował: Sebastian Wojnicz, Data 20.10.2023
N
12/10
12/5
12/10
10
165
99
166
Nr 106/23
Piaseczno, dn. 20.10.2023r.
WYKONAWCA:
Mapa uzupełniona pomiarem sytuacyjno- wysokościowym w oznaczonych granicach kolorem czerwonym. Zastrzega się jednocześnie, że na obszarze objętym tym zakresem może występ dodatkowe uzbrojenie podziemne o którego istnieniu nie uzyskano informacji w instytucjach branżowych i nie dają się wykryć aparaturą.
obręb: 141804_5.0039 Wólka Pęcherska dz. 10
obręb: 141804_5.0017 Jazgarzew dz. 151
jednostka ewidencyjna: 141804_5 Piaseczno
powiat: piaseczyński
GEK.6640.5975.2023
PL- ETRF 2000, PL-EVRF2007-NH
skala 1:500
MAPA DO CELÓW PROJEKTOWYCH
Układ wsp.2000 strefa 7/21,układ wys.EVRF2007
Zakres pracy: GEK.6640.5975.2023, Wykonawca: Usługi Geodezyjne Se
Starostwo Powiatowe w Piasecznie Wydział Geodezji i Katastru

Drogi:

- proj. oś drogi
- proj. krawężnik betonowy 15x30
- proj. opornik betonowy 12x25
- proj. obrzeże betonowe 8x30
- proj. krawędź pobocza z kruszywa
- oznakowanie poziome
- istn. rów do przeprofilowania
- istn. ogrodzenie
- istn. ogrodzenie do usunięcia
- istn. krawężnik / krawędź drogi / obrzeże

Branża sanitarna:

- istn. sieć kanalizacji deszczowej
- proj. kanalizacja deszczowa (studnie z wpustami)
- proj. przepust rurowy PEHD
- proj. ściek skarpowy /wg KPED 01.25/

Branża elektroenergetyczna:

- istn. słupy z siecią elektroenergetyczną
- istn. słupy z siecią elektroenergetyczną do usunięcia
- istn. sieć kablowa elektroenergetyczna
- istn. sieć kablowa elektroenergetyczna do usunięcia
- proj. słup linii napowietrznej
- proj. linia napowietrzna
- proj. linia kablowa
- istn. słup oraz oprawa oświetleniowa
- proj. słup oraz oprawa oświetleniowa
- proj. oprawa oświetleniowa
- proj. słup oraz oprawa oświetleniowa doświetlająca przejście dla pieszych

Branża teletechniczna:

- istn. słupy z siecią teletechniczną
- istn. słupy z siecią teletechniczną do usunięcia
- istn. sieć kablowa teletechniczna
- istn. sieć kablowa teletechniczna do usunięcia
- proj. słup linii napowietrznej
- proj. linia kablowa

Zieleń:

- istn. drzewa z numerem inwentaryzacyjnym i zasięgiem korony
- istn. krzewy z numerem inwentaryzacyjnym i zasięgiem korony
- istn. drzewa z numerem inwentaryzacyjnym i zasięgiem korony planowane do usunięcia
- istn. krzewy z numerem inwentaryzacyjnym i zasięgiem korony planowane do usunięcia
- proj. drzewa
- proj. krzewy i niska zieleń

LEGENDA:

- 🟧 proj. ciąg pieszo-rowerowy z betonu asfaltowego
- 🟨 proj. chodnik z kostki betonowej szarej
- ⬜ proj. poszerzenie jezdni z betonu asfaltowego
- ⬜ proj. zjazd z betonu asfaltowego wzmocniony
- 🟦 proj. zjazd z betonu asfaltowego
- 🟪 proj. zjazd z kostki betonowej ciemnoszarej
- 🟫 proj. pobocze z kruszywa łamanego
- 🟦 proj. pas bezpieczeństwa z kostki betonowowej szarej
- 🟩 proj. zieleń
- granice ewidencyjne działek
- projektowane linie podziału nieruchomości
- ☒ proj. wiata autobusowa wg. oddzielnego opracowania

ZADANIE INWESTYCYJNE:

Rozbudowa drogi wojewódzkiej DW 722
na odcinku od km 8+020 do km 8+984

BIURO PROJEKTOWE:

KAPPA CONCEPT MICHAŁ CZERNICKI
ul. Wólczyńska 61 lok. 68
01-931 Warszawa

INWESTOR:

ZARZĄD WOJEWÓDZTWA MAZOWIECKIEGO
reprezentowany przez
MAZOWIECKI ZARZĄD DRÓG
WOJEWÓDZKICH W WARSZAWIE
ul. Mazowiecka 14
00-048 Warszawa

ZLECENIODAWCA:

GMINA PIASECZNO
ul. Kościuszki 5
05-500 Piaseczno

FAZA: PROJEKT BUDOWLANY

TEMAT RYSUNKU:

PLAN ZAGOSPODAROWANIA TERENU

PROJEKTANT - br. drogowa mgr inż. Michał Czernicki	*NR UPRAWNIEŃ* MAZ/0017/PWOD/14	*PODPIS:*
SPRAWDZAJĄCY - br. drogowa mgr inż. Mateusz Jurczyk	*NR UPRAWNIEŃ* MAZ/0410/PWOD/13	*PODPIS:*
PROJEKTANT - br. sanitarna mgr inż. Bartosz Szewczyk	*NR UPRAWNIEŃ* WAM/0023/POOS/08	*PODPIS:*
SPRAWDZAJĄCY - br. sanitarna mgr inż. Grzegorz Kowalewski	*NR UPRAWNIEŃ* WAM/0022/POOS/08	*PODPIS:*
PROJEKTANT - br. elektryczna mgr inż. Marcin Bartnik	*NR UPRAWNIEŃ* LUB/190/PWBE/21	*PODPIS:*
SPRAWDZAJĄCY - br. elektryczna mgr inż. Piotr Borowik	*NR UPRAWNIEŃ* LUB/0346/PWBE/19	*PODPIS:*
PROJEKTANT - br. telekomunikacyjna Janusz Korbaś	*NR UPRAWNIEŃ* DTT-TU/02249/02/U	*PODPIS:*

DATA:	*SKALA:*	*NR RYSUNKU:*
01.2024	1 : 500	PZT-2.2