

1 DR
MBA
le

Piaseczno-Zalesie Dolne, 19 lutego 2024 r.

Szanowny Pan
Daniel Putkiewicz,
Burmistrz Miasta i Gminy Piaseczno,
ul. Kościuszki 5,
05-500 Piaseczno

URZĄD MIASTA I GMINY PIASECZNO KANCELARIA	
Wpłynęło dnia	2024-02-19
L.dz.	PP 14999/2024 / RP
liczba załącz.	2 podpis
Nr sprawy	

Dotyczy:

petycji w sprawie zapewnienia bezpieczeństwa w ciągu ulic: Al. Kasztanów (od skrzyżowania z Al. Brzóz/Al. Kalin) i ul. Głogowej w Zalesiu Dolnym.

Szanowny Panie Burmistrzu,

W imieniu mieszkańców i użytkowników wskazanych ulic składam niniejszym petycję dotyczącą zapewnienia bezpieczeństwa oraz ochrony środowiska wraz z podpisami.

Z wyrazami szacunku

Załącznik: Petycja wraz z podpisami.

Piaseczno-Zalesie Dolne, 30 stycznia 2024 r.

URZĄD MIASTA I GMINY PIASECZNO	
KANCELARIA	
Wpłynęło dnia	2024 -02- 19
L.dz.
Ilość załącz.	podpis
Nr sprawy

Szanowny Pan

Daniel Putkiewicz,

Burmistrz Miasta i Gminy Piaseczno,

ul. Kościuszki 5,

05-500 Piaseczno

DOTYCZY:

ZAPEWNIENIA BEZPIECZEŃSTWA ORAZ OCHRONY ŚRODOWISKA W CIĄGU ULIC: AL. KASZTANÓW (OD SKRZYŻOWANIA AL. BRZÓZ/AL.KALIN) - UL. GŁOGOWA W ZALESIU DOLNYM.

P E T Y C J A

Jako osoby mieszkające przy Al.Kasztanów i ul.Głogowej oraz korzystające z tych ulic w celach rekreacyjnych żądamy podjęcia przez Gminę w trybie natychmiastowym działań mających na celu zapewnienie bezpieczeństwa zdrowia i życia użytkowników oraz ochronę środowiska naturalnego.

W następstwie modernizacji Al.Kasztanów i ul.Głogowej nastąpił lawinowy wzrost ruchu samochodów - ulice traktowane są przez kierowców jako trasa przelotowa pozwalająca na szybki przejazd bez zwalniania. W trakcie modernizacji nie wykonano jakiegokolwiek infrastruktury skutecznie spowalniającej prędkość i wymuszającej przestrzeganie znaku D-40. **Pomimo ustawienia znaków "Strefa zamieszkania" kierujący samochodami nie przestrzegają obowiązującego pierwszeństwa pieszych, ograniczenia prędkości do 20 km/h oraz zakazu postoju - samochody poruszają się z prędkościami przekraczającymi kilkukrotnie prędkość dopuszczalną, kierowcy wymuszają schodzenie pieszych na pobocze i uniemożliwiają przejście przez ulicę, naruszany jest zakaz postoju, w godzinach wieczornych i nocnych mają miejsce wyścigi samochodów, zaś w okresie zimowym trenowane są poślizgi i wiraże.** „Strefa zamieszkania” oznacza także, iż dziecko do 7 roku życia może poruszać się po strefie i bawić bez opieki osoby dorosłej, co obecnie jest na Al. Kasztanów i ul. Głogowej niemożliwe z uwagi na pędzące samochody.

IGNOROWANIE PRZEZ KIEROWCÓW OGRANICZENIA PRĘDKOŚCI I PIERWSZEŃSTWA PIESZYCH SKUTKOWAĆ BĘDZIE NIEUCHRONNIE WYPADKAMI Z UDZIAŁEM PIESZYCH, W TYM DZIECI. Wskazane ulice są w okresie wiosennym i jesiennym szlakiem wycieczek szkolnych i przedszkolnych nad rzekę.

WZMOŻONY RUCH SAMOCHODÓW WPŁYWA NEGATYTYWNE NA EKOSYSTEM.

Przy wykonywaniu modernizacji nie zadbano o ochronę miejscowej fauny - wyjątkowej co najmniej w skali Gminy. Ustawione znaki „D-40” nie spełniają funkcji, gdyż kierowcy poruszają się z prędkościami kilkukrotnie przekraczającymi prędkość dopuszczalną, a zastosowana jako nawierzchnia kostka (w tym w szczególności kostka granitowa zastosowana z nieznanymi przyczyn na skrzyżowaniach) powoduje wyjątkowy hałas.

Kilkukrotny wzrost ruchu samochodowego oznacza, iż:

- 1) istnieje ciągle zagrożenie kolizjami z udziałem zwierząt,
- 2) hałas powodowany przez samochody poruszające się z prędkościami większymi niż dopuszczalne będzie skutkowało wypłoszeniem ptaków i pozostałych zwierząt.

Jest to realne zagrożenie, zwłaszcza wobec zbliżającego się okresu lęgowego ptaków oraz czasu migracji żab i ropuch.

Las wzdłuż Al.Kasztanów i ul Głogowej oraz znajdujące się tu ogrody to tereny na których gniazdują i żerują między innymi: dzięcioł czarny, zielony, zielonosiwy, duży, średni, dzięciołek, pustułka, puszczyk, kos, drozd, drożdżik, raniuszek, kowalik, szpak, kopciuszek, strzyżyk, zięba, kapturka, mysikrólik, świstunka, czarnogłówka, sosnówka, bogatka, modraszka, czubatka, wilga, muchołówka, rudzik, grubodziób, gil, trznadel, gawron, pełzacz leśny, pełzacz ogrodowy, gołąb grzywacz, myszołów i krogulec.

W okolicach bliższych rzece mamy do czynienia z przelatującymi zimorodkami, spacerującymi nurogęsiami i kaczkami krzyżówkami.

Większość z występujących gatunków ptaków to gatunki objęte ochroną.

Na ulicach spotyka się jeże, wiewiórki, dziki, sarny, lisy, kuny, łasice, tchórze, bobry a okazjonalnie także łosie.

Rzeka to m. in. siedlisko wydr i bobrów.

W okresie wiosennym ulice są szlakiem wędrówek ropuch oraz żab w kierunku rzeki i położonych za nią stawów żabienieckich oraz w kierunku położonego w lesie wzdłuż Al. Kasztanów rowu odwadniającego.

Kolizje z udziałem zwierząt są nieuniknione.

Dodatkowo jak już zaznaczono hałas powodowany przez samochody poruszające się z prędkościami większymi niż dopuszczalne wpływa negatywnie na środowisko i będzie skutkować wypłoszeniem ptaków i pozostałych zwierząt.

Powyższe okoliczności są następstwem tego, iż

DOKONUJĄC MODERNIZACJI ULIC GMINA NIE ZADBAŁA W JAKIKOLWIEK SPOSÓB O PRZESTRZEGANIE NAKAZÓW I ZAKAZÓW WYNIKAJĄCYCH ZE ZNAKU "D-40" ORAZ O OCHRONĘ WYJĄTKOWEGO EKOSYSTEMU:

- nie ustawiono znaków informujących o ograniczeniu prędkości do 20 km/h;
- niezgodnie z udostępnionym przez gminę projektem oraz zapewnieniami nie wykonano „wyniesień zwalniających” na skrzyżowaniu Al.Kasztanów/ul.Jarzębinowa oraz u zbiegu Al.Kasztanów i ul.Głogowej;
- wybudowano „przewężenia” ulicy, które w żadnym stopniu nie spowalniają samochodów;
 - dla skuteczności przewężeń niezbędny jest ruch ciągły w obu kierunkach, co nie ma miejsca w przypadku Al.Kasztanów i ul.Głogowej, na których wzmożony ruch odbywa się szczególnie w godzinach porannych w kierunku "do Piaseczna" i popołudniowo-wieczornych w kierunku przeciwnym;
 - przewężenia w aktualnej postaci nie odnoszą skutku i możliwy jest przejazd samochodów ze stałą prędkością 60 - 100 km/h;
 - krawężniki w miejscach przewężeń nie są dostatecznie wyniesione, co umożliwia jazdę "na wprost" a ponadto czyni przewężenia całkowicie niewidocznymi jesienią i zimą (zalegające liście i śnieg);
 - przewężenia nie są oznakowane znakami "A-12";
- nie wykonano progów zwalniających (zgodnie ze znakiem „D-40” progi zwalniające oraz przejścia dla pieszych w „strefie zamieszkania” nie muszą być oznaczone znakami pionowymi A-11a).
- nie zadbano o kontrolę przestrzegania przepisów przez policję i straż miejską.

Ponadto w trakcie modernizacji ulic:

- a) niezgodnie z udostępnionym po konsultacjach projektem na odcinku od skrzyżowania Al.Kasztanów/ul.Głogowa w kierunku rzeki Jeziorki wybudowano parking (drewniane ogrodzenie, całość wysypana tłuczniem), zaś ustawiony znak "B-1" (zakaz ruchu w obu kierunkach) jest nagminnie ignorowany;
- b) nie ustawiono znaków informujących o skrzyżowaniu Al.Kasztanów/ ul.Jarzębinowa (jest to skrzyżowanie równorzędne); poruszające się Al.Kasztanów od strony Al.Kalin z nadmierną prędkością samochody już kilkakrotnie niemal doprowadziły do kolizji nie ustępując pierwszeństwa;
- c) u zbiegu Al.Kasztanów i ul.Głogowej nie ustawiono znaku informującego o zakręcie;
- d) po wykonanej modernizacji pozostawiono niezabezpieczony i nieoznakowany rów odwadniający w pobliżu rzeki Jeziorki, a jego głębokość stwarza ryzyko wpadnięcia do niego i odniesienia obrażeń;
- e) w wyniku modernizacji ustawiono szlabany uniemożliwiające wjazd: Al.Kasztanów/ul.Jarzębinowa w kierunku północnym oraz Al.Kasztanów/ul.Wiązowa; jednakże od strony ul. Cisowej nie ustawiono ani szlabanów, ani znaków D-4a; znaku D-4a nie ustawiono także przy skrzyżowaniu Al.Kalin/ul.Cisowa; powoduje to często dezorientację kierowców.

WOBEC POWYŻSZEGO W TROSCE O NASZE BEZPIECZEŃSTWO ORAZ ZACHOWANIE EKOSYSTEMU ŻADAMY:

- 1) oznakowania ulic znakami zakazu ruchu z wyłączeniem „dojazdu do posesji oraz służb miejskich i pojazdów uprzywilejowanych”;
- 2) oznakowania ulic znakami ograniczającymi prędkość do 20 km/h;
- 3) umieszczenia na całej długości Al. Kasztanów oraz ul Głogowej znaków ostrzegawczych A-18b „Zwierzęta dzikie”;
- 4) przebudowania istniejących niespełniających swej roli "przewężeń" i zastąpienia ich "przewężeniami naprzemiennymi" (jak w Zalesiu Górnym na ul. Pięknej – rozwiązanie tanie i skuteczne) oraz wybudowania dodatkowych przewężeń "naprzemiennych" w ciągu Al.Kasztanów - ul.Głogowa (z zachowaniem odległości pomiędzy nimi co najmniej

- jak na ul. Pięknej w Zalesiu Górnym), co umożliwi realne ograniczenie prędkości samochodów;
- 5) wybudowania/zamontowania progów zwalniających;
 - 6) przebudowania skrzyżowania Al. Kasztanów/ul. Jarzębinowa zgodnie z projektem i wykonanie wyniesienia realnie spowalniającego prędkość;
 - 7) przebudowania skrzyżowania Al. Kasztanów/ul. Głogowa zgodnie z projektem i wykonanie wyniesienia realnie spowalniającego prędkość;
 - 8) zamontowania znaków informujących o skrzyżowaniu Al. Kasztanów/ul. Jarzębinowa oraz o zakręcie Al. Kasztanów/ul. Głogowa;
 - 9) likwidacji parkingu wybudowanego niezgodnie z projektem za skrzyżowaniem Al. Kasztanów/ul. Głogowa;
 - 10) wybudowania drewnianego ogrodzenia wzdłuż Al. Kasztanów od strony północnej, co umożliwi egzekwowanie obowiązującego zakazu postoju oraz parkowania w Strefie Zamieszkania, a także rozjeżdżaniu i dewastacji pobocza;
 - 11) wybudowania drewnianego ogrodzenia na skrzyżowaniu Al. Kasztanów/ul. Głogowa, co uniemożliwi aktualnie występujące zjawisko „koszenia zakrętu” i rozjeżdżania pobocza przez samochody a dodatkowo wpłynie na przestrzeganie ograniczenia prędkości;
 - 12) ogrodzenia rowu przy rzece Jeziorce lub pokrycie go kratką uniemożliwiającą wpadnięcie do niego;
 - 13) zamontowania bramki wjazdowej na wysokości znaku "B-1" przy zbiegu Al. Kasztanów i ul. Głogowej uniemożliwiającej wjazd w kierunku rzeki i parkowanie tam samochodów, co przyczyni się dodatkowo do ograniczenia ruchu w Strefie Zamieszkania, z udostępnieniem wjazdu jedynie dla służb (np. policja, służby medyczne, SOK);
 - 14) ustawienia szlabanów ograniczających wjazd w ul. Jarzębinową oraz ul. Wiązową od strony ul. Cisowej.

Informujemy także, iż:

- 1) nie wykonano zgodnie z projektem "muld chłonnych", które miały pochłaniać nadmiar wody z Al. Kasztanów w trakcie opadów;
- 2) na zmodernizowanym odcinku Al. Kasztanów nie uporządkowano poboczy oraz dojazdów do posesji - po obu stronach ulicy poza krawężnikami pozostawiono wybetonowane pasy, co powoduje mylne wrażenie, iż ulica jest szersza (samochody wyjeżdżają poza ulicę dewastując pobocza) oraz wygląda to w sposób nieestetyczny;

- 3) na zmodernizowanym odcinku Al.Kasztanów nie zniwelowano różnicy poziomów pomiędzy ułożoną nawierzchnią jezdni, a poboczem i działkami;
- 4) nie zadbano w jakikolwiek sposób o utrzymanie zmodernizowanych ulic w okresie zimowym - na ulicach zrobiło się lodowisko uniemożliwiające poruszanie się pieszych i pojazdów;
- 5) w ciągu ulic wskazanych na wstępie zamontowany jest 1 kosz na śmieci(!) przy skrzyżowaniu Al.Kasztanów/ul. Jarzębinowa (drugi kosz - zamontowany pomiędzy Al. Kasztanów a rzeką oddalony jest od ulicy około 15 – 20 m i trudno go uznać za kosz stojący przy ulicy); efekt: wraz ze wzrostem ruchu pieszego i rowerowego coraz większa ilość puszek po piwie i napojach energetycznych oraz butelek po wódce i innych śmieci zalega na poboczach.

Wnosimy o wszczęcie działań w celu usunięcia wskazanych zaniedbań.

Z UWAGI NA NAGMINNE NARUSZANIE ZNAKÓW "D-40" ORAZ CORAZ CZĘSTSZE KONFLIKTY KIEROWCÓW Z PIESZYM I NIEZBĘDNE JEST SKIEROWANIE W REJON AL. KASZTANÓW I UL. GŁOGOWEJ PATROLI POLICJI ORAZ STRAŻY MIEJSKIEJ W CELU SKUTECZNEGO EGZEKWOWANIA PRZESTRZEGANIA PRZEPISÓW.

Do wiadomości:

- 1) Rada Miejska w Piasecznie;
- 2) Magdalena Woźniak – Radna, Wiceprzewodnicząca Rady Miejskiej w Piasecznie;
- 3) Powiatowy Inspektorat Nadzoru Budowlanego;
- 4) Straż Miejska w Piasecznie;
- 5) Komenda Powiatowa Policji w Piasecznie;
- 6) Towarzystwo Przyjaciół Zalesia Dolnego;
- 7) Kurier Południowy;
- 8) piasecznonews.pl;
- 9) przegladpiaseczynski.pl;
- 10) Alarm dla Klimatu;
- 11) Zielone Mazowsze;
- 12) Fundacja „Teraz Mazowsze”;
- 13) Regionalna Dyrekcja Ochrony Środowiska w Warszawie.




Zalesie Górne, ul Piękna. Źródło: Mapy Google

IMIĘ I NAZWISKO

ADRES

PODPIS



1

URZĄD MIASTA I GMINY PIASECZNIK
KANCELARIA

IMIĘ I NAZWISKO	ADRES	PODPIS


КУЖОБІРАКІВ
СІЛЬСЬКО-МИСЬКІЙ ГОСПОДАРСЬКИЙ ЗАКЛАД

IMIĘ I NAZWISKO	ADRES	PODPIS

PETYCJA W SPRAWIE POPRAWY BEZPIECZEŃSTWA NA AL. KASZANÓW I UL. GŁOGOWEJ W ZALESIU DOLNYM - PIASECZNIK

IMIĘ I NAZWISKO	ADRES	PODPIS
Krzysztof Biały	ul. Kaszanów 100-20 21-200 Piasecznik	Krzysztof Biały
Krzysztof Biały	ul. Kaszanów 100-20 21-200 Piasecznik	Krzysztof Biały
Krzysztof Biały	ul. Kaszanów 100-20 21-200 Piasecznik	Krzysztof Biały
Krzysztof Biały	ul. Kaszanów 100-20 21-200 Piasecznik	Krzysztof Biały
Krzysztof Biały	ul. Kaszanów 100-20 21-200 Piasecznik	Krzysztof Biały
Krzysztof Biały	ul. Kaszanów 100-20 21-200 Piasecznik	Krzysztof Biały

PETYCJA W SPRAWIE POPRAWY BEZPIECZEŃSTWA NA AL. KASZTANÓW I UL. GŁOGOWEJ W ZALESIU DOLNYM - PIASECZNIK



5

1

PETYCJA W SPRAWIE POPRAWY BEZPIECZEŃSTWA NA AL. KASZTAŃÓW I UL. GŁOGOWEJ W ZALESIU DOLNYM - PIASECZNIK

6

	ADRES	PODPIS
[Empty space for address and signature]		

7

PETYCJA W SPRAWIE POPRAWY BEZPIECZEŃSTWA NA AL. KASZTANÓW I UL. GŁOGOWEJ W ZALESIU DOLNYM - PIASECZNIK

IMIĘ I NAZWISKO	ZADACJA	ADRES	DATA	PODPIS
-----------------	---------	-------	------	--------

8

PETYCJA W SPRAWIE POPRAWY POPRAWY BEZPIECZEŃSTWA NA AL. KASZTANÓW I UL. GŁOGOWEJ W ZALESIU DOLNYM - PIASECZNIK

IMIĘ I NAZWISKO	ADRES	PODPIS

6

IMIĘ I NAZWISKO	ADRES	PODPIS
[faint handwritten name]	[faint handwritten address]	[faint handwritten signature]
[faint handwritten name]	[faint handwritten address]	[faint handwritten signature]
[faint handwritten name]	[faint handwritten address]	[faint handwritten signature]
[faint handwritten name]	[faint handwritten address]	[faint handwritten signature]
[faint handwritten name]	[faint handwritten address]	[faint handwritten signature]
[faint handwritten name]	[faint handwritten address]	[faint handwritten signature]

IMIĘ I NAZWISKO	ADRES	PODPIS

11

15

PETYCJA W SPRAWIE POPRAWY BEZPIECZEŃSTWA NA AL. KASZTANÓW I UL. GŁOGOWEJ W ZALESIU DOLNYM - PIASECZNIK

IMIĘ I NAZWISKO	ADRES	PODPIS
[faint handwritten name]	[faint handwritten address]	[faint handwritten signature]
[faint handwritten name]	[faint handwritten address]	[faint handwritten signature]
[faint handwritten name]	[faint handwritten address]	[faint handwritten signature]
[faint handwritten name]	[faint handwritten address]	[faint handwritten signature]
[faint handwritten name]	[faint handwritten address]	[faint handwritten signature]
[faint handwritten name]	[faint handwritten address]	[faint handwritten signature]

IMIĘ I NAZWISKO	ADRES	PODPIS

PETYCJA W SPRAWIE POPRAWY BEZPIECZEŃSTWA NA AL. KASZTANÓW I UL. GŁOGOWEJ W ZALESIU DOLNYM - PIASECZYNIE

IMIĘ I NAZWISKO	ADRES	PODPIS
[faint handwritten name]	[faint handwritten address]	[faint handwritten signature]
[faint handwritten name]	[faint handwritten address]	[faint handwritten signature]
[faint handwritten name]	[faint handwritten address]	[faint handwritten signature]
[faint handwritten name]	[faint handwritten address]	[faint handwritten signature]
[faint handwritten name]	[faint handwritten address]	[faint handwritten signature]
[faint handwritten name]	[faint handwritten address]	[faint handwritten signature]

IMIĘ I NAZWISKO	ADRES	PODPIS

15/1













PETYCJA W SPRAWIE POPRAWY BEZPIECZEŃSTWA NA AL. KASZTANÓW I UL. GŁOGOWEJ W ZALESIU DOLNYM - PIASECZNIK

IMIĘ I NAZWISKO	ADRES	PODPIS
[faint handwriting]	[faint handwriting]	[faint handwriting]
[faint handwriting]	[faint handwriting]	[faint handwriting]
[faint handwriting]	[faint handwriting]	[faint handwriting]
[faint handwriting]	[faint handwriting]	[faint handwriting]
[faint handwriting]	[faint handwriting]	[faint handwriting]
[faint handwriting]	[faint handwriting]	[faint handwriting]

IMIĘ I NAZWISKO	ADRES	PODPIS
-----------------	-------	--------

18
F1

PETYCJA W SPRAWIE POPRAWY BEZPIECZEŃSTWA NA AL. KASZTANÓW I UL. GŁOGOWEJ W ZALESIU DOLNYM - PIASECZNIK

IMIĘ I NAZWISKO	ADRES	PODPIS
	ul. Awol, 103A 04-502 Warszawa	
	ul. Kasztanowa 13 04-502 Warszawa	
	ul. Kasztanowa 14 04-502 Warszawa	
	ul. Kasztanowa 14 04-502 Warszawa	
	ul. Kasztanowa 14 04-502 Warszawa	
	ul. Kasztanowa 14 04-502 Warszawa	

L.P.	IMIĘ I NAZWISKO	ADRES	PODPIS
------	-----------------	-------	--------

61

No.	Waktu / Jam	Tempat	Keterangan
1	10.00 - 11.00	Kampus	Kuliah
2	11.00 - 12.00	Kampus	Kuliah
3	12.00 - 13.00	Kampus	Kuliah
4	13.00 - 14.00	Kampus	Kuliah
5	14.00 - 15.00	Kampus	Kuliah
6	15.00 - 16.00	Kampus	Kuliah

PETYCJA W SPRAWIE POPRAWY BEZPIECZEŃSTWA NA AL. KASZTANÓW I UL. GŁOGOWEJ W ZALESIU DOLNYM - PIASECZNIK

IMIĘ I NAZWISKO	ADRES	PODPIS

12

IMIĘ I NAZWISKO	ADRES	PODPIS
[faint handwriting]	[faint handwriting]	[faint handwriting]
[faint handwriting]	[faint handwriting]	[faint handwriting]
[faint handwriting]	[faint handwriting]	[faint handwriting]
[faint handwriting]	[faint handwriting]	[faint handwriting]
[faint handwriting]	[faint handwriting]	[faint handwriting]
[faint handwriting]	[faint handwriting]	[faint handwriting]

IMIĘ I NAZWISKO	ADRES	GODNYM PODPIS
Krzysztof Kozłowski	ul. Głogowej 11 24-100 Piasecznik	Krzysztof Kozłowski - 24.10.2024

PETYCJA W SPRAWIE POPRAWY BEZPIECZEŃSTWA NA AL. KASZTANÓW I UL. GŁOGOWEJ W ZALESIU DOLNYM - PIASECZNIK

IMIĘ I NAZWISKO	ADRES	PODPIS

255

Date	Time	Location
10-10-2005	10:00 AM	Camp
10-10-2005	10:30 AM	Camp
10-10-2005	11:00 AM	Camp
10-10-2005	11:30 AM	Camp
10-10-2005	12:00 PM	Camp
10-10-2005	12:30 PM	Camp
10-10-2005	1:00 PM	Camp
10-10-2005	1:30 PM	Camp

15292