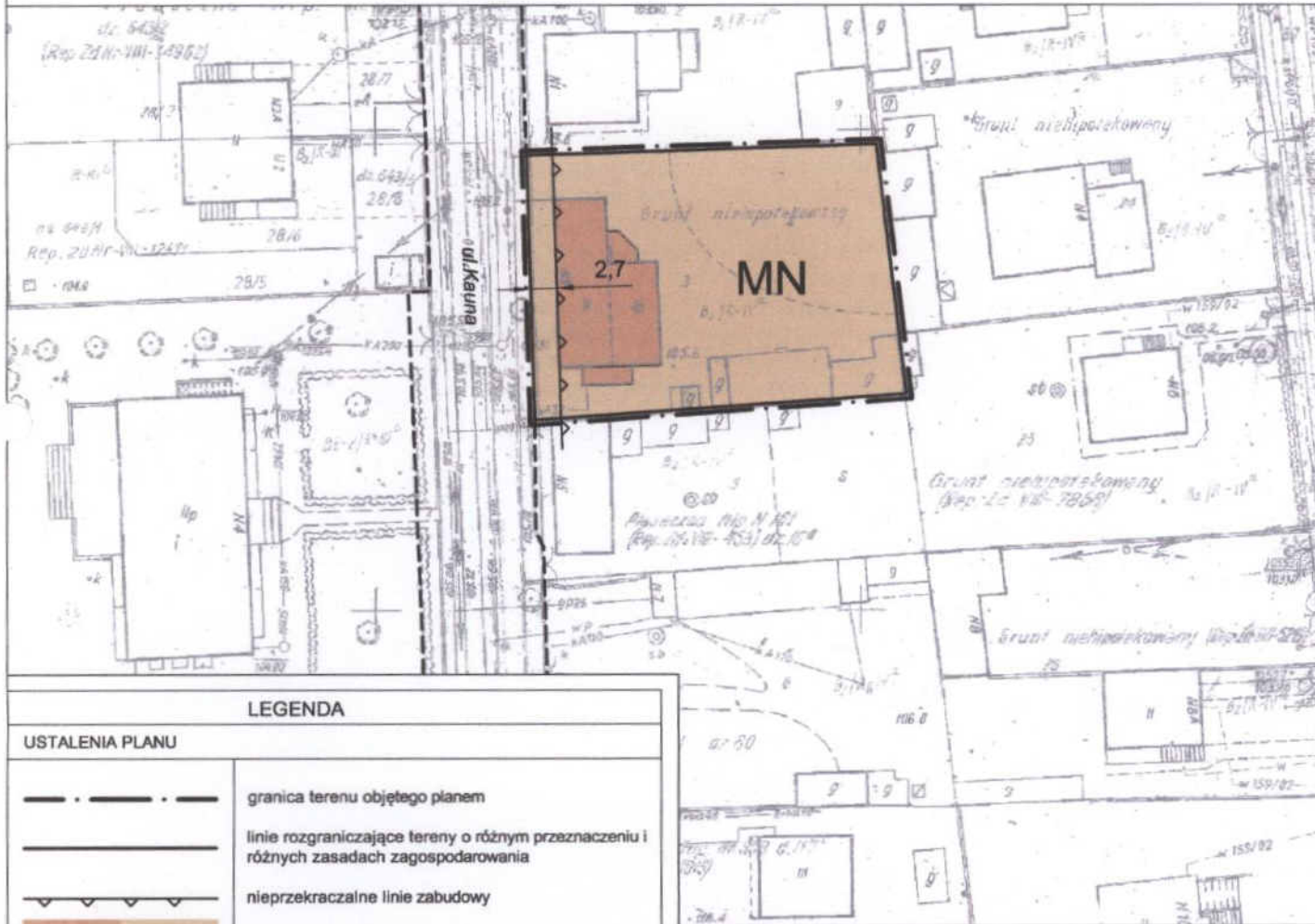


# ZMIANA MIEJSCOWEGO PLANU ZAGOSPODAROWANIA PRZESTRZENNEGO CZĘŚCI MIASTA PIASECZNO DLA OBSZARU PRZY UL. KAUNA



## LEGENDA

### USTALENIA PLANU

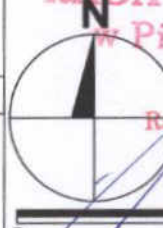
	granica terenu objętego planem
	linie rozgraniczające tereny o różnym przeznaczeniu i różnych zasadach zagospodarowania
	nieprzekraczalne linie zabudowy
	tereny zabudowy mieszkaniowej jednorodzinnej

MN

### OZNACZENIA INFORMACYJNE


	linie rozgraniczające poza granicami planu
	nazwa ulicy
	wymiarowanie linii zabudowy

RADA MIEJSKA  
w Piasecznie



Załącznik nr 1  
do Uchwały Nr 1533/III/2010  
Rady Miejskiej w Piasecznie  
dnia 20.10.2010 r.

mgr Mariusz Słowik



### WYRYS ZE STUDIUM UWARUNKWAŃ I KIERUNKÓW ZAGOSPODAROWANIA PRZESTRZENNEGO MIASTA I GMINY PIASECZNO



#### LEGENDA

- Rejon lokalizacji mpzp
- Tereny produkcyjno-magazynowe
- Drogi krajowe
- MNW Zabudowa mieszkaniowa jednorodzinna i wielorodzinna
- MW Zabudowa mieszkaniowa wielorodzinna
- ZC Tereny cmentarza
- UP Usługi publiczne

skala 1:10000

**Zmiana miejscowego planu zagospodarowania  
przestrzennego  
części miasta Piaseczno  
dla obszaru przy ul. KAUNA**

Sporządzający: Burmistrz Miasta i Gminy Piaseczno

Wykonawca:

**"STUDIO KA"**  
ul. Familjna 3,  
Wólka Kozodawska  
05-502 Piaseczno 3

projektant:

dr hab. inż. arch. Krystyna Gruszecka (OIU Warszawa WA-062)

autorzy:

dr hab. inż. arch. Krystyna Gruszecka (OIU Warszawa WA-062)  
oprac. graficzne Kacper Guranowski

Skala 1:500

Data: lipiec 2010