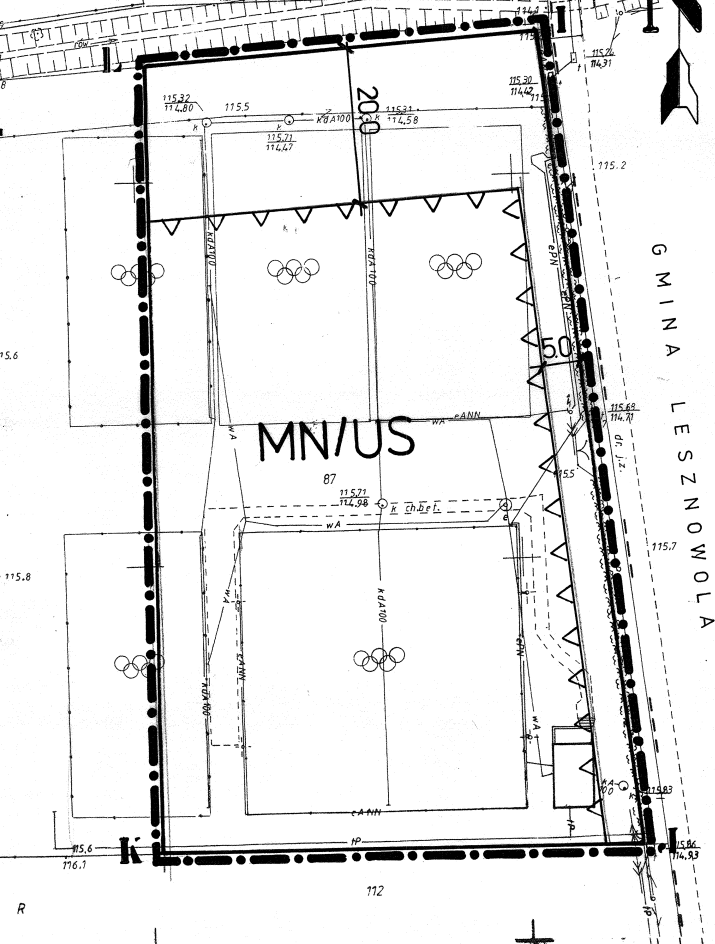
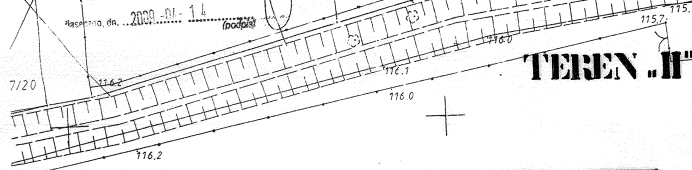


MIEJSCOWY PLAN ZAGOSPODAROWANIA PRZESTRZENNEGO cz. wsi BOBROWIEC skala 1:500

0 10 20 30 40 50m

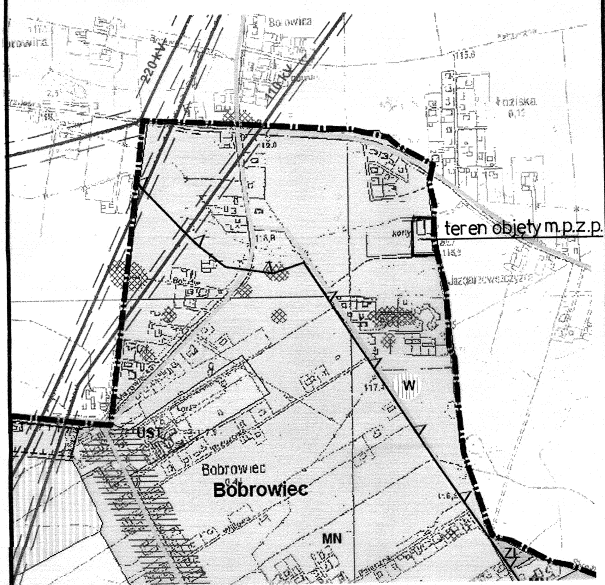


STANOWISKO PIASECZYŃSKI
 Powiatowy Urząd Dokumentacji Geodezyjnej i Kartograficznej
 Stanowisko Map i Dokumentacji Geodezyjnych w Piasecznie
 Projekt został wypracowany na podstawie mapy z dnia 15.05.2010 r. z tytułem "Miejscowy Plan Zagospodarowania Przestrzennego części wsi Bobrowiec" w skali 1:500.
 Zaprojektowane pod nr...
 Wskazano miejsce do wykorzystania do celów projektowych.
 Piaseczno, dn. 20.05.2011 (podpis)



GMINA LESZNOWOLA

WYRYS ZE STUDIUM UWARUNKOWAŃ I KIERUNKÓW ZAGOSPODAROWANIA PRZESTRZENNEGO MIASTA I GMINY PIASECZNO skala 1: 10000



- Tereny mieszkalnictwa jednorodzinne (MN)
- Preferowane rejon rozwoju usług (U)
- Tereny lasów
- Tereny usług turystyki, i rekreacji (UST)
- Stanowiska archeologiczne
- tereny infrastruktury technicznej
- linie elektroenergetyczne (110 kV, 220 kV)

OZNACZENIA

- granica obszaru objętego m.p.z.p.
- linie rozgraniczające tereny o różnych funkcjach i różnym sposobie zagospodarowania terenu

PRZEZNACZENIE TERENU

MN/US tereny zabudowy mieszkaniowej jednorodzinnej z usługami sportu

ELEMENTY KSZTAŁTOWANIA ZABUDOWY I ZAGOSPODAROWANIA TERENÓW

- nieprzekraczalne linie zabudowy

BURMISTRZ MIASTA I GMINY PIASECZNO	
Wykonawca:	WYDZIAŁ URBANISTYKI I ARCHITEKTURY URZĘDU MIASTA I GMINY PIASECZNO, 05-500 PIASECZNO, UL. KOŚCIUSZKI 5
temat plany:	MIEJSCOWY PLAN ZAGOSPODAROWANIA PRZESTRZENNEGO części wsi BOBROWIEC RYSUNEK PLANU – załącznik Nr 2 do Uchwały
Autorzy	PROJEKTU PLANU: Urbanistyka: mgr inż. arch. Jacek Ryszkowski nr upr. do pl. prz. 1120/90 OIU Nr wpisu WA-178 Oprac. graficzne: mgr Wojciech Rosochacki
1:500	2010 r.

