



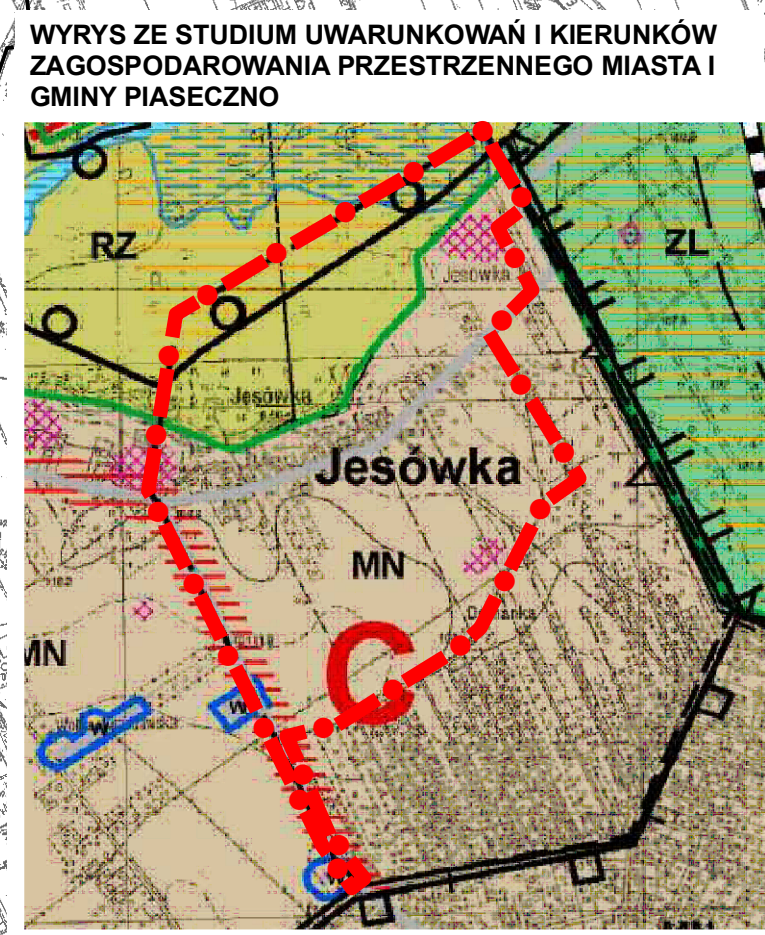
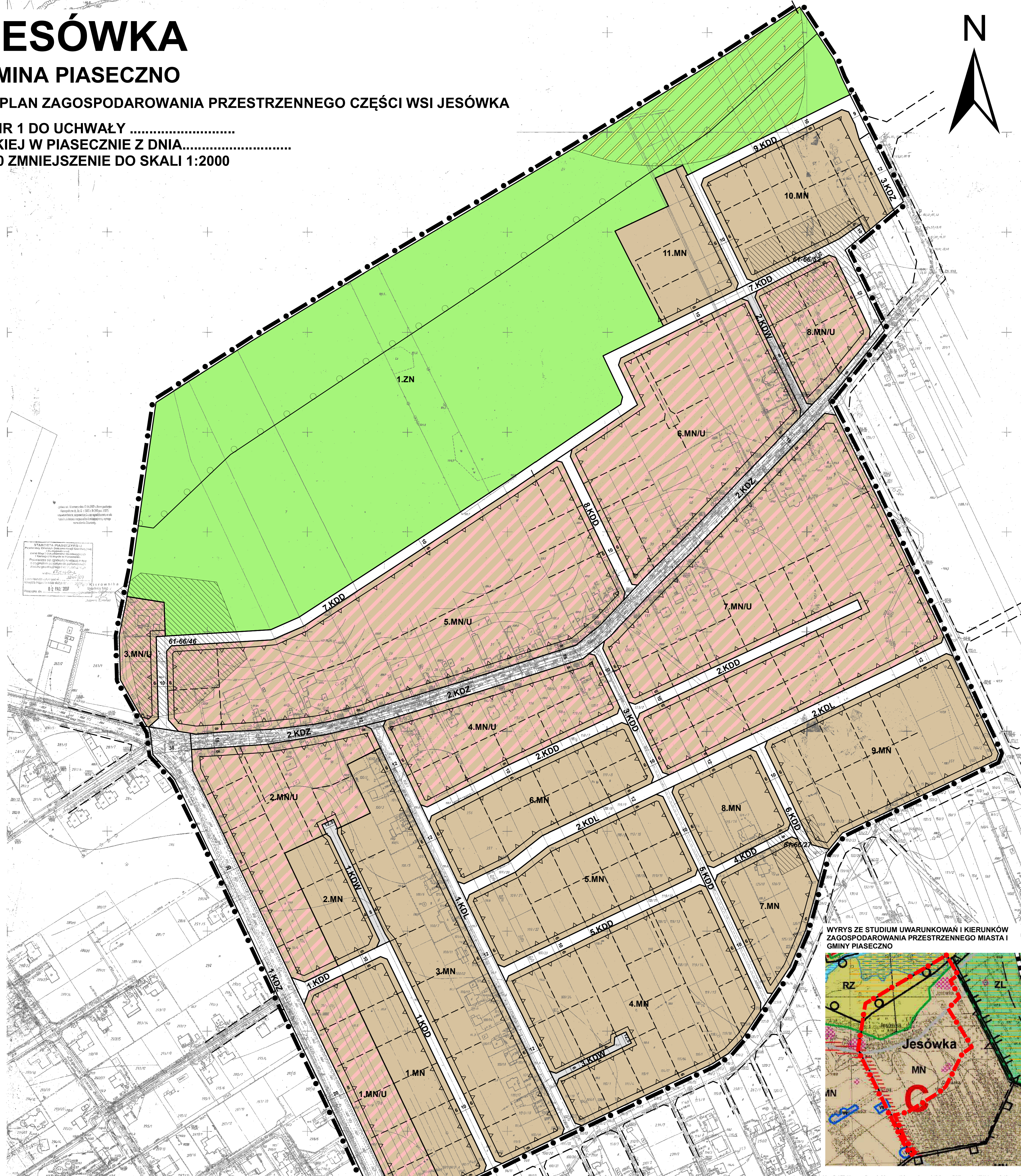

# JESÓWKA

## GMINA PIASECZNO

### MIEJSCOWY PLAN ZAGOSPODAROWANIA PRZESTRZENNEGO CZĘŚCI WSI JESÓWKA

ZAŁĄCZNIK NR 1 DO UCHWAŁY .....  
RADY MIEJSKIEJ W PIASECZNE Z DNIA.....  
SKALA 1:1000 ZMNIEJSZENIE DO SKALI 1:2000

N



● GRANICA PLANU  
— LINIE ROZGRANICZAJĄCE TERENY O RÓŻNYCH PRZEZNACZENIU LUB RÓŻNYCH ZASADACH ZAGOSPODAROWANIA  
▲ NIEPRZEKARCZALNE LINIE ZABUDOWY

**PRZEZNACZENIE TERENÓW**

- MN - TERENY ZABUDOWY MIESZKANIOWEJ JEDNORODZINNEJ
- MN/U - TERENY ZABUDOWY MIESZKANIOWEJ JEDNORODZINNEJ I USŁUG NIUCIĄŻLIWYCH
- KDZ - TERENY DRÓG PUBLICZNYCH KLASY ZBIORCZEJ
- KDL - TERENY DRÓG PUBLICZNYCH KLASY LOKALNEJ
- KDD - TERENY DRÓG PUBLICZNYCH KLASY DOJAZDOWEJ
- KDW - TERENY DRÓG WEWNĘTRZNYCH
- ZN - TERENY ZIELENI NATURALNEJ

**OBSZARY CHRONIONE WYZNACZONE NA PODSTAWIE PRZEPISÓW ODREBNYCH:**

- GRANICA STREFY SZCZEGÓLNEJ OCHRONY EKOLOGICZNEJ WARSZAWSKIEGO OBSZARU CHRONIONEGO KRAJOBRAZU
- 61-66/27 GRANICE STREF OCHRONY KONSERWATORSKIEJ

**STREFY O SZCZEGÓLNYCH WARUNKACH I ZASADACH ZAGOSPODAROWANIA WYZNACZONE NA PODSTAWIE PRZEPISÓW ODREBNYCH:**

- ▨ ZASIĘG STREFY BEZPOŚREDNIEGO ZAGROŻENIA POWODZIĄ

**OZNACZENIA INFORMACYJNE:**

- LINIE PROPONOWANE PODZIAŁÓW GEODEZYJNYCH
- POSTULOWANE LINIE ROZGRANICZAJĄCE NA TERENACH SĄSIADUJĄCYCH Z PLANEM ORAZ PROPONOWANE ROZWIĄZANIA TECHNICZNE JEZDNI

**LEGENDA**

**WYKONANIE PRZEZNACZENIA TERENÓW**

**INFRASTRUKTURA TECHNICZNA**

**INFORMACJE**

**SYMBOLY**

**PRZEKREŚCENIA**

**GRANICA PLANU**



Sporządził:	Burmistrz Miasta i Gminy Piaseczno
Wykonawca:	<b>BROL</b> Systemy przestrzenne Śnieguliński 21, 04-867 Warszawa
Temat planu:	Miejscowy Plan Zagospodarowania Przestrzennego części wsi Jesówka Załącznik Nr 1 do Uchwały ..... Rady Miejskiej w Piasecznie z dnia .....
Zespół projektowy:	mgr inż. Zbigniew Bronowicki członek OIU Warszawa nr WA-362 - główny projektant. mgr Bartłomiej Olczak
Skala opracowania:	1:2.000
	2009